

## Contents

<b>1. ප්‍රාදේශීය ලේකම් කොට්ඨාසයේ මූලික තොරතුරු.....</b>	<b>2</b>
1.1 ප්‍රාදේශීය ලේකම් කොට්ඨාසයේ නම :- .....	2
1.2 ප්‍රාදේශීය ලේකම් කොට්ඨාසයේ විශාලත්වය (ව.කි.මී) :- .....	2
1.3 ශ්‍රී ලංකාව හා දිස්ත්‍රික්කය තුළ ප්‍රාදේශීය ලේකම් කොට්ඨාසයේ පිහිටීම දක්වන දළ සිතියම :- .....	2
1.4 ප්‍රාදේශීය ලේකම් කොට්ඨාසයට අයත් වසම් හා මාර්ග දැක්වෙන සිතියම :-.....	4
1.5 භූගෝලීය පිහිටීම පිළිබඳ විස්තර හා භූගෝලීය සිතියම :- .....	5
1.6 ජල සම්පත පිළිබඳ තොරතුරු :- .....	5
1.7 පසෙහි ස්වභාවය පිළිබඳ තොරතුරු :-.....	5
1.8 ඓතිහාසික තොරතුරු :- .....	6
1.9 පරිපාලන බෙදීම් :- .....	6
1.10 ග්‍රාම නිලධාරී කොට්ඨාස හා ගම්මාන පිළිබඳ තොරතුරු:- .....	6
1.11 අංක සහිත ග්‍රාම නිලධාරී වසම් පිහිටීමේ සිතියම :- .....	14
1.12 දේශගුණික තොරතුරු :- .....	15
1.13 වර්ෂාපතන අගයන් :-.....	17
1.14 දේශගුණික ලක්ෂණ :-.....	17
1.15 ප්‍රාදේශීය ලේකම් කොට්ඨාසයේ ග්‍රාම නිලධාරී වසම් අයත්වන බල ප්‍රදේශ :-	17
<b>2. ප්‍රජා විද්‍යාත්මක තොරතුරු .....</b>	<b>23</b>
2.1 ග්‍රාම නිලධාරී වසම් මට්ටමින් විග්‍රහය:- .....	23
2.4 ග්‍රාම නිලධාරී වසම් මට්ටමින් අංශ අනුව ජනගහනය:- .....	9
වයස් කාණ්ඩ අනුව ළමා ජනගහනය .....	13
වසම් අනුව ළමුන් සංඛ්‍යාව:-.....	16
2.8 උප්පැන්න සහතික නොමැති ළමුන් සංඛ්‍යාව:- .....	24
2.9 ආබාධිත හා දිගුකාලීන රෝගවලින් පෙළෙන ළමුන් සංඛ්‍යාව:-.....	25
2.10 අධ්‍යාපනය ලැබීම අනුව ළමුන් සංඛ්‍යාව:-.....	28
2.11 රැකවරණය ලැබීම අනුව ළමුන් සංඛ්‍යාව:- .....	28

2.12 අවදානම් තත්වයෙහි පසුවන ළමුන් පිළිබඳ තොරතුරු:-..... 28

2.13 පෙරපාසල් හා දිවා සුරැකුම් මධ්‍යස්ථානවල රැකවරණය ලබන ළමුන් පිළිබඳ තොරතුරු:-..... 29

2.14 ළමා සංවර්ධනය හා රැකවරණය වෙනුවෙන් පිහිටුවා ඇති සංවිධාන:- ..... 34

2.15 ළමුන් හා යෞවනියන් සඳහා විශේෂිත ආයතන:-..... 42

3 සේවා නියුක්තිය පිළිබඳ තොරතුරු.....42

3.1 රැකියාවේ ස්වභාවය අනුව:- ..... 42

3.2 ප්‍රධාන රැකියාව අනුව ස්ත්‍රී/පුරුෂ රැකියා ගතවීම:-..... 6

3.3 ප්‍රාදේශීය ලේකම් කොට්ඨාසයේ ග්‍රාම නිලධාරී වසම් අනුව සේවා නියුක්තිය හා ශ්‍රම බලකාය:-..... 10

4 නිවාස පිළිබඳ තොරතුරු:- .....11

4.1 නිවාස අයිතිය පිළිබඳ තොරතුරු:-..... 13

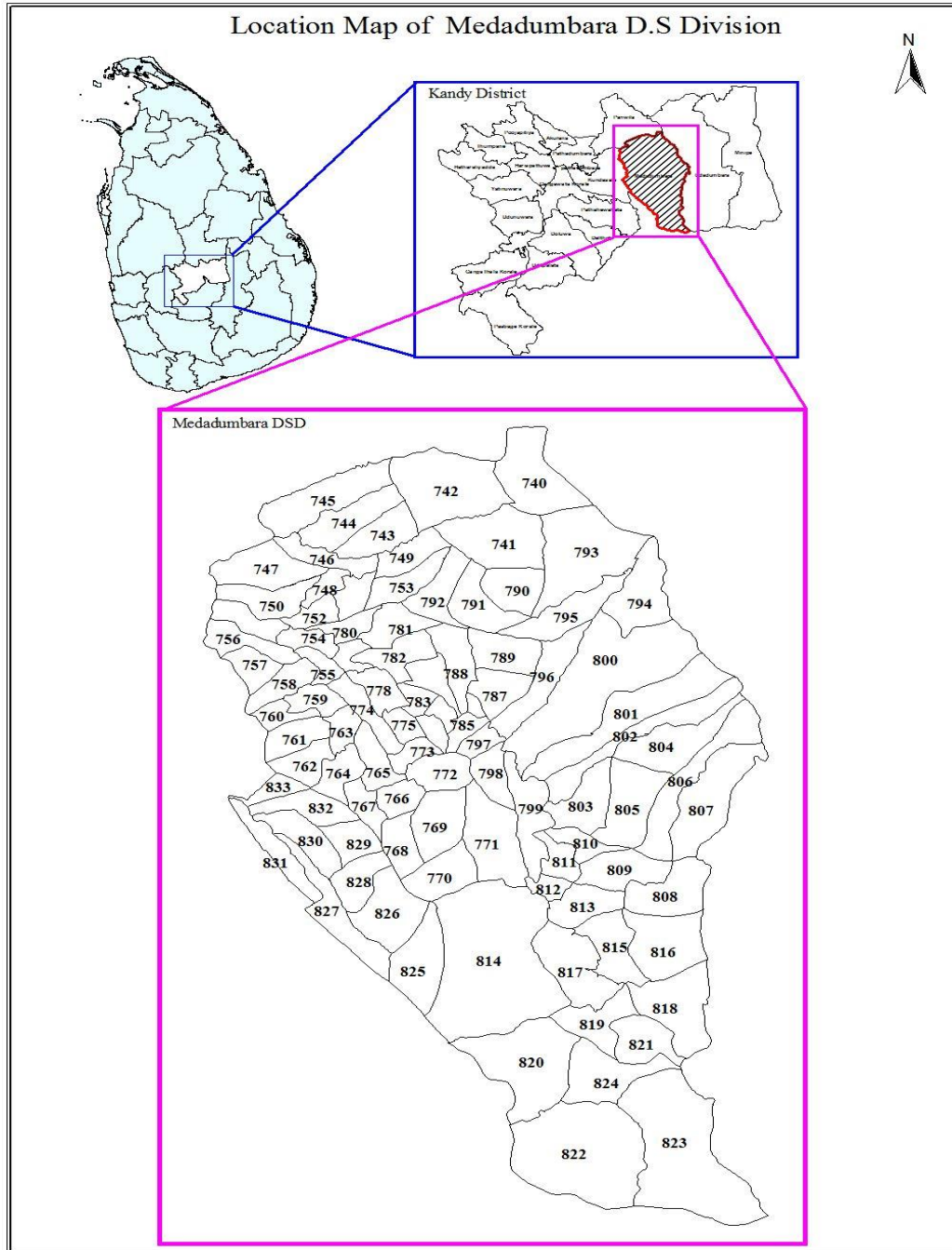
4.2 සෙවිලි මාධ්‍ය අනුව නිවාස තොරතුරු:- ..... 14

1. ප්‍රාදේශීය ලේකම් කොට්ඨාසයේ මූලික තොරතුරු

1.1 ප්‍රාදේශීය ලේකම් කොට්ඨාසයේ නම :- මැදදුම්බර

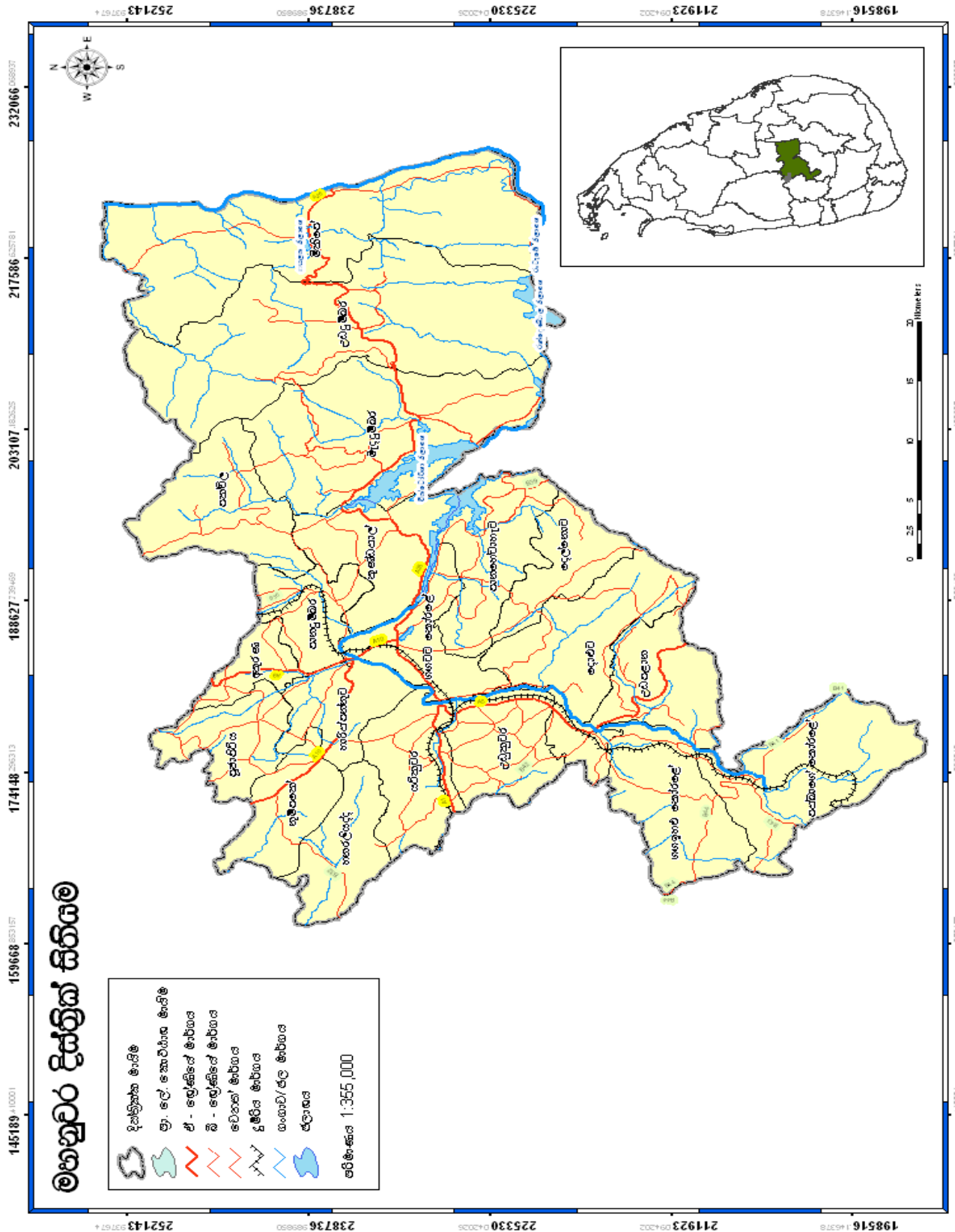
1.2 ප්‍රාදේශීය ලේකම් කොට්ඨාසයේ විශාලත්වය (ව.කි.මී) :- 196.01

1.3 ශ්‍රී ලංකාව හා දිස්ත්‍රික්කය තුළ ප්‍රාදේශීය ලේකම් කොට්ඨාසයේ පිහිටීම දක්වන දළ සිතියම :-



රූප සටහන 1.1: ප්‍රාදේශීය ලේකම් කොට්ඨාසසිතියම

1.4 ප්‍රාදේශීය ලේකම් කොට්ඨාසයට අයත් වසම් හා මාර්ග දැක්වෙන සිතියම :-



රූප සටහන 1.2: කොට්ඨාසයට අයත් වසම් හා මාර්ග දැක්වෙන සිතියම

### 1.5 භූගෝලීය පිහිටීම පිළිබඳ විස්තර හා භූගෝලීය සිතියම :-

මෙම කොට්ඨාසය, මහනුවර දිස්ත්‍රික්කයේ නැගෙනහිර මායිමට බරව මධ්‍ය ප්‍රදේශයෙන් පිහිටා ඇති අතර එහි භූ විෂමතාවය 400m – 650m ක සාමාන්‍ය උච්චත්වයකින් ව්‍යාප්තවී ඇති කඳු හෙල් සහිත භූමි ප්‍රදේශයකි. මැදදුම්බර ප්‍රාදේශීය ලේකම් කොට්ඨාසය ප්‍රධාන වශයෙන් කඳුකර හා තෙත් කලාපයට අයත් වේ. වර්ග කිලෝ මීටර 196.01 කින් සමන්විත (හෙක්ටයාර 19,601.33) මෙම ප්‍රදේශය කෘෂි පාරිසරික කලාප අනුව, පහත පරිදි බෙදා දැක්විය හැක.

- ❖ මැදරට කඳු හෙල් කලාපය
- ❖ මැදරට තෙත් කලාපය
- ❖ මැදරට අන්තර් කලාපය

යන අංශවලට අයත් වන භූමි ප්‍රදේශයක් කොට්ඨාසය තුළ දක්නට ලැබේ.

මැදදුම්බර ප්‍රාදේශීය ලේකම් කොට්ඨාසය මුහුදු මට්ටමේ සිට අඩි 1400ක් ඉහළින් පිහිටා ඇත. මැද රට තෙත් කලාපයේ මහනුවර සානුවේ නැගෙනහිර කොටසට අයත් වන මෙහි උසම කොටස වන්නේ තංගප්පුව, රංගල, ඩක්වාරිය ප්‍රදේශයි. මෙම ප්‍රදේශ මුහුදු මට්ටමේ සිට අඩි 3000ක් ඉහළින් පිහිටා ඇත. මුහුදු මට්ටමේ සිට පහත්ම කොට්ඨාසය වන්නේ වික්ටෝරියා ජලාශය පිහිටි ප්‍රදේශයයි. වික්ටෝරියා ජලාශය සඳහා අක්කර 3052 ක ප්‍රමාණයක් යට වී ඇත.

### 1.6 ජල සම්පත පිළිබඳ තොරතුරු :-

කොට්ඨාසයේ මායිම්ව ගලා බසිනා කොට ගහ හා හුළු ගහ මෙන්ම ගල් මල් ඔය, කුකුලු ඔය, හීල් ඔය ද ප්‍රදේශයේ ජල අවශ්‍යතාවය බොහෝ දුරට පිරිමසා ලනු ලබයි. කොට්ඨාසය මැදින් ගලා බසිනා රත් මල් ඔය ද සාපේක්ෂව කුඩා වුවද විශාල මෙහෙයක් ඉටු කරයි. කොට්ඨාසයේ උතුරු ප්‍රදේශය කඳු හෙල් ප්‍රදේශයක් වන බැවින් කුඩා ප්‍රමාණයේ දිය දහරාවන් රාශියක් ජනිත කරවයි. එමෙන්ම එම ප්‍රදේශය තෙත් කඳුකර ප්‍රදේශයක් වන බැවින් භූ ගත ජල මට්ටම ගැඹුරු නොවේ. ජල උල්පත් ද බහුලය. මධ්‍යම කඳුකරයේ නකල්ස් රක්ෂිතයට අයත් කඳු වළල්ලකින් ආරම්භ වන ජලාධාර පද්ධතියෙන් පිරුණු වික්ටෝරියා කුමරිය මුළු මහත් රටක් ආලෝකමත් කිරීමට ද කෘෂිකර්මාන්තයෙන් පෝෂණය කිරීමට සහ ජල පහසු නිවීමට ද දායකත්වය ලබා දේ. සමතලා භූමියකින් බැහැරව පිහිටි මැදදුම්බර ප්‍රාදේශීය ලේකම් කොට්ඨාසය පුරාකඳුපන්ති දක්නට ලැබේ. වන වදුලෙන් ආවරණව පවත්නා මෙම කොට්ඨාසයේ නැගෙනහිරට බරවනකල්ස් කඳු වැටිය පිහිටා ඇත. ස්වභාව ධර්මයාගේ නිර්මාණයන් වූ කුඩා දියඇළි, ජල පෝෂක ගංගාවන් මෙන්ම නානාවිධ කඳු පන්ති වලින් මෙම ප්‍රදේශයට නිතැතින් අලංකාරයක් උරුම කර දේ. ජෛව විවිධත්වයෙන් අනුන්‍ය ප්‍රදේශයක් ලෙස ද මෙම කොට්ඨාසය වැදගත් වේ.

### 1.7 පසෙහි ස්වභාවය පිළිබඳ තොරතුරු :-

කොට්ඨාසයේ පස විවිධ ස්ථානවල පහත පරිදි වේ,

- ❖ නොමේරූ දුඹුරු ලෝම පස
- ❖ රතු දුඹුරු ලැටසොලික් පස
- ❖ රතු කහ පොඩ්සොලික් පස

කොට්ඨාසයේ ස්වභාවික සම්පතක් ලෙස භූගත කළුගල් පාෂාණ නිධි වශයෙන් විවිධ තැන්වල දක්නට ලැබේ.

**1.8 ඓතිහාසික තොරතුරු :-**

ශ්‍රී ලාංකේය ඉතිහාසය තුළ බොහෝ රජවරුන් සම්බන්ධ වැදගත් වූ ප්‍රදේශයක් ලෙස මැදදුම්බර ප්‍රදේශය බොහෝ ඓතිහාසික මූලාශ්‍රවල හා ජනප්‍රවාදවල සඳහන් වේ. උච්ච වෙල්ලස්ස - බිං තැන්න හා නැගෙනහිර වෙරළබඩ ප්‍රදේශ, කන්ද උඩරට රාජධානිය හා සම්බන්ධ වූ පුරාණ මාර්ගය මෙම ප්‍රදේශය හරහා එකල සිටම වැටී තිබුණි. ඒ හා සම්බන්ධ වූ ගල් පඩි වත්මනෙහිද හුන්නස්ගිරි ප්‍රදේශයේ දක්නට ලැබේ. සිංහලේ අවසන් රජු වන ශ්‍රී වික්‍රම රාජසිංහ රජු ඉංග්‍රීසින්ගෙන් ආරක්ෂා වී සැගවී සිටීම සඳහා භාවිත කරන ලද ගලේ නුවර රජ මාලිගයේ තටඹුන් (රජුගේ ස්නානය පිණිස නිර්මාණය කළ ගැඹුරු දිය පොකුණ, රජ මාලිගයේ ගඩොල් බිත්ති සහ උළු කැට) වර්තමානයේ රජගල (හුන්නස්ගිරි කන්ද) නමින් හඳුන්වන අතීතයෙහි ගලේ නුවර නමින් හැදින් වූ හුන්නස්ගිරි රජගලෙහි මේ දක්වා නෂ්ටාවශේෂව පවතී. පළමුවැනි විමලධර්ම සූරිය, ශ්‍රී වීර පරාක්‍රම නරේන්ද්‍රසිංහ, කීර්ති ශ්‍රී රාජසිංහ යන සිංහලේ සුප්‍රකට රජවරුන් හා සම්බන්ධ විවිධ පුරා වෘත්ත සහ සත්‍ය සිදුවීම් මෙම ප්‍රදේශයේ දෘෂ්‍යමානය. ලන්දේසි ආක්‍රමණ පැවති සමයේ ශ්‍රී දන්ත ධාතුන් වහන්සේ මෙම ප්‍රදේශයේ සගවා තබන ලද බවට සාක්ෂි ඇත. වර්ෂ 1815 පෙබරවාරි 15 වන දින බෝමුරේ උඩුපිටිය කෝරළේගේ නිවසේදී ඉංග්‍රීසින් විසින් සිංහලේ අවසන් රජු වූ ශ්‍රී වික්‍රම රාජසිංහ රජතුමන් ජීවග්‍රහණයෙන් අල්ලා ගන්නා ලදී.

**1.9 පරිපාලන බෙදීම් :-**

අනු අංක	ග්‍රාම නිලධාරිවස ම අංක	ග්‍රාම නිලධාරි වසම
1	740	ගෝනවල
2	741	කොටගග
3	742	තුනිස්ගල
4	743	ගලබඩවත්ත
5	744	නාගොල්ල
6	745	ඇල්ලියද්ද
7	746	ගල්කොටුව
8	747	වේරපිටිය
9	748	වේරතැන්න
10	749	බුලත්වත්ත
11	750	දුන්නින්න
12	751	මානෙළුව
13	752	ගිඩ්ඩව වරදිවෙල
14	753	රංදිවෙල
15	754	වැලිකැටිය
16	755	පුටුහපුටු
17	756	ගිඩ්ඩව
18	757	අම්බලගල
19	758	වටපාන
20	759	නුගේපතන

අනු අංක	ග්‍රාම නිලධාරිවස ම අංක	ග්‍රාම නිලධාරි වසම
21	760	ගගසිරිගම
22	761	මඩපොල
23	762	කරල්ලියද්ද
24	763	කන්දේගම
25	764	විල් අමුණ
26	765	රංදෙණිය
27	766	උඩවෙල
28	767	වැල්ලෙනොට
29	768	රඹුක්වැල්ල
30	769	පහුරුගොල්ල
31	770	මීගහමඩිත්ත
32	771	වැගල
33	772	රංමුල්ල
34	773	උඩිස්පත්තුව
35	774	සිරිදිගන
36	775	පල්ලෙනාගේ
37	776	ගබ්බෙල
38	777	ඇඹලගම
39	778	අමුපිටිය
40	779	උඩබාගේ

අනු අංක	ග්‍රාම නිලධාරිවස ම අංක	ග්‍රාම නිලධාරි වසම
41	780	වරදිවෙල
42	781	බෝබැබිල
43	782	මකුල්දෙණිය
44	783	ගොඩමුන්න
45	784	මාදෙණියාවක
46	785	මහරවෙල
47	786	නිල්ගල
48	787	පොද්දල්ගොඩ
49	788	වෙළදරාඩ
50	789	කටුගොඩ
51	790	රංගල අලුත්වත්ත
52	791	රංගල
53	792	ඩක්වාරිය
54	793	තංගප්පුව
55	794	ගර්න්ඩෙල්
56	795	බර්න්සයිඩ්
57	796	හීල්ඔය
58	797	කුරුකොහොගම
59	798	කිරිබත්තලාව
60	799	දකුණු දොරලියද්ද
61	800	හක්මන
62	801	රේටියගම
63	802	කන්දේකුඹුර
64	803	මැටිදෙණිය
65	804	හානියල්වෙල
66	805	නමදගල
67	806	මාංගොඩ
68	807	රඹුක්පොත
69	808	රජගල
70	809	බෝමුරේ
71	810	මැදමහනුවර
72	811	උඩතැන්න
73	812	මොරගහමුල
74	813	වතුලියද්ද
75	814	මහදොරලියද්ද
76	815	අම්බාලේ
77	816	මීරියගොල්ල
78	817	පුවක්ගහදිවෙල
79	818	බඹරගහදෙණිය

අනු අංක	ග්‍රාම නිලධාරිවස ම අංක	ග්‍රාම නිලධාරි වසම
80	819	සදසිරි දුනුවිල
81	820	තැන්නලන්ද
82	821	මීගහලන්ද
83	822	වෙලපහළ
84	823	මැදගම්මැද්ද
85	824	උඩගම්මැද්ද
86	826	නිතුලේමඩ
87	827	මාබේරියතැන්න
88	828	සෙනරත්වෙල
89	829	වැවේගම
90	830	ඇල්ලෙපොල
91	831	ගල්අම්බලම
92	832	හීප්පාපුර
93	833	අඹගහලන්ද

**1.10 ග්‍රාම නිලධාරී කොට්ඨාස හා ගම්මාන පිළිබඳ තොරතුරු:-**

වසම් අංකය	ග්‍රාම නිලධාරී වසම	විශාලත්වය ව.කි.මී	ගම්මාන ගණන	ගම්මාන
740	ගෝනවල	4.7	1	කොටගඟ වත්ත ගිරිදි ඇල්ල පහළ කොටස
			2	කොටගඟ වත්ත ගිරිදි ඇල්ල ඉහළ කොටස
			3	කොටගඟ වත්ත ගෝනවල වත්ත
741	කොටගඟ	3.1	4	කොටගඟ වත්ත කොටගඟ ඉහළ කොටස
			5	කොටගඟ වත්ත කොටගඟ පහළ කොටස
			6	රංගල කොටස
742	තුනිස්ගල	5.5	7	තුනිස්ගල ජනපදය
			8	ගල උඩ හේන
			9	ගෝමර වත්ත තුනිස්ගල කොටස
			10	ගෝමර වත්ත බෝපිටිය කොටස
			11	ගෝමර වත්ත නව තුනිස්ගල කොටස
743	ගලබඩවත්ත	0.8	12	ගලබඩවත්ත
744	නාගොල්ල	1.7	13	ඉහළගම
			14	මැදගම
			15	කන්දේහේන වත්ත
745	ඇල්ලියද්ද	2.0	16	වැවතැන්න ගම
			17	ඇල්ලියද්ද ගම
			18	කොටගහමුල්ල ගම
			19	අංක 2 ගලබොඩවත්ත වතුයාය
			20	බැද්දෙවත්ත
746	ගල්කොටුව	0.6	21	ගල්කොටුව ගම
747	වේරපිටිය	2.1	22	නටුවකැලේ වත්ත
			23	රොම්මඩකැටිය
			24	වේරපිටිය
			25	කරවිගහමඩ
			26	කැටවලමුල්ල
748	වේරතැන්න	0.6	27	උඩගම්මැද්දගම
			28	කරවිගහමඩ ගම
			29	වේරතැන්න ගම
749	බුලත්වත්ත	3.0	30	බුලත්වත්ත ගම



වසම් අංකය	ග්‍රාම නිලධාරී වසම	විශාලත්වය ව.කි.මී	ගම්මාන ගණන	ගම්මාන
			31	බුලත්වත්ත ජනපදය
			32	ඩක්චාරිය වත්ත ලෝලුගම කොටසක්
750	දුන්නින්න	1.9	33	අලුගොල්ල ගම
			34	වේරපිටිය වත්ත
			35	අම්බලගල ගම
			36	දුන්නින්න ගම
			37	බලගොල්ල ගම
751	මානෙළුව	1.3	38	කීරවනා කැටිය
			39	අත්කම් නිවාස ක්‍රමය
			40	ගිඬිඬුව ගම
			41	මානෙළුව ගම
752	ගිඬිඬුව වරදිවෙල	0.8	42	වරකාලන්ද ජනපදය
			43	බලගොල්ල ගම
			44	ගිඬිඬුව වරදිවෙල
753	රංදිවෙල	1.6	45	රංදිවෙල ගම
			46	ඩක්චාරිය වත්ත අලුත් කොටස
			47	ඩක්චාරිය වත්ත එලගොල්ල කොටස
754	වැලිකැටිය	0.5	48	කොලගොල්ල ගම
			49	වැලිකැටිය ගම
755	පුටුහපුව	1.1	50	කැන්දගොල්ල ගම
			51	පුටුහපුව වේරඅංග ගම
			52	වටපාන/පල්ලේ ගම
756	ගිඬිඬුව	0.7	53	යටිගංවෙල
			54	මැදගම්මැද්ද ගම
			55	ගල්කන්ද ගම
757	අම්බලගල	0.8	56	ගිඬිඬුව ජනපදය
			57	අක්කර 80 කොටසක්
			58	මැදගම්මැද්ද කොටස
758	වටපාන	1.4	59	අක්කර 80 කොටසක්
			60	කොබ්ල්ලපන්න ගම
			61	පහළ ගම (වටපාන)
759	නුගේපන්න	0.7	62	දිගනේ කුඹුර
			63	දිවුල්ගමමඩ
			64	නුගේපන්න
			65	වටපාන ගම

වසම් අංකය	ග්‍රාම නිලධාරී වසම	විශාලත්වය ව.කි.මී	ගම්මාන ගණන	ගම්මාන
760	ගගසිරිගම	0.9	66	ගගසිරිගම ඉහළ
			67	ගගසිරිගම පහළ
761	මඩපොළ	1.2	68	මඩපොළ
762	කරල්ලියද්ද	1.7	69	අලුත්වෙල
			70	මැදගම්මැද්ද
			71	පහළ ගම්මැද්ද
763	කන්දේගම	0.7	72	දිගන ගම්මැද්ද
			73	කන්ද ගම්මැද්ද
			74	කන්දේවත්ත
764	විල් අමුණ	1.3	75	බිම්පුස්ස ගම් කොටසක්
			76	විල්අමුණ ගම් කොටසක්
			77	වලවත්ත ගම් කොටසක්
765	රංදෙණිය	1.3	78	බිම් පුස්ස
			79	දොඩම්ගස් පෝටාව කොටස
			80	වලවත්ත ගම් කොටසක්
766	උඩවෙල	0.4	81	දොඩම් ගොල්ල (කෝන්වත්ත)
			82	පහළ ගම
			83	උඩවෙල ගම
767	වැල්ලෙනොට	0.9	84	බිම්පුස්ස ගම් කොටසක්
			85	ගලේගෙදර ගම
			86	කැපුම්පාන ගම
			87	උඩවෙල ගම
768	රඹුක්වැල්ල	1.6	88	දොඩම්ගොල්ල ගම
			89	උඩවෙල දොඩම්ගොල්ල ගම
769	පහුරුගොල්ල	2.2	90	පහුරුගොල්ල ජනපදය
			91	පහුරුගොල්ල වත්ත
			92	පහුරු එක්කස්ස
770	මීගහමඩිත්ත	1.9	93	මීගහමඩිත්ත
			94	තිත්තවැල්කදුර
771	වැගල	2.2	95	ගැටහම්මඩ ගම
			96	මැදගම්මැද්ද ගම
			97	වැගල ගම
772	රංමුල්ල	2.3	98	රංමුල්ල ගම
			99	හතමුණ ජනපදය
			100	කටකිතුල ගම

වසම් අංකය	ග්‍රාම නිලධාරී වසම	විශාලත්වය ව.කි.මී	ගම්මාන ගණන	ගම්මාන
			101	ගැටහම්මඩ කොටසක්
			102	හපුගස්මුල්ල වත්ත
773	උඩිස්පත්තුව	1.0	103	දොඩම්ගස් පෝටාව ගම
			104	දෙමන් හන්දිය
			105	ගැටකොහොවත්ත
			106	ගබ්බෙල ඉතිරි කොටස
			107	ඇටඹගහවත්ත
			108	මණ්දණ්ඩාවෙල ගම
774	සිරිදිගන	1.2	109	කැන්දගොල්ල ගම
			110	සිරි දිගන ගම
775	පල්ලෙබාගේ	0.5	111	පුස්සැල්ලැගොල්ල
			112	උඩමුල්ල
776	ගබ්බෙල	0.6	113	ගබ්බෙල ගම
			114	බටගොල්ල
777	ඇඹලගම	0.8	115	ඇඹලගම ගම
778	අමුපිටිය	1.1	116	දකුණු ගලගහතැන්න ගම
			117	අමුපිටිය ගම
			118	ෂෙරිලැන්ඩි ජනපදය (උඩුමුල්ල ගම කොටසක්)
			119	ෂෙරිලැන්ඩි ජනපදය (ගබ්බෙල ගම කොටසක්)
			120	ගැටහහවලවත්ත
779	උඩබාගේ	0.7	121	බලගහතැන්න උතුර
			122	දකුණු ගලගහතැන්න ගම කොටස
780	වරදිවෙල	1.1	123	වරදිවෙල
781	බෝබැබිල	1.1	124	බෝබැබිල පහළ කොටස
			125	බෝබැබිල ගම
			126	ඩක්වාරිය වත්ත ඵලගොල්ල කොටස
782	මකුල්දෙණිය	2.3	127	මකුල්දෙණිය
783	ගොඩමුන්න	1.2	128	පතනහේන ජනපදය
			129	ඉහළ ගොඩමුන්න
			130	ගොඩමුන්න
			131	නිල්ගල වත්ත
784	මාදෙණියාවක	0.6	132	ගල්ලැල කඩේ
			133	මාදෙණියාවක
			134	උඩිස්පත්තුව
785	මහරවෙල	0.8	135	නාරංගොල්ල
			136	දිඹියන්වත්ත

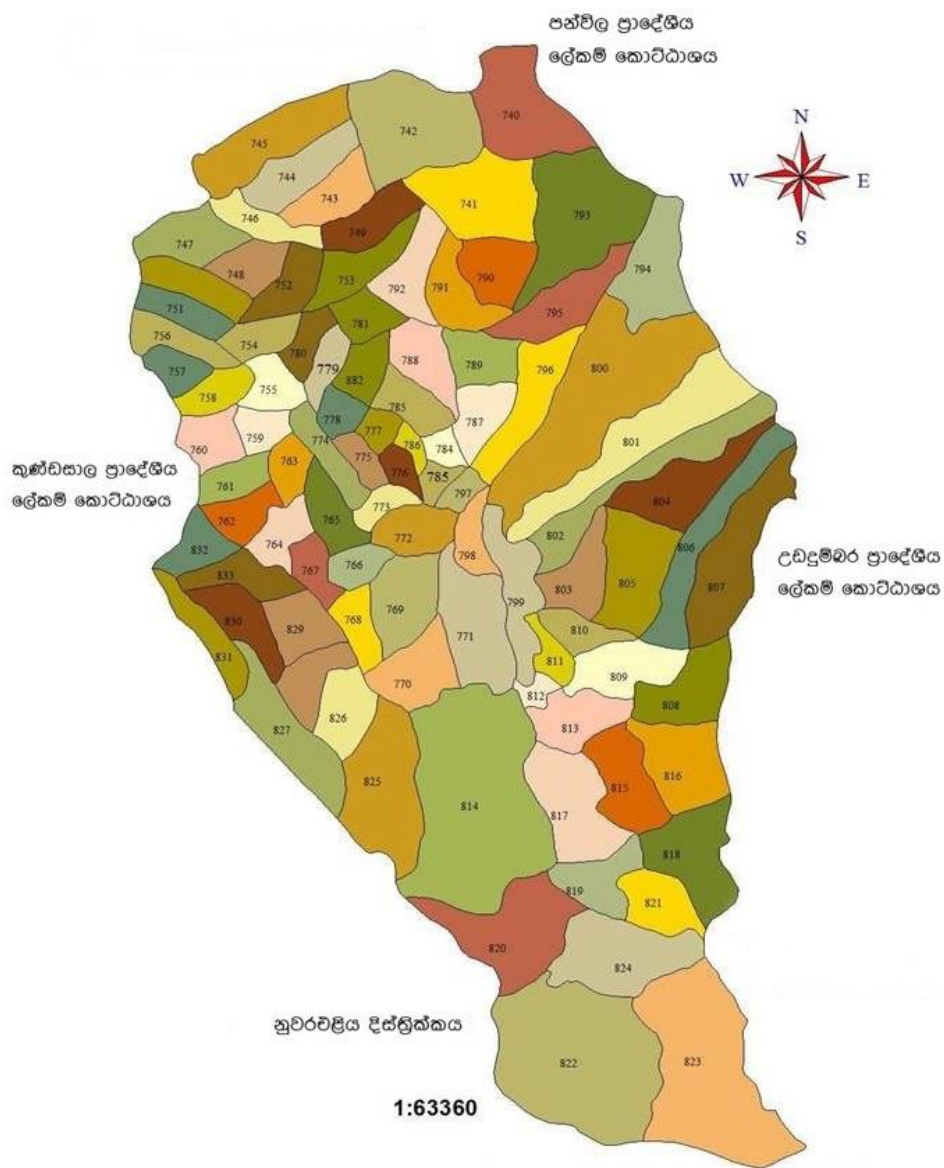
වසම් අංකය	ග්‍රාම නිලධාරී වසම	විශාලත්වය ව.කි.මී	ගම්මාන ගණන	ගම්මාන
			137	ගොනටුව
			138	මහරවෙල
786	නිල්ගල	0.7	139	මහකුඹුර
			140	නිල්ගල
787	පොද්දල්ගොඩ	1.0	141	කටුගොඩ ගම කොටසක්
			142	පුරනේවෙල ගම
			143	වෙළඳරාඩ ගම කොටසක්
788	වෙළඳරාඩ	1.0	144	වෙළඳරාඩ ගම කොටසක්
			145	පුරනේවෙල ගම කොටසක්
789	කටුගොඩ	1.0	146	කටුගොඩ ගම කොටසක්
790	රංගල අලුත්වත්ත	2.8	147	රංගල වත්ත පෙරු කොටස
			148	රංගල වත්ත නව කොටස
791	රංගල අලුත්වත්ත	1.8	149	රංගල වත්ත පෙරොද්දල්ගොඩ කොටස
			150	රංගල වත්ත රංගල කොටස
792	ඩක්වාරිය	1.8	151	ඩක්වාරිය නගරය
			152	නකල්ස් රක්ෂිතය
			153	ඩක්වාරිය වත්ත කොටස
793	තංගප්පුව	4.4	154	රංගල වත්ත කල්චූරියා කොටස
794	ආර්න්ඩේල්	2.3	155	රංගල වත්ත ආර්න්ඩේල් කොටස
795	බර්න්සයිඩ්	2.4	156	බර්න්සයිඩ් වත්ත
			157	දිගන කැලේ වත්ත
796	හීල්ඔය	2.2	158	විහාරගම ගම
			159	මොරගේපිටිය ගම
			160	වේරගොඩතැන්න ගම
			161	හීල්ඔය ගම
			162	වටගල
797	කුරුකොහොගම	0.8	163	කුරුකොහොගම
			164	කිරිබත්තලාව ගම කොටසක්
798	කිරිබත්තලාව	0.9	165	අස්වැදදුම් වෙල
			166	කිරිබත්තලාව
			167	ලඹුවන්ගොඩ
799	දකුණු දොරලියද්ද	2.0	168	වැගල ගම කොටසක්
			169	දකුණු දොරලියද්ද ගම
800	හක්මන	9.7	170	හක්මන ගම

වසම් අංකය	ග්‍රාම නිලධාරී වසම	විශාලත්වය ව.කි.මී	ගම්මාන ගණන	ගම්මාන
			171	රීඩින් ගෘ වත්ත
			172	වෛතලාව - වූඩ්සයිඩ් රාජ්‍ය වැවිල්ල
			173	අගුරුවැල්ල කොටස
			174	පහළ හීල්ඔය වත්ත
			175	ලියන්ගහපැල වත්ත
801	රේටියගම	1.5	176	ආදි ලෙච්චම් වත්ත
			177	රීඩින් ගෘ වත්ත
			178	රේටියගම
802	කන්දේකුඹුර	5.7	179	දියනිල්ල ගම
			180	කන්දේකුඹුර ගම
			181	මිරිස්කැටිය බර්න්සයිඩ් කොටස
			182	වෛතලාව - වූඩ්සයිඩ් රාජ්‍ය වැවිල්ල
803	මැට්ටේණිය	1.1	183	හානියල්වෙල කොටසක්
			184	මැට්ටේණිය ගම
			185	වටකැටිය ගම
804	හානියල්වෙල	3.8	186	හානියල්වෙල
			187	වෛතලාව - වූඩ්සයිඩ් රාජ්‍ය වැවිල්ල
			188	වෛතලාව වත්ත
805	නමදගල	2.3	189	නමදගල ගම
			190	උඩවෙල ගම
806	මාංගොඩ	3.4	191	බෝම්බුව වත්ත ගම
			192	ගලේකැලේ වත්ත ගම
			193	මාංගොඩ
807	රඹුක්පොත	3.9	194	දෝතුව කන්ද
			195	රඹුක්පොත
			196	ගලේකැලේ වත්ත ගම කොටස
808	රජගල	3.0	197	වෛතලාව - වූඩ්සයිඩ් රාජ්‍ය වැවිල්ල
			198	වූඩ්සයිඩ් දොඩම්ගොල්ල කොටස
			199	වෛතලාව - වූඩ්සයිඩ් රාජ්‍ය වැවිල්ල වූඩ්සයිඩ් කොටස
809	බෝමුරේ	1.1	200	බෝමුරේ ගම
			201	දෙමටගස්තැන්න
810	මැදමහනුවර	1.0	202	මෝටාමුරේ ගම
			203	මැදමහනුවර ගම (ඌරුගල ගම)
			204	බෝමුරේ මැදහින්ත ගම
			205	වූඩ්සයිඩ් ජනපදය ගම
			206	වෛතලාව-වූඩ්සයිඩ් රාජ්‍ය වැවිල්ල කොටසක්

වසම් අංකය	ග්‍රාම නිලධාරී වසම	විශාලත්වය ව.කි.මී	ගම්මාන ගණන	ගම්මාන
811	උඩතැන්න	0.6	207	උඩතැන්න ජනපදය
			208	උඩතැන්න ගම
812	මොරගහමුල	0.8	209	කිතුලංගමුව
			210	කිතුල්ගහරාව
			211	මොරගහමුල
813	චතුලියද්ද	1.8	212	ගල්ලැහැවත්ත
			213	පිංවත්ත ගම
			214	චතුලියද්ද
814	මහදොරලියද්ද	11.2	215	ඔය පහළ තැන්න වත්ත
			216	දොරලියද්ද
			217	ඇල්කොටුව ගම
			218	නිකතැන්න ඉඹුවල
			219	මදුරු පිහිල්ල
			220	කොස්වත්ත
			221	ඔය උඩ
			222	උනෙල්පිටිය බල්ගොල්ල
815	අම්බාලේ	1.4	223	දෙණියගම
			224	අම්බාලේ
			225	පුවක්ගහදිවෙල
816	මීරියගොල්ල	3.8	226	දෙණියගම
			227	දෙණියගම කොටසක්
			228	වෛතලාව - වුඩ්සයිඩ් රාජ්‍ය වැවිල්ල
			229	වුඩ්සයිඩ් ඉහළ කොටස
			230	වෛතලාව - වුඩ්සයිඩ් රාජ්‍ය වැවිල්ල
817	පුවක්ගහදිවෙල	2.0	231	වුඩ්සයිඩ් මැද කොටස
			232	කෙම්මලපිටිය ගම
			233	පුවක්ගහදිවෙල ගම
			234	මහ දොරලියද්ද ගම
818	බඹරගහදෙණිය	3.8	235	පුස්ගෝව ගම
			236	බඹරගහදෙණිය
			237	අගුරුවල ගම
819	සදසිරි දුනුවිල	1.9	238	අගුරුගම වත්ත
			239	ගම්මුණු කුඹුර ගම
820	තැන්නලන්ද	6.2	240	වලගෙදර ගම
			241	තැන්නලන්ද ගම

වසම් අංකය	ග්‍රාම නිලධාරී වසම	විශාලත්වය ව.කි.මී	ගම්මාන ගණන	ගම්මාන
821	මීගහමඩිත්ත	1.6	242	මීගහලන්ද
			243	මහකුඹුර
822	වෙලපහළ	6.8	244	ගොඩමුන්න ගම
			245	කෝමිපේ ගම
			246	වෙලපහළ ගම
			247	වැවල ගම
823	මැදගම්මැද්ද	7.2	248	මැදගම්මැද්ද ගම
			249	දෙල්සියඹලාව ගම
			250	කන්දේකුඹුර ගම
824	උඩගම්මැද්ද	3.4	251	ගොඩමුන්න ගම කොටස
			252	උඩගම්මැද්දගම
			253	උඩගම්මැද්දගම ගම
826	නිතුලේමඩ	2.2	254	මීගස්තැන්න
			255	නිතුලේමඩ
			256	පොදුවැල්කැටිය
827	මාබේරියතැන්න	7.1	257	මාබේරියතැන්න වත්ත
			258	මාබේරියතැන්න වත්ත ( හෙනගැහුවෙල)
			259	මැදරට පඟු සම්පත් සංවර්ධන මධ්‍යස්ථානය
			260	වික්ටෝරියා කොටස
828	සෙනරත්වෙල	1.1	261	වරාගොල්ල යාය
			262	මැදගම්මැද්ද
829	වැවේගම	2.5	263	ඉග ගොල්ල ගම
			264	වරා ගොල්ල යාය
			265	ගොඩමඩිත්ත
			266	හපුගල්ලවෙල ගම
830	ඇල්ලෙපොල	1.8	267	අඹගහලන්ද ගම
			268	පුරන් කුඹුර ගම
			269	ඇල්ලෙපොල ගම
831	ගල්අම්බලම	0.6	270	කෝපිවත්ත ජනපදය
			271	අඹගහලන්ද ගම
			272	ඇල්ලෙපොල
832	නිප්පාපුර	0.3	273	නිප්පාපුර (අඹගහලන්ද ගම)
833	අඹගහලන්ද	0.6	274	අඹගහලන්ද කොටසක්
			275	ගමදිහාගම

### 1.11 අංක සහිත ග්‍රාම නිලධාරී වසම් පිහිටීමේ සිතියම :-



රූප සටහන 1.3: කොට්ඨාසයට අයත් ග්‍රාම නිලධාරී වසම්

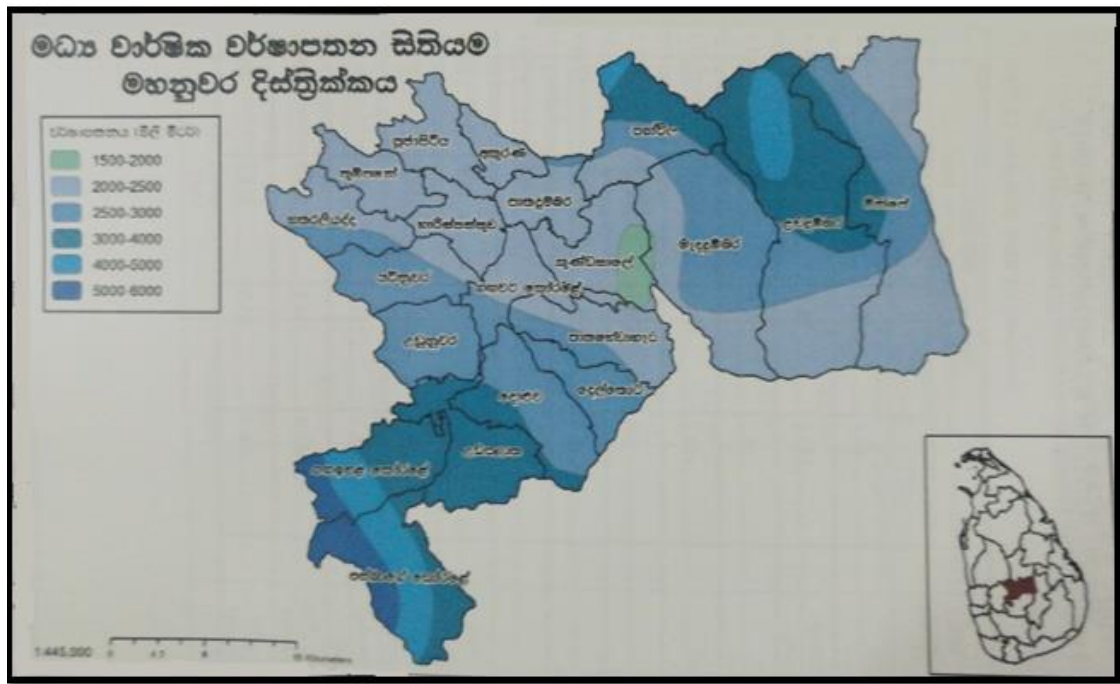


### 1.12 දේශගුණික තොරතුරු :-

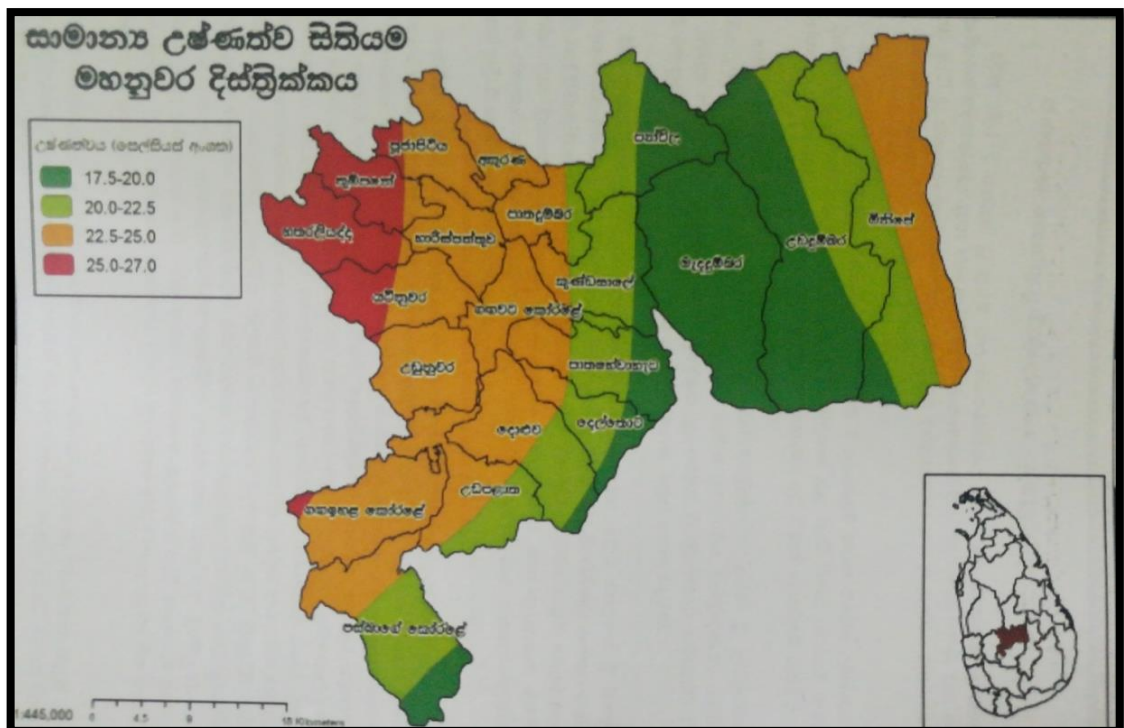
කොට්ඨාසය කෘෂි දේශගුණික කලාප කිහිපයකට අයත් වන අතර මැදරට අතරමැදි කලාපය(IM1b). උඩරට අතරමැදි කලාපය (IU1) හා මැදරට තෙත් කලාපය (WM3b) ඒ අතර වේ. ප්‍රදේශයේ මාධ්‍ය වාර්ෂික වර්ෂාපතනය මිලි මීටර් 200 පමණ වේ. වැඩිම වර්ෂාපතනයක් නොවැම්බර්, දෙසැම්බර් සහ ජනවාරි යන මාස වලදී ලැබෙන අතර එය මිලි මීටර් 250 ක් පමණ වේ. අඩුම වර්ෂාපතනයක් අගෝස්තු මාසයේදී ලැබෙන අතර එය මිලි මීටර් 20 ක් පමණ වේ. කොට්ඨාසයේ උතුරු ප්‍රදේශයට වර්ෂාව සාපේක්ෂ වශයෙන් වැඩි අතර දකුණු ප්‍රදේශයට වර්ෂාව අඩු වේ. වර්ෂාපතනය ප්‍රධාන වශයෙන් ඊසාන දිග මෝසම් සුළං කාල වලදී ලැබේ.



රූප සටහන 1.4: දේශගුණික කලාප දැක්වෙන සිතියම - මැදදුම්බර කොට්ඨාසය



රූප සටහන 1.5: මධ්‍ය වාර්ෂික වර්ෂාපතනය දැක්වෙන සිතියම - මැදදුම්බර කොට්ඨාසය



**උෂ්ණත්වය**

සාමාන්‍ය උෂ්ණත්වය සෙල්සියස් අංශක 25.7- 27.8 පමණ වන අතර, වැඩිම උණුසුම් අගෝස්තු මාසයේදී පවතින අතර සිසිල්ම මාසය දෙසැම්බර්

රූප සටහන 1.6: සාමාන්‍ය උෂ්ණත්වය දැක්වෙන සිතියම - මැදදුම්බර කොට්ඨාසය

1.13 වර්ෂාපතන අගයන් :-

මාසය	වාර්ෂික වර්ෂාපතනය මි.මී			
	2020	2021	2022	2023
ජනවාරි	18.7	15.1	332.7	
පෙබරවාරි	80.3	13.2	31.3	
මාර්තු	7.2	23.2	149.1	
අප්‍රේල්	105.7	340.5	261.0	
මැයි	29.7	337.6	340.1	
ජූනි	54.9	162.4	86.7	
ජූලි	111.7	266.5	134.7	
අගෝස්තු	115.8	131.0	181.5	
සැප්තැම්බර්	204.8	210.4	155.8	
ඔක්තෝබර්	360.1	153.4	284.8	
නොවැම්බර්	299.1	281.3	315.6	
දෙසැම්බර්	255.5	241.3	52.5	

1.14 දේශගුණික ලක්ෂණ :-

දේශගුණික ලක්ෂණ	වාර්ෂික සාමාන්‍ය අගය
සුළං වේගය පැ.කි.මී	
ආර්ද්‍රතාව %	
උෂ්ණත්වය සෙල්සියස් අංශක	25.5 °C

1.15 ප්‍රාදේශීය ලේකම් කොට්ඨාසයේ ග්‍රාම නිලධාරී වසම් අයත්වන බල ප්‍රදේශ :-

1.15.2. මැතිවරණ කොට්ඨාසය - "ඉ" තෙල්දෙණිය

1.15.3. පොලිස් ස්ථාන - ශ්‍රී ලංකා පොලිසිය - තෙල්දෙණිය  
 ශ්‍රී ලංකා පොලිසිය - රංගල  
 ශ්‍රී ලංකා පොලිසිය

1.15.4. පොලිස් බල ප්‍රදේශ සහ ඒවාට අයත් ග්‍රාම නිලධාරී වසම්

තෙල්දෙණිය පොලිස් බල ප්‍රදේශය					
අනු අං	වසම් අංකය	ග්‍රාමනිලධාරී වසම	අනු අං	වසම් අංකය	ග්‍රාමනිලධාරී වසම
1	754	වැලිකැටිය	21	814	මහදොරලියද්ද
2	755	සුටුහපුව	22	815	අම්බාලේ
3	756	ගිඩ්ඩව	23	816	මීරියගොල්ල
4	757	අම්බලගල	24	817	පුවක්ගහදිවෙල
5	758	වටපාන	25	818	බඹරගහදෙණිය
6	759	නුගේපතන	26	819	සදසිරි දුනුවිල
7	760	ගගසිරිගම	27	820	තැන්නලන්ද
8	761	මඩපොල	28	821	මීගහලන්ද
9	762	කරල්ලියද්ද	29	822	වෙලපහළ
10	763	කන්දේගම	30	823	මැදගම්මැද්ද
11	764	විල් අමුණ	31	824	උඩගම්මැද්ද
12	765	රංදෙණිය	32	826	නිතුලේමඩ
13	766	උඩවෙල	33	827	මාබේරියතැන්න
14	767	වැල්ලෙනොට	34	828	සෙනරත්වෙල
15	768	රඹුක්වැල්ල	35	829	වැවේගම
16	769	පහුරුගොල්ල	36	830	ඇල්ලෙපොල
17	770	මීගහමඩින්න	37	831	ගල්අම්බලම
18	771	වැගල	38	832	හීප්පාපුර
19	812	මොරගහමුල	39	833	අඹගහලන්ද
20	813	චතුලියද්ද			

උඩදුම්බර පොලිස් බල ප්‍රදේශය		
අනු අං	වසම් අංකය	ග්‍රාමනිලධාරී වසම
1	802	කන්දේකුඹුර
2	803	මැට්දෙණිය
3	804	හානියල්වෙල
4	805	නමදගල
5	806	මාංගොඩ
6	807	රඹුක්පොත
7	808	රජගල
8	809	බෝමුරේ
9	810	මැදමහනුවර
10	811	උඩතැන්න

රංගල පොලිස් බල ප්‍රදේශය					
අනු අං	වසම් අංකය	ග්‍රාමනිලධාරී වසම	අනු අං	වසම් අංකය	ග්‍රාමනිලධාරී වසම
1	740	ගෝනවල	23	780	වරදිවෙල
2	741	කොටගහ	24	781	බෝබැබිල
3	742	තුනිස්ගල	25	782	මකුල්දෙණිය
4	743	ගලබඩවත්ත	26	783	ගොඩමුත්ත
5	744	නාගොල්ල	27	784	මාදෙණියාවක
6	745	ඇල්ලියද්ද	28	785	මහරවෙල
7	746	ගල්කොටුව	29	786	නිල්ගල
8	747	වේරපිටිය	30	787	පොද්දල්ගොඩ
9	748	වේරතැන්න	31	788	වෙළඳරාඩ
10	749	බුලත්වත්ත	32	789	කටුගොඩ
11	750	දුන්නින්න	33	790	රංගල අලුත්වත්ත
12	751	මානෙළුව	34	791	රංගල
13	752	ගිඩ්ඩව වරදිවෙල	35	792	ඩක්වාරිය
14	753	රංදිවෙල	36	793	තංගප්පුව
15	772	රංමුල්ල	37	794	තර්න්ඩේල්
16	773	උඩිස්පත්තුව	38	795	බර්න්සයිඩ්
17	774	සිරිදිගන	39	796	හීල්ඔය
18	775	පල්ලෙබාගේ	40	797	කුරුකොහොගම
19	776	ගබ්බෙල	41	798	කිරිබත්තලාව
20	777	ඇඹලගම	42	799	දකුණු දොරලියද්ද
21	778	අමුපිටිය	43	800	හක්මන
22	779	උඩබාගේ	44	801	රේටියගම

1.15.5. පශු වෛද්‍ය කාර්යාලය - තෙල්දෙණිය රජයේ පශු වෛද්‍ය කාර්යාලය

1.15.6. අධ්‍යාපන කොට්ඨාසය - මැදදුම්බර

1.15.7. සෞඛ්‍ය වෛද්‍ය නිලධාරී කාර්යාලය - මැදදුම්බර, මැදමහනුවර

1.15.8. අධිකරණ බල ප්‍රදේශය - තෙල්දෙණිය

**1.15.9. මැදදුම්බර ප්‍රාදේශීය ලේකම් කොට්ඨාසයට අයත් උපත් විවෘත මරණරෙජිස්ටාර් කොට්ඨාසවලට අයත් වසම්**

පලිස්පත්තුව නැගෙනහිර								
අනු අං	වසම් අංකය	ග්‍රා.නි. වසම	අනු අං	වසම් අංකය	ග්‍රා.නි. වසම	අනු අං	වසම් අංකය	ග්‍රා.නි. වසම
1	740	ගෝනවල	12	751	මානෙළුව	23	762	කරල්ලියද්ද
2	741	කොටගහ	13	752	ගිඩ්ඩව වරදිවෙල	24	763	කන්දේගම
3	742	කුනිස්ගල	14	753	රංදිවෙල	25	764	විල් අමුණ
4	743	ගලබඩවත්ත	15	754	වැලිකැටිය	26	765	රංදේණිය
5	744	නාගොල්ල	16	755	පුටුහපුව	27	766	උඩවෙල
6	745	ඇල්ලියද්ද	17	756	ගිඩ්ඩව	28	767	වැල්ලෙකොට
7	746	ගල්කොටුව	18	757	අම්බලගල	29	768	රඹුක්වැල්ල
8	747	වේරපිටිය	19	758	වටපාන	30	769	පහුරුගොල්ල
9	748	වේරතැන්න	20	759	නුගේපතන	31	770	මීගහමඩිත්ත
10	749	බුලත්වත්ත	21	760	ගගසිරිගම	32	771	වෑගල
11	750	දුන්හින්න	22	761	මඩපොල			
පලිස්පත්තුව බටහිර			මැදදුම්බර ප්‍රාදේශීය ලේකම්			උඩසියපත්තුව දකුණ		
අනු අං	වසම් අංකය	ග්‍රා.නි. වසම	අනු අං	වසම් අංකය	ග්‍රා.නි. වසම	අනු අං	වසම් අංකය	දකුණුදොරලිය ද්ද
1	826	නිතුලේමඩ	1	790	රංගල අලුත්වත්ත	1	799	හක්මන
2	827	මාබේරියතැන්න	2	791	රංගල	2	800	රේටියගම
3	828	සෙනරත්වෙල	3	792	ඩක්වාරිය	3	801	කන්දේකුඹුර
4	829	වැවේගම	4	793	තංගප්පුව	4	802	මැට්ටේදේණිය
5	830	ඇල්ලෙපොල	5	794	තරන්ඩේල්	5	803	හානියල්වෙල
6	831	ගල්අම්බලම	6	795	බර්න්සයිඩ්	6	804	නමදගල
7	832	හිජ්ජාපුර				7	805	මාංගොඩ
8	833	අඹගහලන්ද				8	806	රඹුක්පොත

උඩදුම්බර මැදසියපත්තුව			උඩසියපත්තුව උතුර		
අනු අං	වසම් අංකය	ග්‍රා.නි. වසම	අනු අං	වසම් අංකය	ග්‍රා.නි. වසම
	809	බෝමුරේ	1	772	රංමුල්ල
2	810	මැදමහනුවර	2	773	උඩිස්පත්තුව
3	811	උඩතැන්න	3	774	සිරිදිගන
4	812	මොරගහමුල	4	775	පල්ලොබාගේ
5	813	වතුලියද්ද	5	776	ගබ්බෙල
6	814	මහදොරලියද්ද	6	777	ඇඹලගම
7	815	අම්බාලේ	7	778	අමුපිටිය
8	816	මීරියගොල්ල	8	779	උඩබාගේ
9	817	පුවක්ගහදිවෙල	9	780	වරදිවෙල
10	818	බඹරගහදෙණිය	10	781	බෝබැබ්ල
11	819	සදසිරිදුනුවිල	11	782	මකුල්දෙණිය
12	820	තැන්නලන්ද	12	783	ගොඩමුන්න
වේඩරුව			13	784	මාදෙණියාවක
			14	785	මහරවෙල
			15	786	නිල්ගල
	වසම් අංකය	ග්‍රා.නි. වසම	16	787	පොද්දල්ගොඩ
			17	788	වෙළඳරාඩ
1	822	වෙලපහළ	18	789	කටුගොඩ
2	823	මැදගම්මැද්ද	19	796	හීල්ඔය
4	824	උඩගම්මැද්ද	20	797	කුරුකොහොගම
			21	798	කිරිබත්තලාව

**ගොවිජන සේවා බල ප්‍රදේශවලට අයත් ග්‍රාම නිලධාරී වසම්**

තෙල්දෙණිය					
	වසම් අංකය	ග්‍රාමනිලධාරී වසම			
			16	762	කරල්ලියද්ද
1	745	ඇල්ලියද්ද	17	763	කන්දේගම
2	746	ගල්කොටුව	18	764	විල් අමුණ
3	747	වෙරපිටිය	18	765	රංදෙණිය
4	748	වෙරතැන්න	19		
5	749	බුලත්වත්ත	20	766	උඩවෙල
6	750	දුන්හින්න	21	767	වැල්ලෙනොට
7	751	මානෙඵව	22	768	රඹුක්වැල්ල
8	752	ගිඩ්ඩව වරදිවෙල	23	769	පහුරුගොල්ල
9	753	රංදිවෙල	24	770	මීගහමඩිත්ත
			25	771	වැගල

10	754	වැලිකැටිය	26	774	සිරිදිගන
11	755	පුටුහපුව	27	826	නිතුලේමඩ
12	756	ගිඩ්ඩව	28	827	මාබේරියතැන්න
13	757	අම්බලගල	29	828	සෙනරත්වෙල
14	758	වටපාන	30	829	වැවේගම
15	759	නුගේපතන	31	830	ඇල්ලෙපොල

උඩිස්පත්තුව							
වසම් අංකය	ග්‍රාමනිලධාරී වසම	777	ඇඹලගම	787	පොද්දල්ගොඩ	797	කුරුකොහොගම
740	ගෝනවල	778	අමුපිටිය	788	වෙලදරාඩ	798	කිරිබත්තලාව
741	කොටගම	779	උඩබාගේ	789	කටුගොඩ		
742	තුනිස්ගල	780	වරදිවෙල	790	රංගල අලුත්වත්ත		
743	ගලබඩවත්ත	781	බෝබැබිල	791	රංගල		
744	නාගොල්ල	782	මකුල්දෙණිය	792	ඩක්වාරිය		
772	රංමුල්ල	783	ගොඩමුන්න	793	තංගස්පුව		
773	උඩිස්පත්තුව	784	මාදෙණියාවක	794	ගර්න්ඩේල්		
775	පල්ලෙබාගේ	785	මහරවෙල	795	බර්න්සයිඩ්		
776	ගබ්බෙල	786	නිල්ගල	796	හීල්ඔය		

අම්බාලේ	
වසම් අංකය	ග්‍රාමනිලධාරී වසම
808	රජගල
809	බෝමුරේ
810	මැදමහනුවර
811	උඩතැන්න
812	මොරගහමුල
813	වතුලියද්ද
814	මහදොරලියද්ද
815	අම්බාලේ
816	මීරියගොල්ල
817	පුවක්ගහදිවෙල
818	බඹරගහදෙණිය
819	සදසිරි දුනුවිල
820	තැන්නලන්ද
821	මීගහලන්ද
822	වෙලපහළ
823	මැදගම්මැද්ද
824	උඩගම්මැද්ද

නමදගලබල ප්‍රදේශය	
වසම් අංකය	ග්‍රාමනිලධාරී වසම
799	දකුණු දොරලියද්ද
800	හක්මන
801	රේටියගම
802	කන්දේකුඹුර
803	මැට්දෙණිය
804	හානියල්වෙල
805	නමදගල
806	මාංගොඩ
807	රඹුක්පොත
වේඩරුව බල ප්‍රදේශය	
අංකය	ග්‍රාමනිලධාරී වසම
822	වෙලපහළ
823	මැදගම්මැද්ද
824	උඩගම්මැද්ද



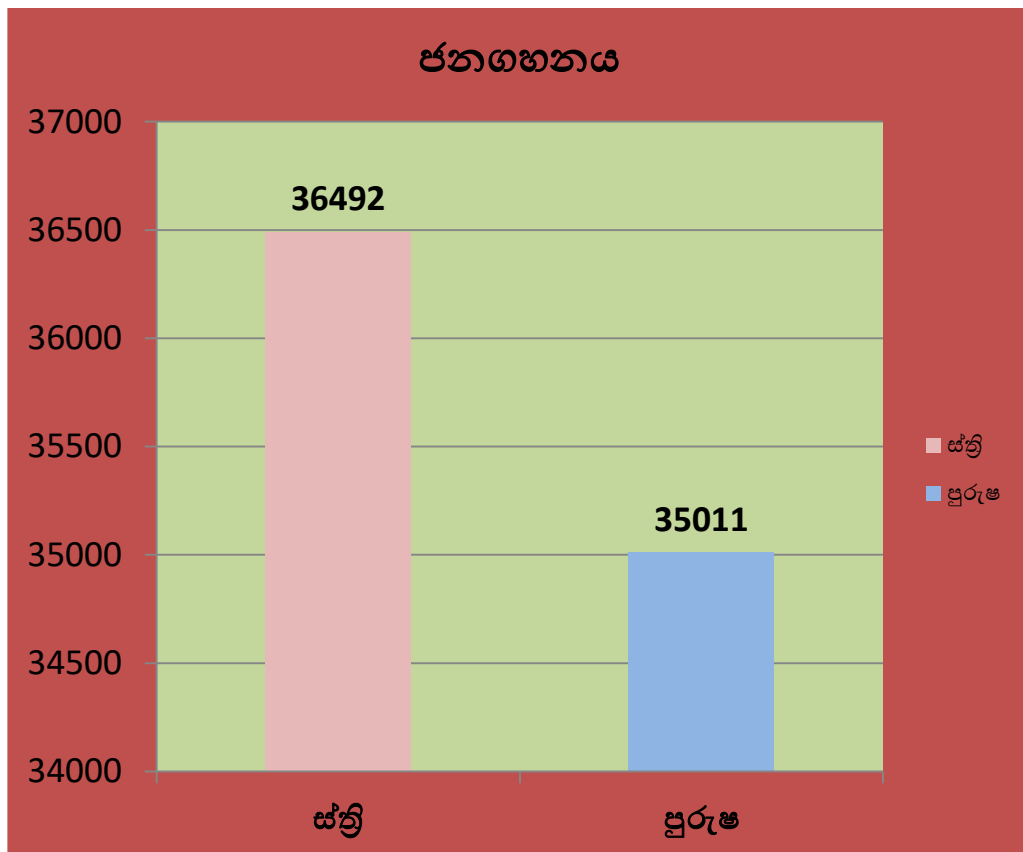
## 2. ප්‍රජා විද්‍යාත්මක තොරතුරු

### 2.1 ග්‍රාම නිලධාරී වසම් මට්ටමින් විග්‍රහය:-

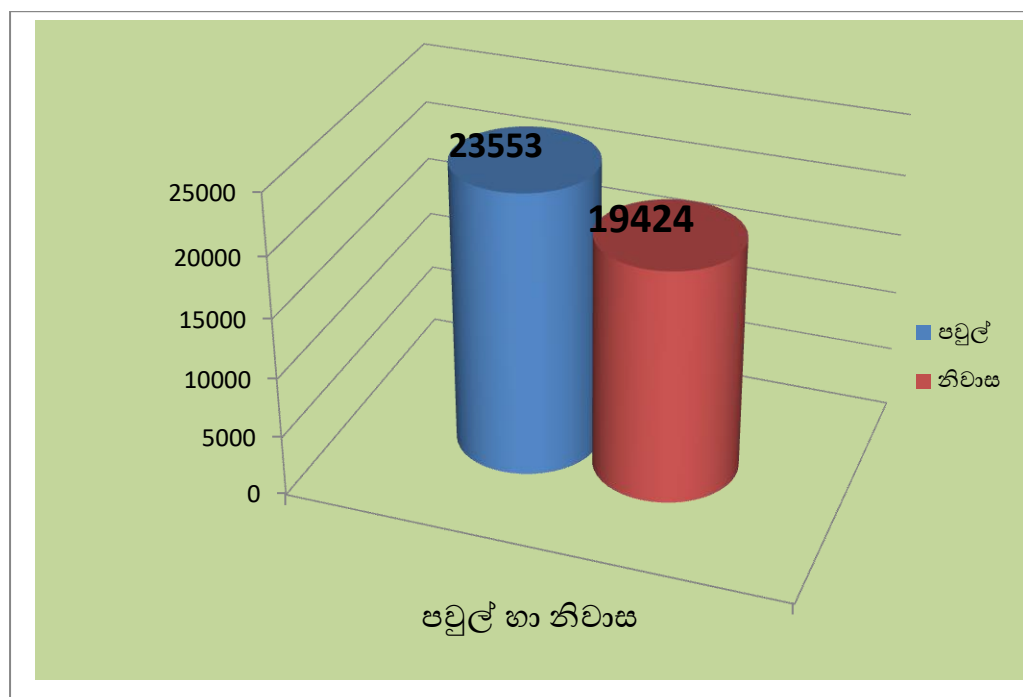
වසම් අංක	ග්‍රාම නිලධාරී වසමේ නම	ස්ත්‍රී	පුරුෂ	එකතුව	මුළු ඡන්ද දායකයින් සංඛ්‍යාව	නිවාස ගණන
740	ගෝනවල	250	242	492	334	128
741	කොටගග	493	429	922	707	235
742	තුනිස්ගල	467	455	922	635	247
743	ගලබඩවත්ත	207	182	389	307	107
744	නාගොල්ල	174	190	364	269	95
745	ඇල්ලියද්ද	123	120	243	168	62
746	ගල්කොටුව	161	166	327	239	81
747	වේරපිටිය	306	310	616	433	155
748	වේරතුන්න	175	188	363	283	102
749	බුලත්වත්ත	306	284	590	393	140
750	දුන්නින්න	580	566	1146	852	306
751	මානෙළව	266	282	548	414	174
752	ගිඬිඬව වරදිවෙල	204	211	415	308	117
753	රංදිවෙල	610	582	1192	884	310
754	වැලිකැටිය	152	163	315	252	93
755	පුටුහපුව	316	312	628	486	177
756	ගිඬිඬව	321	329	650	510	155
757	අම්බලගල	210	229	439	356	133
758	වටපාන	361	369	730	543	270
759	නුගේපන්න	369	349	718	532	206
760	ගගසිරිගම	576	568	1144	866	334
761	මඩපොල	624	613	1237	937	327
762	කරල්ලියද්ද	1119	1054	2173	1563	592
763	කන්දේගම	447	457	904	652	243
764	විල් අමුණ	630	620	1250	901	336
765	රංදෙණිය	615	482	1097	815	312
766	උඩවෙල	333	329	662	521	202
767	වැල්ලෙතොට	415	368	783	540	198
768	රඹුක්වැල්ල	223	193	416	186	114
769	පහුරුගොල්ල	508	453	961	686	284
770	මීගහමඩිත්ත	427	442	869	635	235
771	වැගල	378	398	776	584	213
772	රංමුල්ල	541	558	1099	963	319

773	උඩිස්පත්තුව	818	851	1669	1211	502
774	සිරිදිගන	172	166	338	273	100
775	පල්ලෙබාගේ	434	429	863	235	219
776	ගබ්බෙල	425	417	842	337	223
777	ඇඹලගම	274	263	537	405	143
778	අමුපිටිය	445	427	872	624	220
779	උඩබාගේ	277	254	531	399	160
780	වරදිවෙල	166	172	338	176	92
781	බෝබැබිල	420	432	852	596	219
782	මකුල්දෙණිය	484	468	952	734	252
783	ගොඩමුන්න	300	293	593	422	191
784	මාදෙණියාවක	223	193	416	330	114
785	මහරවෙල	465	455	920	634	242
786	නිල්ගල	342	329	671	511	176
787	පොද්දල්ගොඩ	278	292	570	412	142
788	වෙළඳරාඩ	257	249	506	371	138
789	කටුගොඩ	260	212	472	372	138
790	රංගල අලුත්වත්ත	283	257	540	392	162
791	රංගල	377	337	714	537	169
792	ඩක්වාරිය	494	475	969	376	220
793	තංගප්පුව	149	142	291	291	74
794	ආර්න්ඩේල්	217	215	432	260	122
795	බර්න්සයිඩ්	114	116	230	159	84
796	හීල්මය	445	430	872	590	231
797	කුරුකොහොගම	265	263	528	393	135
798	කිරිබත්තලාව	224	223	447	339	129
799	දකුණු දොරලියද්ද	378	361	739	527	227
800	හක්මන	291	274	565	420	167
801	රේටියගම	205	197	402	325	149
802	කන්දේකුඹුර	228	218	446	422	114
803	මැටිදෙණිය	276	271	547	397	175
804	හානියල්වෙල	875	327	1202	745	282
805	නමදගල	423	394	817	224	240
806	මාංගොඩ	490	474	964	740	287
807	රඹුක්පොත	420	395	815	628	209
808	රජගල	429	430	859	635	210
809	බෝමුරේ	238	220	458	337	228
810	මැදමහනුවර	471	451	917	335	233
811	උඩතැන්න	499	483	982	772	281
812	මොරගහමුල	310	317	627	486	173

813	චතුලියද්ද	301	296	597	441	166
814	මහදොරලියද්ද	342	357	399	551	220
815	අම්බාලේ	361	363	724	489	203
816	මිරියගොල්ල	315	280	595	446	177
817	පුවක්ගහදිවෙල	483	510	993	600	272
818	බඹරගහදෙණිය	466	467	933	648	276
819	සදසිරි දුනුවිල	255	244	499	235	157
820	තැන්නලන්ද	274	286	560	334	174
821	මීගහලන්ද	389	376	765	355	209
822	වෙලපහළ	165	157	322	241	88
823	මැදගම්මැද්ද	163	157	320	435	109
824	උඩගම්මැද්ද	189	198	387	308	120
826	නිතුලේමඩ	1289	1176	2465	1824	614
827	මාබේරියතැන්න	412	355	767	566	224
828	සෙනරත්වෙල	520	503	983	660	241
829	වැවේගම	286	273	559	419	160
830	ඇල්ලෙපොල	447	507	954	681	265
831	ගල්අම්බලම	620	643	1263	816	320
832	හිප්පාපුර	1157	1099	2256	1426	445
833	අඹගහලන්ද	1030	1099	2129	1198	410
	එකතුව	<b>36492</b>	<b>35011</b>	<b>71155</b>	<b>49799</b>	<b>19424</b>



රූප සටහන 2.1: ස්ත්‍රී හා පුරුෂ ජනගහනය

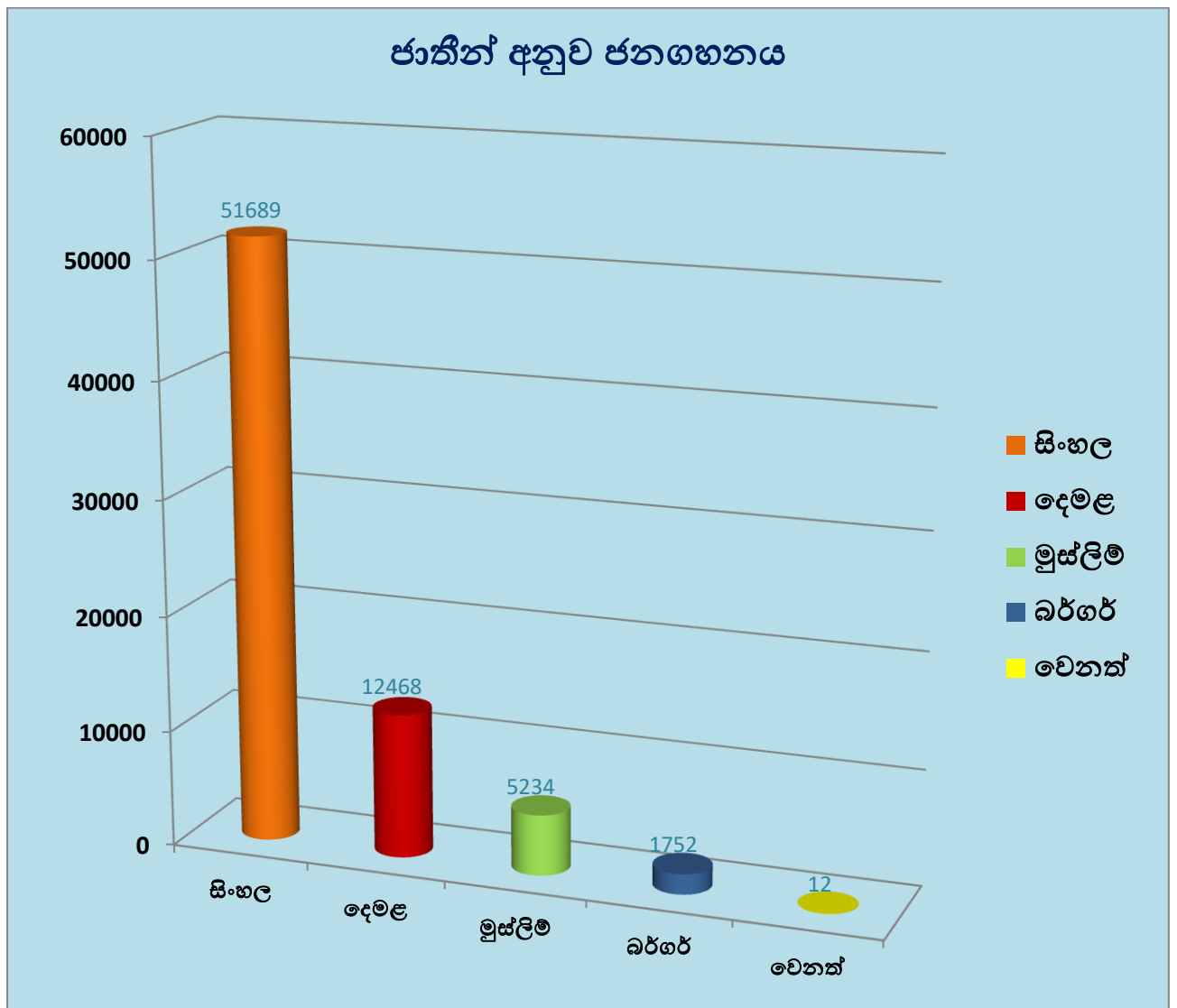


### ජාතීන් අනුව ජනගහනය

වසම් අංක	ග්‍රාම නිලධාරිවසමේ නම	සිංහල	දෙමළ	මුස්ලිම්	බර්ගර්	වෙනත්	එකතුව
740	ගෝනවල	37	435	1	19	0	492
741	කොටගම	41	847	1	33	0	922
742	තුනිස්ගල	202	688	18	14	0	922
743	ගලබඩවත්ත	389	0	0	0	0	389
744	නාගොල්ල	359	0	0	0	0	359
745	ඇල්ලියද්ද	193	38	0	0	0	231
746	ගල්කොටුව	327	0	0	0	0	327
747	වෙරපිටිය	601	11	0	4	0	616
748	වෙරතැන්න	363	0	0	2	0	365
749	බුලත්වත්ත	285	305	0	0	0	590
750	දුන්නින්න	1113	26	2	5	0	1146
751	මානෙළව	548	0	0	0	0	548
752	ගිඩ්ඩව වරදිවෙල	397	7	0	0	11	415
753	රංදිවෙල	559	601	0	32	0	1192
754	වැලිකැටිය	315	0	0	0	0	315
755	පුටුහපුව	627	0	0	1	0	628
756	ගිඩ්ඩව	648	0	0	2	0	650
757	අම්බලගල	439	0	0	0	0	439
758	වටපාන	728	0	2	0	0	730
759	නුගේපන්න	715	0	0	3	0	718
760	ගගසිරිගම	1143	1	0	0	0	1144
761	මඩපොල	1207	10	1	0	0	1218
762	කරල්ලියද්ද	2114	51	3	5	0	2173
763	කන්දේගම	844	35	0	24	1	904
764	විල් අමුණ	1215	71	1	10	0	1297
765	රංදෙණිය	1025	71	1	0	0	1097
766	උඩවෙල	622	4	0	-	-	626
767	වැල්ලෙනොට	779	0	0	3	0	782
768	රඹුක්වැල්ල	669	4	0	0	0	673
769	පහුරුගොල්ල	916	45	0	8	0	969
770	මීගහමඩිත්ත	861	0	0	8	0	869
771	වැගල	746	30	0	0	0	776
772	රංමුල්ල	1099	3	0	0	0	1102

773	උඩිස්පත්තුව	1188	121	350	0	0	1659
774	සිරිදිගන	332	5	0	1	0	338
775	පල්ලෙනාගේ	654	12	201	16	0	883
776	ගබ්බෙල	816	3	22	1	0	842
777	ඇඹිලගම	537	0	0	0	0	537
778	අමුපිටිය	532	340	0	0	0	872
779	උඩබාගේ	527	1	0	3	0	531
780	වරදිවෙල	364	0	0	0	0	364
781	බෝබැබිල	634	218	0	0	0	852
782	මකුල්දෙණිය	329	564	7	50	0	950
783	ගොඩමුන්න	588	5	0	0	0	593
784	මාදෙණියාවක	398	2	16	0	0	416
785	මහරවෙල	898	3	15	4	0	920
786	නිල්ගල	665	0	0	6	0	671
787	පොද්දල්ගොඩ	520	0	50	0	0	570
788	වෙළඳරාඩ	502	0	0	4	0	506
789	කටුගොඩ	472	0	0	0	0	472
790	රංගල අලුත්වත්ත	48	438	0	53	0	539
791	රංගල	0	685	0	29	0	714
792	ඩක්වාරිය	42	862	23	42	0	969
793	තංගප්පුව	4	287	0	0	0	291
794	ආර්ත්ඩේල්	113	309	0	23	0	445
795	බර්ත්සයිඩ්	4	214	0	12	0	230
796	හීල්මිය	824	44	0	4	0	872
797	කුරුකොහොගම	523	0	0	4	0	527
798	කිරිබත්තලාව	445	0	0	0	0	445
799	දකුණු දොරලියද්ද	734	3	0	0	0	737
800	හක්මන	397	159	0	9	0	565
801	රේටියගම	359	38	0	4	0	401
802	කන්දේකුඹුර	380	65	0	1	0	446
803	මැට්දෙණිය	547	0	0	0	0	547
804	හානියල්වෙල	124	1078	0	2	0	1204
805	නමදගල	757	21	0	39	0	817
806	මාංගොඩ	781	168	0	15	0	964
807	රඹුක්පොත	444	340	0	31	0	815
808	රජගල	102	406	1	350	0	859
809	බෝමුරේ	444	8	0	0	0	452
810	මැදමහනුවර	889	21	7	0	0	917
811	උඩතැන්න	982	0	0	1	0	983
812	මොරගහමුල	596	14	14	3	0	627

813	වතුලියද්ද	590	7	0	0	0	597
814	මහදොරලියද්ද	699	0	0	0	0	699
815	අම්බාලේ	652	10	60	0	0	722
816	මීරියගොල්ල	232	361	2	0	0	595
817	පුවක්ගහදිවෙල	937	1	48	2	0	988
818	බඹරගහදෙණිය	795	118	0	0	0	913
819	සදසිරි දුකුවිල	497	1	0	1	0	499
820	තැන්නලන්ද	560	0	0	0	0	560
821	මීගහලන්ද	765	0	0	0	0	765
822	වෙලපහළ	277	0	0	0	0	277
823	මැදගම්මැද්ද	320	0	0	0	0	320
824	උඩගම්මැද්ද	349	0	0	0	0	349
826	නිකුල්මඩ	1304	1046	0	115	0	2465
827	මාබේරියතැන්න	79	332	8	348	0	767
828	සෙනරත්වෙල	521	395	0	67	0	983
829	වැවේගම	485	28	0	50	0	563
830	ඇල්ලෙපොල	500	149	175	56	0	880
831	ගල්අම්බලම	439	209	459	150	0	1257
832	හිප්පාපුර	2	89	2091	76	0	2258
833	අඹගහලන්ද	65	5	1655	7	0	1732
	එකතුව	51689	12468	5234	1752	12	71155



රූප සටහන 2.2 ජාතීන් අනුව ජනගහනය



### ආගම් අනුව ජනගහනය

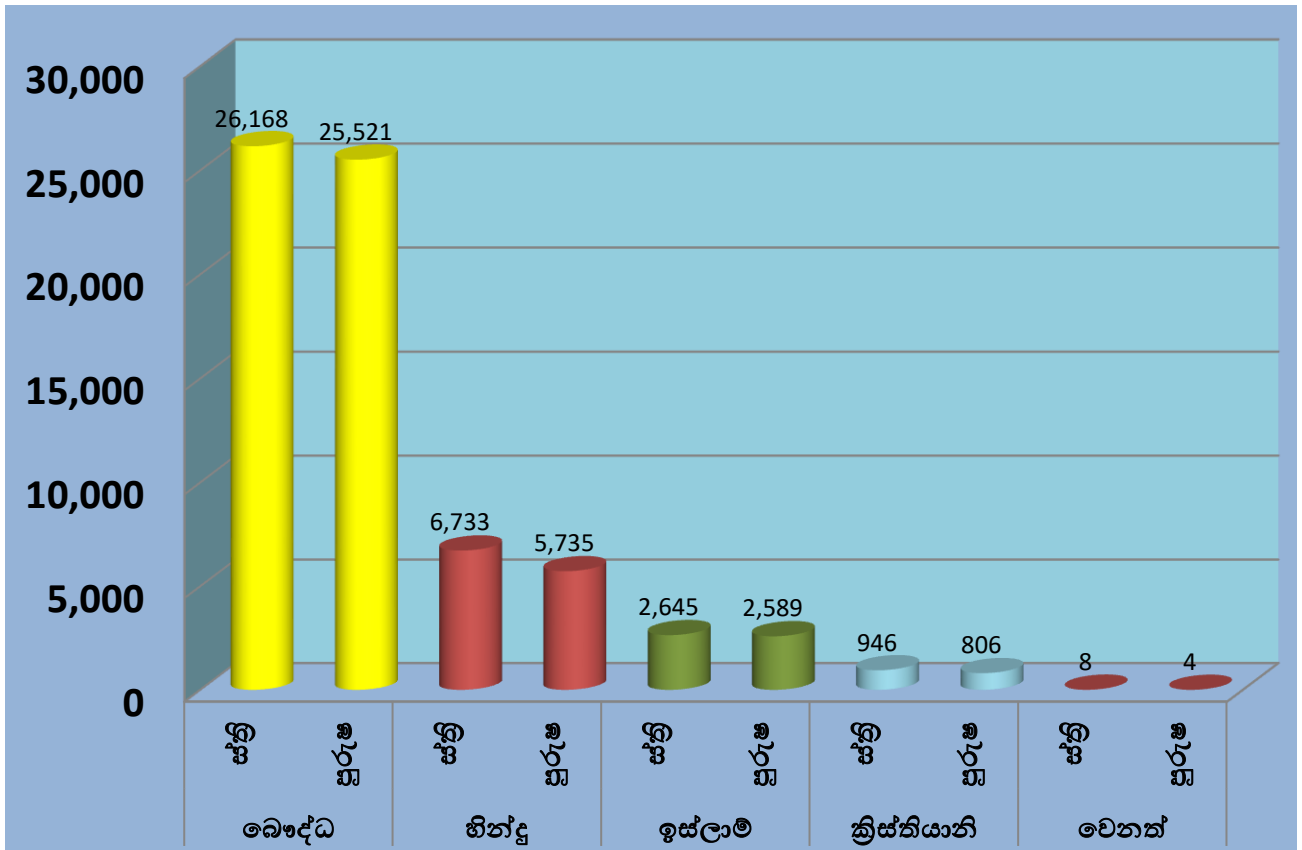
වසම් අංකය	ග්‍රාම නිලධාරී වසමේ නම	බෞද්ධ		හින්දු		ඉස්ලාම්		ක්‍රිස්තියානි		වෙනත්		මුළු එකතුව
		ස්ත්‍රී	පුරුෂ	ස්ත්‍රී	පුරුෂ	ස්ත්‍රී	පුරුෂ	ස්ත්‍රී	පුරුෂ	ස්ත්‍රී	පුරුෂ	
740	ගෝනවල	20	17	227	208	1	0	10	9	0	0	492
741	කොටගඟ	19	22	455	392	0	1	16	17	0	0	922
742	තුනිස්ගල	98	104	350	338	10	8	8	6	0	0	922
743	ගලබඩවත්ත	207	182	0	0	0	0	0	0	0	0	389
744	නාගොල්ල	174	185	0	0	0	0	0	0	0	0	359
745	ඇල්ලියද්ද	95	98	22	16	0	0	0	0	0	0	231
746	ගල්කොටුව	161	166	0	0	0	0	0	0	0	0	327
747	වෙරපිටිය	299	302	6	5	0	0	1	3	0	0	616
748	වෙරතැන්න	176	187	0	0	0	0	1	1	0	0	365
749	බුලත්වත්ත	153	132	163	142	0	0	0	0	0	0	590
750	දුන්හින්න	562	551	14	12	1	1	3	2	0	0	1146
751	මානෙළුව	266	282	0	0	0	0	0	0	0	0	548
752	ගිඩ්ඩව වරදිවෙල	195	202	2	5	0	0	0	0	7	4	415
753	රංදිවෙල	289	270	304	297	0	0	17	15	0	0	1192
754	වැලිකැටිය	152	163	0	0	0	0	0	0	0	0	315
755	පුටුහපුව	315	312	0	0	0	0	1	0	0	0	628
756	ගිඩ්ඩව	319	329	0	0	0	0	2	0	0	0	650
757	අම්බලගල	210	229	0	0	0	0	0	0	0	0	439
758	වටපාන	360	368	0	0	1	1	0	0	0	0	730
759	නුගේපතන	369	346	0	0	0	0	1	2	0	0	718

760	ගහසිරිගම	575	568	1	0	0	0	0	0	0	0	1144
761	මඩපොල	618	589	6	4	0	1	0	0	0	0	1218
762	කරල්ලියද්ද	1084	1030	30	21	2	1	3	2	0	0	2173
763	කන්දේගම	413	431	20	15	0	0	13	11	1	0	904
764	විල් අමුණ	614	601	38	33	1	0	5	5	0		1297
765	රංදෙණිය	576	449	38	33	1	0		0	0	0	1097
766	උඩවෙල	330	292	2	2	0	0	0	0	0	0	626
767	වැල්ලෙනොට	414	365	0	0	0	0	0	3	0	0	782
768	රඹුක්වැල්ල	333	336	2	2	0	0	0	0	0	0	673
769	පහුරුගොල්ල	483	433	25	20	0	0	4	4	0	0	969
770	මීගහමඩිත්ත	423	438	0	0	0	0	4	4	0	0	869
771	වෑගල	364	382	16	14	0	0	0	0	0	0	776
772	රංමුල්ල	541	558	2	1	0	0	0	0	0	0	1102
773	උඩිස්පත්තුව	571	617	55	66	189	161	0	0	0	0	1659
774	සිරිදිගන	169	163	2	3	0	0	1	0	0	0	338
775	පල්ලෙනාගේ	323	331	8	4	97	104	6	10	-	-	883
776	ගබ්බෙල	412	404	1	2	12	10	-	1	-	-	842
777	ඇඹලගම	274	263	0	0	0	0	0	0	0	0	537
778	අමුපිටිය	265	267	180	160	0	0	0	0	0	0	872
779	උඩනාගේ	275	252	1	0	0	0	1	2	0	0	531
780	වරදිවෙල	185	179	0	0	0	0	0	0	0	0	364
781	බෝබැබිල	312	322	110	108	0	0	0	0	0	0	852
782	මකුල්දෙණිය	164	165	285	279	6	1	27	23	0	0	950
783	ගොඩමුත්ත	298	290	2	3	0	0	0	0	0	0	593
784	මාදෙණියාවක	201	197	1	1	9	7	0	0	0	0	416
785	මහරවෙල	450	448	2	1	8	7	2	2	0	0	920
786	නිල්ගල	338	327	0	0	0	0	4	2	0	0	671

787	පොද්දල්ගොඩ	255	265	0	0	23	27	0	0	0	0	570
788	වෙළඳරාඩ	255	247	0	0	0	0	2	2	0	0	506
789	කටුගොඩ	260	212	0	0	0	0	0	0	0	0	472
790	රංගල අලුත්වත්ත	22	26	228	210	0	0	32	21	0	0	539
791	රංගල	0	0	363	322	0	0	14	15	0	0	714
792	ඩක්වාරිය	20	22	425	437	12	11	18	24	0	0	969
793	තංගප්පුව	2	2	147	140	0	0	0	0	0	0	291
794	තර්න්ඩේල්	56	57	154	155	0	0	13	10	0	0	445
795	බර්න්සයිඩ්	0	4	108	106	0	0	6	6	0	0	230
796	හීල්ඔය	417	407	26	18	0	0	2	2	0	0	872
797	කුරුකොහොගම	261	262	0	0	0	0	4	0	0	0	527
798	කිරිබත්තලාව	222	223	0	0	0	0	0	0	0	0	445
799	දකුණු දොරලියද්ද	370	364	1	2	0	0	0	0	0	0	737
800	හක්මන	205	192	81	78	0	0	5	4	0	0	565
801	රේටියගම	183	176	22	16	0	0	3	1	0	0	401
802	කන්දේකුඹුර	193	187	34	31	0	0	1	0	0	0	446
803	මැට්ටේණිය	276	271	0	0	0	0	0	0	0	0	547
804	හාතියල්වෙල	64	60	811	267	0	0	2	0	0	0	1204
805	නමදගල	381	376	12	9	0	0	24	15	0	0	817
806	මාංගොඩ	395	386	87	81	0	0	8	7	0	0	964
807	රඹුක්පොත	223	221	176	164	0	0	18	13	0	0	815
808	රජගල	48	54	202	204	1	0	178	172	0	0	859
809	බෝමුරේ	237	207	1	7	0	0	0	0	0	0	452
810	මැදමහනුවර	451	438	13	8	2	5	0	0	0	0	917
811	උඩතැන්න	499	483	0	0	0	0	0	1	0	0	983
812	මොරහහමුල	293	303	8	6	8	6	1	2	0	0	627
813	වතුලියද්ද	298	292	3	4	0	0	0	0	0	0	597

814	මහදොරලියද්ද	342	357	0	0	0	0	0	0	0	0	699
815	අම්බාලේ	330	322	3	7	23	37	0	0	0	0	722
816	මීරියගොල්ල	115	117	199	162	1	1	0	0	0	0	595
817	පුවක්ගහදිවෙල	458	479	1	0	22	26	2	0	0	0	988
818	බඹරගහදෙණිය	428	367	62	56	0	0	0	0	0	0	913
819	සදසිරි දුනුවිල	254	243	1	0	0	0	0	1	0	0	499
820	තැන්නලන්ද	274	286	0	0	0	0	0	0	0	0	560
821	මීගහලන්ද	389	376	0	0	0	0	0	0	0	0	765
822	වෙලපහළ	140	137	0	0	0	0	0	0	0	0	277
823	මැදගම්මැද්ද	163	157	0	0	0	0	0	0	0	0	320
824	උඩගම්මැද්ද	179	170	0	0	0	0	0	0	0	0	349
826	නිතුලේමඩ	681	623	549	497	0	0	62	53	0	0	2465
827	මාබේරියතැන්න	47	32	168	164	3	5	194	154	0	0	767
828	සෙනරත්වෙල	279	242	219	176	0	0	36	31	0	0	983
829	වැවේගම	245	240	16	12	0	0	24	26	0	0	563
830	ඇල්ලෙපොල	252	248	85	64	90	85	40	16	0	0	880
831	ගල්අම්බලම	220	219	101	108	217	242	79	71	0	0	1257
832	හිඳ්පාපුර	1	1	54	35	1065	1026	44	32	0	0	2258
833	අඹගහලන්ද	41	24	3	2	840	815	4	3	0	0	1732
	<b>එකතුව</b>	<b>26,168</b>	<b>25,521</b>	<b>6,733</b>	<b>5,735</b>	<b>2,645</b>	<b>2,589</b>	<b>946</b>	<b>806</b>	<b>8</b>	<b>4</b>	<b>71,155</b>

### ආගම් අනුව ජනගහනය



- බෞද්ධ ස්ත්‍රී
- බෞද්ධ පුරුෂ
- හින්දු ස්ත්‍රී
- හින්දු පුරුෂ
- ඉස්ලාම් ස්ත්‍රී
- ඉස්ලාම් පුරුෂ
- ක්‍රිස්තියානි ස්ත්‍රී
- ක්‍රිස්තියානි පුරුෂ
- වෙනත් ස්ත්‍රී
- වෙනත් පුරුෂ

රූප සටහන 2.4: ආගම් අනුව ජනගහනය

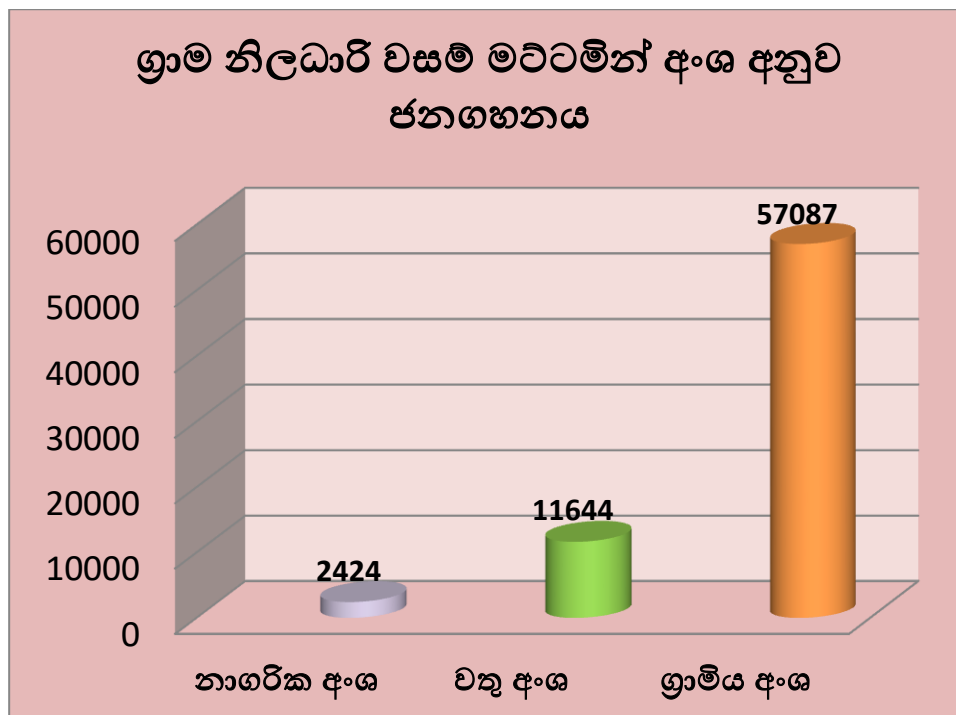
2.4 ග්‍රාම නිලධාරී වසම් මට්ටමින් අංශ අනුව ජනගහනය:-



වසම් අංක	ග්‍රාම නිලධාරිවසමේ නම	නාගරික අංශ	වතු අංශ	ග්‍රාමීය අංශ	එකතුව
740	ගෝනවල	0	600	0	600
741	කොටගඟ	0	1002	0	1002
742	තුනිස්ගල	0	720	345	1065
743	ගලබඩවත්ත	0	0	389	389
744	නාගොල්ල	0	0	359	359
745	ඇල්ලියද්ද	0	0	275	275
746	ගල්කොටුව	0	0	356	356
747	වෙරපිටිය	0	0	616	616
748	වෙරතැන්න	0	0	369	369
749	බුලත්වත්ත	0	350		350
750	දුන්නින්න	0	0	1146	1146
751	මානෙළව	0	0	548	548
752	ගිඩ්ඩව වරදිවෙල	0	0	415	415
753	රංදිවෙල	0	670	495	1165
754	වැලිකැටිය	0	0	334	334
755	පුටුහපුව	0	0	628	628
756	ගිඩ්ඩව	0	0	657	657
757	අම්බලගල	0	0	439	439
758	වටපාන	0	0	730	730
759	නුගේපතන	0	0	735	735
760	ගඟසිරිගම	0	0	1144	1144
761	මඩපොල	0	0	1218	1218
762	කරල්ලියද්ද	2173	0	0	2173
763	කන්දේගම	0	0	904	904
764	විල් අමුණ	0	0	1250	1250
765	රංදෙණිය	0	0	1097	1097
766	උඩවෙල	0	0	654	654
767	වැල්ලෙකොට	0	0	783	783
768	රඹුක්වැල්ල	0	0	673	673
769	පහුරුගොල්ල	0	0	961	961
770	මීගහමඩිත්ත	0	0	869	869
771	වැගල	0	0	776	776
772	රංමුල්ල	0	0	1099	1099
773	උඩිස්පත්තුව	0	0	1669	1669
774	සිරිදිගන	0	0	338	338
775	පල්ලෙබාගේ	0	0	863	863
776	ගබ්බෙල	0	0	862	862
777	ඇඹලගම	0	0	537	537

778	අමුපිටිය	0	334	538	872
779	උඩබාගේ	0	0	531	531
780	වරදිවෙල	0	255	123	378
781	බෝබැබිල	0	234	654	888
782	මකුල්දෙණිය	0	610	342	952
783	ගොඩමුන්න	0	0	593	593
784	මාදෙණියාවක	0	0	416	416
785	මහරවෙල	0	0	920	920
786	නිල්ගල	0	0	671	671
787	පොද්දල්ගොඩ	0	0	570	570
788	වෙළඳරාඩ	0	0	506	506
789	කටුගොඩ	0	0	472	472
790	රංගල අලුත්වත්ත	0	540	0	540
791	රංගල	0	717	0	717
792	ඩක්වාරිය	0	969	0	969
793	තංගප්පුව	0	234	0	234
794	ගර්න්ඩේල්	0	432	0	432
795	බර්න්සයිඩ්	0	230	0	230
796	හීල්මය	0	0	872	872
797	කුරුකොහොගම	0	0	528	528
798	කිරිබත්තලාව	0	0	447	447
799	දකුණු දොරලියද්ද	0	0	737	737
800	හක්මන	0	160	410	570
801	රේටියගම	0	75	363	438
802	කන්දේකුඹුර	0	109	402	511
803	මැට්දෙණිය	0	0	547	547
804	හාතියල්වෙල	0	1143	60	1203
805	නමදගල	0	0	817	817
806	මාංගොඩ	0	0	964	964
807	රඹුක්පොත	0	0	815	815
808	රජගල	0	859	0	859
809	බෝමුරේ	0	0	452	452
810	මැදමහනුවර	251	0	671	922
811	උඩකැන්න	0	0	982	982
812	මොරගහමුල	0	0	627	627
813	වතුලියද්ද	0	0	597	597
814	මහදොරලියද්ද	0	0	722	722
815	අම්බාලේ	0	0	0	0
816	මීරියගොල්ල	0	361	237	598
817	පුවක්ගහදිවෙල	0	0	988	988
818	බඹරගහදෙණිය	0	123	816	939
819	සදහිරි දුනුවිල	0	0	499	499
820	තැන්නලන්ද	0	0	560	560

821	මිහඟලන්ද	0	0	765	765
822	වෙලපහළ	0	0	285	285
823	මැදගම්මැද්ද	0	0	320	320
824	උඩගම්මැද්ද	0	0	373	373
826	නිකුලේමඩ	0	0	2465	2465
827	මාබේරියතැන්න	0	830	0	830
828	සෙනරත්වෙල	0	87	983	1070
829	වැවේගම	0	0	579	579
830	ඇල්ලෙපොල	0	0	975	975
831	ගල්අම්බලම	0	0	1257	1257
832	හිප්පාපුර	0	0	2256	2256
833	අඹගඟලන්ද	0	0	1847	1847
	එකතුව	2424	11644	57087	71155



2.4 ග්‍රාම නිලධාරී වසම් මට්ටමින් අංශ අනුව ජනගහනය:-

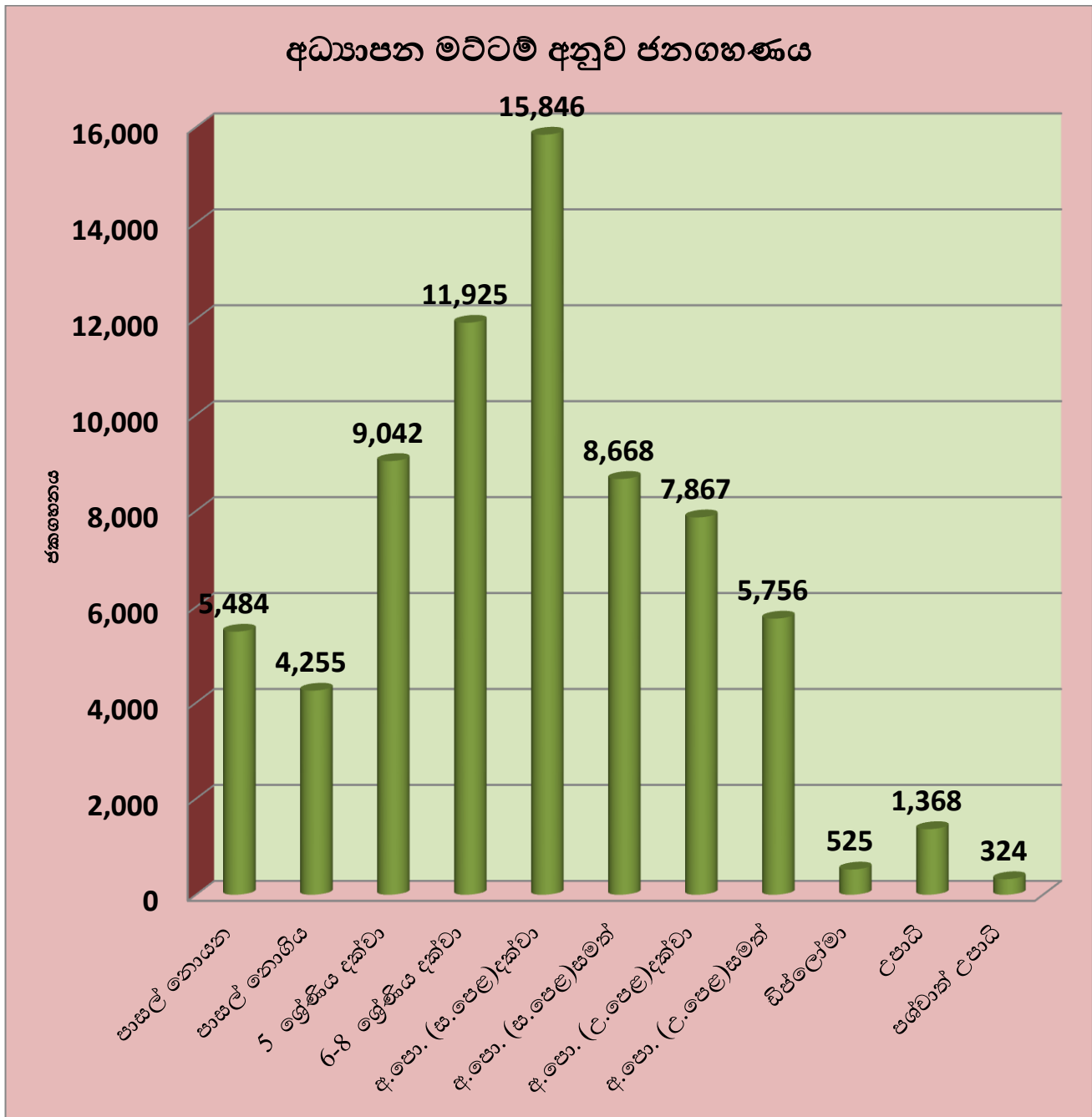


ග්‍රාම නිලධාරිවසම	පාසල් නොයන	පාසල් නොගිය	5 ශ්‍රේණිය දක්වා	6-8 ශ්‍රේණිය දක්වා	අ.පො. (ස.පෙළ) දක්වා	අ.පො. (ස.පෙළ) සමත්	අ.පො. (උ.පෙළ) දක්වා	අ.පො. (උ.පෙළ) සමත්	ඩිප්ලෝමා	උපාධි	පශ්චාත් උපාධි
ගෝනවල	25	88	117	155	76	7	11	12	1	1	0
කොටගම	20	165	360	245	80	40	8	6	1	-	
තුනිස්වල	67	32	215	296	195	19	69	21	2	3	
ගලබඩවත්ත	26	15	47	53	60	75	71	38	-	4	-
නාගොල්ල	21	28	32	202	16	7	49	3	1	-	-
ඇල්ලියද්ද	16	15	29	121	19	22	8	-	1	-	2
ගල්කොටුව	28	9	34	33	126	36	42	21	-	3	1
වේරපිටිය	30	81	73	165	85	75	86	2	12	1	30
වේරතැන්න	20	55	12	37	72	85	61	-	6	-	20
බුලත්වත්ත	52	58	95	102	198	44	23	10	2		
දුන්නින්න	62	67	118	168	318	180	166	80	2	19	2
මානෙළව	33	39	89	75	72	80	64	61	5	7	
ගිඩ්ඩව වරදිවෙල	5	55	-	164	28	12	40	-	7	-	5
රංදිවෙල	167	356	226	215	122	106	68	95	1	19	-
වැලිකැටිය	27	10	27	82	60	40	36	45	2	9	-
පුටුහපුව	43	10	34	65	172	125	123	58	4	12	-
ගිඩ්ඩව	60	16	47	63	185	143	120	61	6	11	1
අම්බලගල	21	28	126	146	52	37	18	44	2	3	1
වටපාන	56	34	30	30	406	105	42	6	10	9	
නුගේපතන	52								-	29	
ගගසිරිගම	72	2	57	73	378	252	117	210	16	31	-
මඩපොල	65	2	54	80	423	234	112	213	32	75	20
කරල්ලියද්ද	114	27	330	312	163	98	662	82	42	126	116
කන්දේගම	126	16	108	193	126	46	96	191	5	23	68
විල් අමුණ	77	87	68	137	165	298	138	153	25	88	4
රංදෙණිය	47	2	12	29	323	332	218	132	5	51	8
උඩවෙල	45	27	113	101	178	69	70	51	2	15	2
වැල්ලෙකොට	58	8	20	60	267	120	98	130	10	20	2

රඹුක්වැල්ල	25	45	96	58	117	46	137	70	24	40	-
පහුරුගොල්ල	81	5	16	190	383	138	130	94	20	36	2
මීගහමඩිත්ත	59	8	167	147	269	72	69	62	2	12	-

වැගල	59	55	25	109	213	100	120	61	1	12	1
රංමුල්ල	96	57	20	210	288	190	120	190	3	12	-
උඩිස්පත්තුව	97	73	88	380	301	295	200	150	50	50	15
සිරිදිගන	22	24	38	72	69	33	34	54	3	12	-
පල්ලෙබාගේ	64	25	126	135	267	39	85	93	3	13	3
ගබ්බෙල	49	43	72	54	266	157	123	73	13	34	3
ඇඹලගම	35	6	71	90	166	43	70	72	2	12	
අමුපිටිය	58	82	138	221	206	26	48	75		13	2
උඩබාගේ	34	44	57	55	224	21	25	86	1	15	1
වරදිවෙල	22		18	32	52	107	31	90		11	1
බෝබැබිල	54	71	125	94	167	153	118	142	7	18	-
මකුල්දෙණිය	62	162	227	205	198	33	50	59	1	9	-
ගොඩමුන්න	50	14	76	87	110	108	104	58	0	22	0
මාදෙණියාව ක	29	18	48	57	65	85	55	53	5	13	3
මහරවෙල	70	19	45	138	294	118	155	104	4	19	1
නිල්ගල	45	-	106	93	167	128	98	67	8	12	
පොද්දල්ගො ඩ	52	3	72	68	186	48	61	76	1	11	-
වෙළඳරාඩ	39	6	51	104	146	54	59	33		6	
කටුගොඩ	48	17	65	50	159	46	40	42	-	4	-
රංගල අලුත්වත්ත	41	58	149	72	159	26	23	10	7	5	
රංගල	40	58	63	153	164	106	79	54	3	-	-
ඩක්වාරිය	-	71	141	160	257	20	23	29	-	2	-
තංගප්පුව	28	90	69	21	42	29	28	10	1	-	-
ඌරන්ඩෙල්	32	20	111	94	113	39	28	2		1	
බර්න්සයිඩ්	24	9	88	75	11	8	6	8	1	-	-
හීල්මය	79	65	32	145	125	98	48	38	-	6	2
කුරුකොහො ගම	31	31	68	71	153	57	61	64	4	18	-
කිරිබත්තලා ව	29	13	74	38	164	35	44	43	6		
දකුණු දොරලියද්ද	51	21	215	145	136	95	68	41	7	8	1
හක්මන	52	57	88	56	155	76	62	49	3	7	
රේටියගම	27	27	30	32	56	43	22	21	-	2	-
කන්දේකුඹුර	36	24	79	80	114	32	51	23	-	-	-
මැටිදෙණිය	51	22	69	75	161	35	46	87	3	10	
හානියල්වෙල	86	293	476	176	129	70	40	18	2	3	-
නමදගල	55	35	48	105	95	298	101	53	3	21	2

මාංගොඩ	63	18	68	119	115	127	161	61	15	34	-
රඹුක්පොත	56	33	146	121	191	98	68	43	12	17	
රජගල	56	72	54	295	74	65	75	56	3		
බෝවුරේ	36	22	24	73	153	27	74	21	2	9	-
මැදමහනුවර	52	13	38	132	223	131	33	27	6	19	-
උඩතැන්න	132	33	16	151	337	146	128	97	11	63	-
මොරගහමුල	49	35	40	50	172	113	102	85	1	29	-
වතුලියද්ද	39	11	125	98	235	17	19	40	1	3	-
මහආරලිය ද්ද	49	11	185	123	135	104	92	28	4	15	2
අම්බාලේ	87	103	59	52	268	76	103	64	-	6	-
මීරියගොල්ල	28	34	49	104	97	169	65	78	-	2	-
පුවක්ගහදිවෙ ල	57	30	150	149	126	139	189	132	2	15	-
බඹරගහදෙ ණිය	112	57	207	180	216	73	27	32	2	8	
සදසිරි දුනුවිල	34	24	77	61	135	49	72	29	5	22	
තැන්නලන්ද	70	122	180	82	82	29	30	27	-	4	-
මීගහලන්ද	96	39	37	60	182	73	76	24	-	4	-
වෙලපහළ	15	3	33	57	57	39	34	32		6	
මැදගම්මැද්ද	26	-	36	105	51	23	3	-	-	8	-
උඩගම්මැද්ද	22	-	61	58	47	57	35	31	-	7	3
නිතුලේමඩ	208	47	369	300	431	473	397	308	15	21	-
මාබේරියතැ න්න	71	84	152	127	249	27	76	57	9	8	-
සෙනරත්වෙ ල	78	22	55	39	267	258	141	122	28	9	-
වැවේගම	48	3	100	102	110	94	73	67	4	7	-
ඇල්ලෙපො ල	57	9	128	185	171	87	46	50	2	5	-
ගල්අම්බලම	163	104	228	334	178	78	68	58	5	4	
හිජ්ජාපුර	225	185	430	459	447	209	172	119	4	11	-
අඹගහලන්ද	266	279	174	633	188	45	229	12	-	4	-
<b>එකතුව</b>	<b>5,484</b>	<b>4,255</b>	<b>9,042</b>	<b>11,925</b>	<b>15,846</b>	<b>8,668</b>	<b>7,867</b>	<b>5,756</b>	<b>525</b>	<b>1,368</b>	<b>324</b>



රූප සටහන 2.6: අධ්‍යාපන මට්ටම් අනුව ජනගහනය

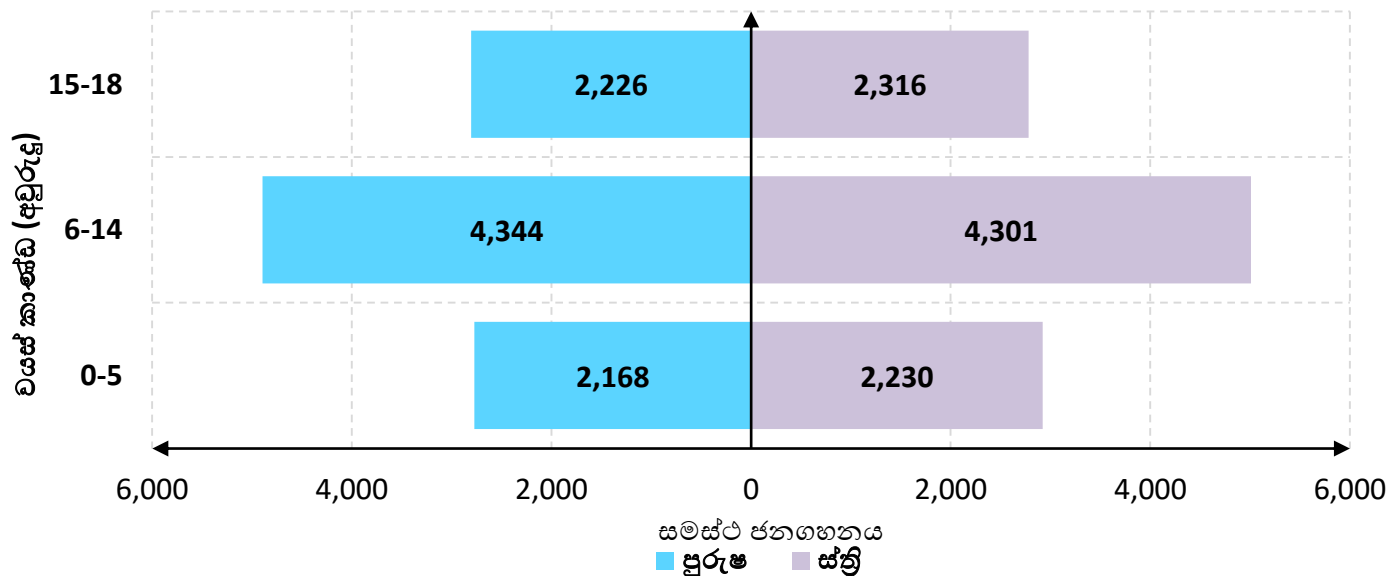
### වයස් කාණ්ඩ අනුව ළමා ජනගහනය

වසම් අංක	ග්‍රාම නිලධාරී වසම	වයස (අවු.)			
		අවු. 0-5	අවු. 6-14	අවු. 15-18	එකතුව

		ගැ.	පි.	ගැ.	පි.	ගැ.	පි.	ගැ.	පි.
740	ගෝනවල	17	15	30	38	09	06	56	59
741	කොටගඟ	35	30	88	72	26	29	149	131
742	තුනිස්ගල	46	21	69	66	37	29	152	116
743	ගලබඩවත්ත	09	14	21	23	12	12	42	49
744	නාගොල්ල	9	10	21	32	7	16	37	58
745	ඇල්ලියද්ද	11	08	15	12	03	01	29	21
746	ගල්කොටුව	14	14	21	24	9	12	44	50
747	වේරපිටිය	14	16	41	29	15	19	70	64
748	වේරතැන්න	08	16	26	23	11	13	45	52
749	බුලත්වත්ත	21	31	42	39	30	28	93	98
750	දුන්නින්න	30	33	85	71	27	22	142	126
751	මානෙළව	13	20	31	33	9	25	53	78
752	ගිඬුව වරදිවෙල	11	15	27	23	10	08	48	46
753	රංදිවෙල	45	42	65	78	48	43	158	163
754	වැලිකැටිය	09	13	16	22	08	07	33	42
755	පුටුහපුව	13	14	37	51	25	18	75	81
756	ගිඬුව	17	20	30	31	14	17	61	68
757	අම්බලගල	10	10	25	28	11	14	41	47
758	වටපාන	33	28	54	65	18	16	105	109
759	නුගේපතන	30	14	48	48	22	16	100	78
760	ගඟසිරිගම	38	32	69	65	44	41	151	138
761	මඩපොල	35	36	77	86	22	24	134	146
762	කරල්ලියද්ද	120	112	135	142	125	120	380	377
763	කන්දේගම	28	40	66	69	24	33	120	142
764	විල් අමුණ	40	37	89	79	38	40	167	156
765	රංදෙණිය	49	31	55	64	59	51	163	146
766	උඩවෙල	15	17	36	29	16	18	67	64
767	වැල්ලෙනොට	33	34	50	60	30	38	123	122
768	රඹුක්වැල්ල	15	10	38	49	32	42	85	101
769	පහුරුගොල්ල	45	29	88	82	40	44	173	155
770	මීගහමඩිත්ත	21	38	59	58	27	30	107	126
771	වැගල	34	30	47	52	15	17	96	99
772	රංමුල්ල	57	20	210	288	190	120	190	03
773	උඩිස්පත්තුව	63	62	68	100	56	70	187	232
774	සිරිදිගන	10	10	21	16	8	7	39	33
775	පල්ලෙනාගේ	32	32	48	59	26	36	106	127
776	ගබ්බෙල	18	20	54	52	27	28	99	100
777	ඇඹලගම	17	18	37	47	9	18	63	83
778	අමුපිටිය	31	27	62	57	23	38	116	122
779	උඩබාගේ	21	17	38	26	15	16	74	59
780	වරදිවෙල	9	13	28	24	17	10	54	47
781	බෝබැබිල	26	30	56	65	28	29	110	124
782	මකුල්දෙණිය	31	38	65	57	57	29	125	127

වසම් අංක	ග්‍රාම නිලධාරී වසම	වයස(අවු.)							
		අවු. 0-5		අවු.6-14		අවු. 15-18		එකතුව	
		ගැ.	පි.	ගැ.	පි.	ගැ.	පි.	ගැ.	පි.
783	ගොඩමුන්න	18	25	42	54	13	17	73	96
784	මාදෙණියාවක	15	14	26	28	16	16	57	58
785	මහරවෙල	17	28	68	63	62	51	147	142
786	නිල්ගල	27	21	33	29	32	24	92	74
787	පොද්දල්ගොඩ	22	30	35	42	18	16	75	88
788	වෙළදරාඩ	19	20	37	34	10	9	66	63
789	කටුගොඩ	23	18	34	23	13	15	70	56
790	රංගල අලුත්වත්ත	22	19	39	39	25	12	86	70
791	රංගල	21	19	112	91	31	22	164	132
792	ඩක්වාරිය	37	29	81	96	23	31	141	156
793	තංගප්පුව	09	08	11	17	12	10	32	35
794	ආර්න්ඩේල්	17	15	32	32	20	16	69	63
795	බර්න්සයිඩ්	10	14	17	13	7	5	34	32
796	හීල්මය	23	18	69	65	56	51	148	133
797	කුරුකොහොගම	14	15	26	45	16	14	56	74
798	කිරිබත්තලාව	18	11	25	20	25	19	68	50
799	දකුණු දොරලියද්ද	22	26	57	46	13	14	92	86
800	හක්මන	25	27	43	37	23	17	91	81
801	රේටියගම	15	14	20	14	8	11	43	39
802	කන්දේකුඹුර	21	14	25	34	12	11	58	59
803	මැට්දෙණිය	14	37	40	28	13	10	67	75
804	හානියල්වෙල	42	41	80	82	34	43	156	166
805	නමදගල	21	37	77	61	24	19	122	117
806	මාංගොඩ	32	24	72	71	27	31	131	126
807	රඹුක්පොත	24	32	44	48	32	31	100	111
808	රජගල	27	29	80	82	33	31	140	142
809	බෝමුරේ	21	19	34	22	13	07	68	48
810	මැදමහනුවර	31	21	41	34	34	32	106	87
811	උඩතැන්න	24	28	66	58	41	39	131	125
812	මොරගහමුල	30	27	31	34	09	19	70	84
813	වතුලියද්ද	23	19	31	47	18	22	72	88
814	මහදොරලියද්ද	25	15	35	24	30	38	90	77
815	අම්බාලේ	53	50	45	42	32	41	130	133
816	මීරියගොල්ල	09	18	44	48	18	14	71	80
817	පුවක්ගහදිවෙල	21	36	57	67	44	32	122	135
818	බඹරගහදෙණිය	62	50	50	25	50	36	162	111
819	සදසිරි දුනුවිල	13	21	34	25	11	7	58	53
820	තැන්නලන්ද	13	16	34	31	12	14	59	61
821	මීගහලන්ද	34	29	57	54	24	25	115	108
822	වෙලපහළ	10	5	17	14	14	13	41	32

වසම් අංක	ග්‍රාම නිලධාරී වසම	වයස(අවු.)							
		අවු. 0-5		අවු.6-14		අවු. 15-18		එකතුව	
		ගැ.	පි.	ගැ.	පි.	ගැ.	පි.	ගැ.	පි.
823	මැදගම්මැද්ද	19	11	9	9	11	12	39	32
824	උඩගම්මැද්ද	13	9	10	9	4	5	27	23
826	නිකුලේමඩ	91	85	193	173	74	74	358	332
827	මාබේරියතැන්න	28	32	61	52	24	24	113	108
828	සෙනරත්වෙල	45	37	92	76	31	21	168	134
829	වැවේගම	28	24	17	19	22	23	67	66
830	ඇල්ලෙපොල	44	34	87	78	72	61	203	173
831	ගල්අම්බලම	80	83	40	45	16	15	136	143
832	හිප්පාපුර	107	142	217	172	92	82	416	396
833	අඹගහලන්ද	117	82	206	204	99	83	431	360
	එකතුව	2,230	2,168	4,301	4,344	2,316	2,226	8,559	8,298



වසම් අනුව ප්‍රමුත් සංඛ්‍යාව:-

වසම් අංක	ග්‍රාම නිලධාරී වසම	පදිංචි ප්‍රදේශය	වයස							
			අවු. 0-5		අවු.6-14		අවු. 15-18		එකතුව	
			ගැ.	පි.	ගැ.	පි.	ගැ.	පි.	ගැ.	පි.

වසම් අංක	ග්‍රාම නිලධාරී වසම	පදිංචි ප්‍රදේශය	වයස							
			අවු. 0-5		අවු.6-14		අවු. 15-18		එකතුව	
			ගැ.	පි.	ගැ.	පි.	ගැ.	පි.	ගැ.	පි.
740	ගෝනවල	නාගරික								
		ග්‍රාමීය								
		වතු	17	15	30	38	09	06	56	59
741	කොටගඟ	නාගරික								
		ග්‍රාමීය								
		වතු	35	30	88	72	26	29	149	131
742	තුනිස්ගල	නාගරික								
		ග්‍රාමීය	8	4	7	11	7	5	22	20
		වතු	38	17	62	55	30	24	130	96
743	ගලබඩවත්ත	නාගරික								
		ග්‍රාමීය	09	14	21	23	12	12	42	49
		වතු								
744	නාගොල්ල	නාගරික								
		ග්‍රාමීය	9	10	21	32	7	16	37	58
		වතු								
745	ඇල්ලියද්ද	නාගරික								
		ග්‍රාමීය	11	08	15	12	03	01	29	21
		වතු								
746	ගල්කොටුව	නාගරික								
		ග්‍රාමීය	14	14	21	24	9	12	44	50
		වතු								
747	වෙරපිටිය	නාගරික								
		ග්‍රාමීය	14	16	41	29	15	19	70	64
		වතු								
748	වෙරතැන්න	නාගරික								
		ග්‍රාමීය	08	16	26	23	11	13	45	52
		වතු								
749	බුලත්වත්ත	නාගරික								
		ග්‍රාමීය	11	15	22	21	14	13	47	49
		වතු	10	16	20	18	16	15	46	49
750	දුන්හින්න	නාගරික								
		ග්‍රාමීය	30	33	85	71	27	22	142	126
		වතු								
751	මානෙළුව	නාගරික								
		ග්‍රාමීය	13	20	31	33	9	25	53	78
		වතු								
752	ගිඬබව වරදිවෙල	නාගරික								
		ග්‍රාමීය	11	15	27	23	10	08	48	46
		වතු								
753	රංදිවෙල	නාගරික								
		ග්‍රාමීය	12	11	26	26	23	19	63	56
		වතු	33	31	39	52	25	24	95	108





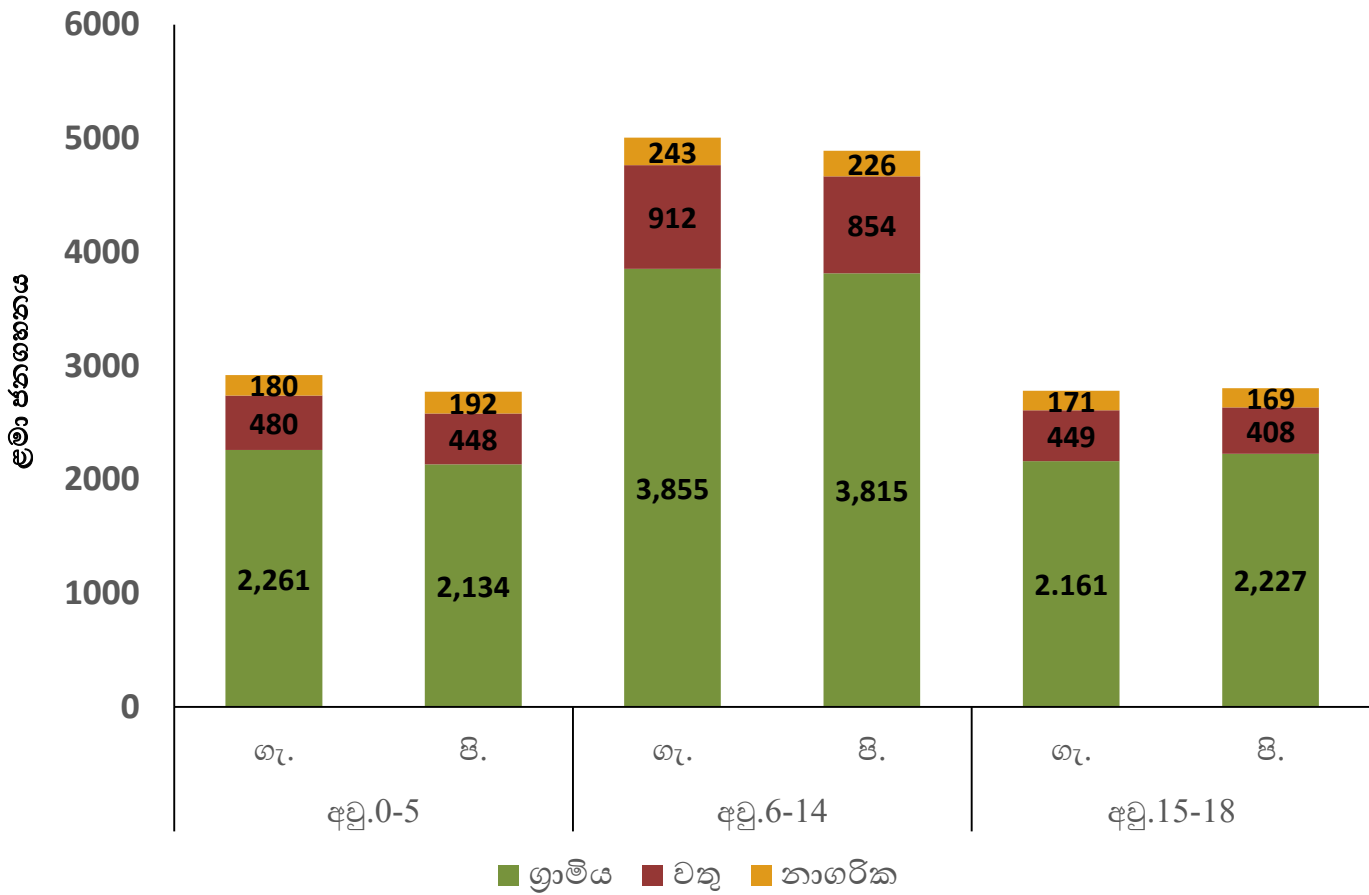
වසම් අංක	ග්‍රාම නිලධාරී වසම	පදිංචි ප්‍රදේශය	වයස							
			අවු. 0-5		අවු.6-14		අවු. 15-18		එකතුව	
			ගැ.	පි.	ගැ.	පි.	ගැ.	පි.	ගැ.	පි.
768	රඹුක්වැල්ල	නාගරික	28	39	34	45	35	46	97	130
		ග්‍රාමීය	15	10	38	49	32	42	85	101
		වතු								
769	පහුරුගොල්ල	නාගරික								
		ග්‍රාමීය	45	29	88	82	40	44	173	155
		වතු								
770	මීගහමඩිත්ත	නාගරික								
		ග්‍රාමීය	21	38	59	58	27	30	107	126
		වතු								
771	වැගල	නාගරික								
		ග්‍රාමීය	34	30	47	52	15	17	96	99
		වතු								
772	රංමුල්ල	නාගරික								
		ග්‍රාමීය	23	27	94	97	60	58	177	182
		වතු								
773	උඩිස්පත්තුව	නාගරික								
		ග්‍රාමීය	63	62	68	100	56	70	187	232
		වතු								
774	සිරිදිගන	නාගරික	10	10	21	16	8	7	39	33
		ග්‍රාමීය	12	10	20	13	7	8	39	31
		වතු								
775	පල්ලෙබාගේ	නාගරික								
		ග්‍රාමීය	32	32	48	59	26	36	106	127
		වතු								
776	ගබ්බෙල	නාගරික								
		ග්‍රාමීය	18	20	54	52	27	28	99	100
		වතු								
777	ඇඹලගම	නාගරික								
		ග්‍රාමීය	17	18	37	47	9	18	63	83
		වතු								
778	අමුපිටිය	නාගරික								
		ග්‍රාමීය	19	14	33	33	10	22	62	69
		වතු	12	13	29	24	13	16	54	53
779	උඩබාගේ	නාගරික								
		ග්‍රාමීය	21	17	38	26	15	16	74	59
		වතු								
780	වරදිවෙල	නාගරික								
		ග්‍රාමීය	9	13	28	24	17	10	54	47
		වතු								
781	බෝබැබිල	නාගරික								
		ග්‍රාමීය	18	23	42	48	18	20	78	91
		වතු	08	07	14	17	10	09	32	33

වසම් අංක	ග්‍රාම නිලධාරී වසම	පදිංචි ප්‍රදේශය	වයස							
			අවු. 0-5		අවු. 6-14		අවු. 15-18		එකතුව	
			ගැ.	පි.	ගැ.	පි.	ගැ.	පි.	ගැ.	පි.
782	මකුල්දෙණිය	නාගරික								
		ග්‍රාමීය	9	12	20	8	10	13	39	33
		වතු								
783	ගොඩමුන්න	නාගරික								
		ග්‍රාමීය	18	25	42	54	13	17	73	96
		වතු								
784	මාදෙණියාවක	නාගරික								
		ග්‍රාමීය	15	14	26	28	16	16	57	58
		වතු								
785	මහරවෙල	නාගරික								
		ග්‍රාමීය	17	28	68	63	62	51	147	142
		වතු								
786	නිල්ගල	නාගරික								
		ග්‍රාමීය	27	21	33	29	32	24	92	74
		වතු								
787	පොද්දල්ගොඩ	නාගරික								
		ග්‍රාමීය	22	30	35	42	18	16	75	88
		වතු								
788	වෙළඳරාඩ	නාගරික								
		ග්‍රාමීය	19	20	37	34	10	9	66	63
		වතු								
789	කටුගොඩ	නාගරික								
		ග්‍රාමීය	23	18	34	23	13	15	70	56
		වතු								
790	රංගල අලුත්වත්ත	නාගරික								
		ග්‍රාමීය								
		වතු	22	19	39	39	25	12	86	70
791	රංගල	නාගරික								
		ග්‍රාමීය								
		වතු	21	19	112	91	31	22	164	132
792	ඩක්වාරිය	නාගරික								
		ග්‍රාමීය								
		වතු	37	29	81	96	23	31	141	156
793	තංගප්පුව	නාගරික								
		ග්‍රාමීය								
		වතු	09	08	11	17	12	10	32	35
794	තර්න්ඩේල්	නාගරික								
		ග්‍රාමීය								
		වතු	17	15	32	32	20	16	69	63
795	බර්න්සයිඩ්	නාගරික								
		ග්‍රාමීය								
		වතු	10	14	17	13	7	5	34	32
796	හීල්මය	නාගරික								

වසම් අංක	ග්‍රාම නිලධාරී වසම	පදිංචි ප්‍රදේශය	වයස							
			අවු. 0-5		අවු. 6-14		අවු. 15-18		එකතුව	
			ගැ.	පි.	ගැ.	පි.	ගැ.	පි.	ගැ.	පි.
		ග්‍රාමීය	23	18	69	65	56	51	148	133
		වතු								
797	කුරුකොහොගම	නාගරික								
		ග්‍රාමීය	14	15	26	45	16	14	56	74
		වතු								
798	කිරිඳිතලාව	නාගරික								
		ග්‍රාමීය	18	11	25	20	25	19	68	50
		වතු								
799	දකුණු දොරලියද්ද	නාගරික								
		ග්‍රාමීය	22	26	57	46	13	14	92	86
		වතු								
800	හක්මන	නාගරික								
		ග්‍රාමීය	15	17	31	29	17	12	63	58
		වතු	10	10	12	8	6	5	28	23
801	රේටියගම	නාගරික								
		ග්‍රාමීය	13	13	20	14	8	11	43	39
		වතු	2	1	-	-	-	-	-	-
802	කන්දේකුඹුර	නාගරික								
		ග්‍රාමීය	17	14	20	28	10	06	47	48
		වතු	04	-	05	06	02	05	11	11
803	මැටිදෙණිය	නාගරික								
		ග්‍රාමීය	14	37	40	28	13	10	67	75
		වතු								
804	හානියල්වෙල	නාගරික								
		ග්‍රාමීය	01	01	02	-	-	-	04	03
		වතු	41	40	78	82	33	41	152	163
805	නමදගල	නාගරික								
		ග්‍රාමීය	21	37	77	61	24	19	122	117
		වතු								
806	මාංගොඩ	නාගරික								
		ග්‍රාමීය	32	24	72	71	27	31	131	126
		වතු								
807	රඹුක්පොන	නාගරික								
		ග්‍රාමීය	24	32	44	48	32	31	100	111
		වතු								
808	රජගල	නාගරික								
		ග්‍රාමීය	8	10	7	8	6	5	21	23
		වතු	19	19	73	74	27	26	119	119
809	බෝමුරේ	නාගරික								
		ග්‍රාමීය	21	19	34	22	13	07	68	48
		වතු								
810	මැදමහනුවර	නාගරික	12	10	09	12	15	09	36	31

වසම් අංක	ග්‍රාම නිලධාරී වසම	පදිංචි ප්‍රදේශය	වයස							
			අවු. 0-5		අවු.6-14		අවු. 15-18		එකතුව	
			ගැ.	පි.	ගැ.	පි.	ගැ.	පි.	ගැ.	පි.
		ග්‍රාමීය	19	11	32	22	19	23	70	56
		වතු								
811	උඩකැන්ත	නාගරික								
		ග්‍රාමීය	24	28	66	58	41	39	131	125
		වතු								
812	මොරගහමුල	නාගරික								
		ග්‍රාමීය	30	27	31	34	09	19	70	84
		වතු								
813	වතුලියද්ද	නාගරික								
		ග්‍රාමීය	23	19	31	47	18	22	72	88
		වතු								
814	මහදොරලියද්ද	නාගරික								
		ග්‍රාමීය	25	15	35	24	30	38	90	77
		වතු								
815	අම්බාලේ	නාගරික								
		ග්‍රාමීය	53	50	45	42	32	41	130	133
		වතු								
816	මීරියගොල්ල	නාගරික	-	-	-	-	-	-	-	-
		ග්‍රාමීය	04	08	15	25	12	05	31	38
		වතු	05	10	29	23	06	09	40	42
817	සුවක්ගහදිවෙල	නාගරික	-	-	-	-	-	-	-	-
		ග්‍රාමීය	21	36	57	67	44	32	122	135
		වතු								
818	බඹරගහදෙණිය	නාගරික								
		ග්‍රාමීය	53	44	44	23	44	35	141	102
		වතු	9	6	6	2	6	1	21	9
819	සදසිරි දුනුවිල	නාගරික								
		ග්‍රාමීය	13	21	34	25	11	7	58	53
		වතු								
820	තැන්තලන්ද	නාගරික								
		ග්‍රාමීය	13	16	34	31	12	14	59	61
		වතු								
821	මීගහලන්ද	නාගරික	-	-	-	-	-	-	-	-
		ග්‍රාමීය	34	29	57	54	24	25	115	108
		වතු	-	-	-	-	-	-	-	-
822	වෙලපහළ	නාගරික								
		ග්‍රාමීය	10	5	17	14	14	13	41	32
		වතු								
823	මැදගම්මැද්ද	නාගරික	-	-	-	-	-	-	-	-
		ග්‍රාමීය	06	07	18	33	05	11	29	51
		වතු	-	-	-	-	-	-	-	-
824	උඩගම්මැද්ද	නාගරික								
		ග්‍රාමීය	13	9	10	9	4	5	27	23

වසම් අංක	ග්‍රාම නිලධාරී වසම	පදිංචි ප්‍රදේශය	වයස							
			අවු. 0-5		අවු. 6-14		අවු. 15-18		එකතුව	
			ගැ.	පි.	ගැ.	පි.	ගැ.	පි.	ගැ.	පි.
826	නිතුලේමඩ	වතු								
		නාගරික								
		ග්‍රාමීය	91	85	193	173	74	74	358	332
827	මාබේරියතැන්න	වතු								
		නාගරික								
		ග්‍රාමීය								
828	සෙනරත්වෙල	වතු								
		නාගරික								
		ග්‍රාමීය	45	37	92	76	31	21	168	134
829	වැවේගම	වතු								
		නාගරික								
		ග්‍රාමීය	28	24	17	19	22	23	67	66
830	ඇල්ලෙපොල	වතු								
		නාගරික								
		ග්‍රාමීය	1	34	87	78	72	61	203	173
831	ගල්අම්බලම	වතු								
		නාගරික	80	83	40	45	16	15	136	143
		ග්‍රාමීය								
832	හිඡ්ජාපුර	වතු								
		නාගරික								
		ග්‍රාමීය	105	140	215	170	90	80	410	390
833	අඹගහලන්ද	වතු								
		නාගරික								
		ග්‍රාමීය	139	127	204	202	97	78	440	407
	එකතුව	වතු	117	82	206	204	99	83	431	360
		නාගරික	180	192	243	226	171	169	594	587
		ග්‍රාමීය	2,261	2,134	3,855	3,815	2,161	2,227	8,231	8,147
		වතු	480	448	912	854	449	408	1,887	1,739



රූප සටහන 2.8: පදිංචි ප්‍රදේශය අනුව ළමා ජනගහනය

2.8 උප්පැන්නසහතික නොමැති ළමුන් සංඛ්‍යාව:-

වසම් අංක	ග්‍රාම නිලධාරී වසම	වයස							
		අවු. 0-5		අවු. 6-14		අවු. 15-18		එකතුව	
		ගැ.	පි.	ගැ.	පි.	ගැ.	පි.	ගැ.	පි.
763	කන්දේගම	1		1				2	
770	මීගහමඩිත්ත			1				1	
786	නිල්ගල				1				1
804	හානියල්වෙල			1				1	
826	නිතුලේමඩ			1				1	
831	ගල්අම්බලම				1				1
	එකතුව	1		4	2			5	2

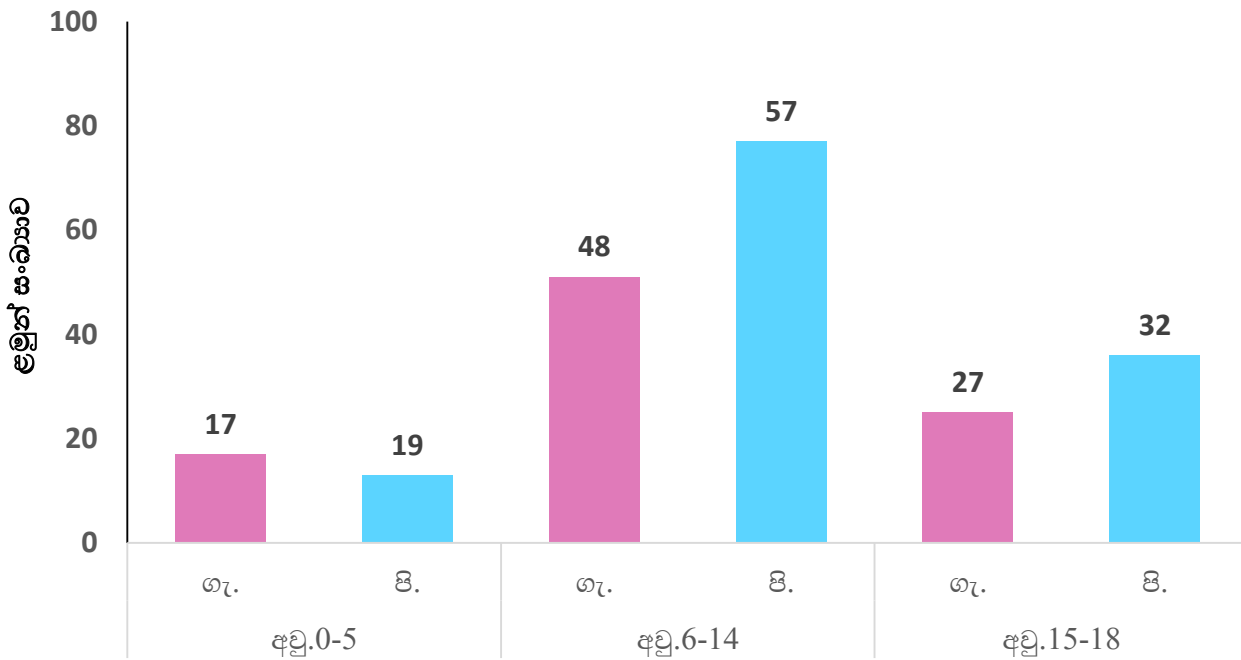
2.9 ආබාධිත හා දිගුකාලීන රෝගවලින් පෙළෙන ළමුන් සංඛ්‍යාව:-

වසම් අංක	ග්‍රාම නිලධාරී වසම	වයස							
		අවු. 0-5		අවු. 6-14		අවු. 15-18		එකතුව	
		ගැ.	පි.	ගැ.	පි.	ගැ.	පි.	ගැ.	පි.
740	ගෝනවල	-	01	01	-	-	-	01	01
741	කොටගඟ								
742	තුනිස්ගල				1				1
743	ගලබඩවත්ත	-	-	-	01	-	-	-	01
744	නාගොල්ල	-	-	-	-	-	-	-	-
745	ඇල්ලියද්ද	-	-	01	-	-	-	-	-
746	ගල්කොටුව	-	-	-	-	-	01	-	01
747	වේරපිටිය								
748	වේරතුන්න	-	-	01	-	-	01	01	01
749	බුලත්වත්ත		1	1		1		2	1
750	දුන්හින්න	-	-	-	01	-	-	-	-
751	මානෙළව				1	1	1	1	2
752	ගිඬුව වරදිවෙල				1				1
753	රංදිවෙල	-	-	01	-	-	01	01	01
754	වැලිකැටිය	-	-	01	-	-	-	01	-
755	පුටුහපුව	-	-	-	-	-	-	-	-
756	ගිඬුව	-	-	-	-	01	-	01	-
757	අම්බලගල	-	01	02	01	-	-	02	02
758	වටපාන	-	-	02	-	-	01	02	01
759	නුගේපතන	-	-	02	02	-	-	02	02
760	ගඟසිරිගම	-	-	-	-	03	-	03	-
761	මඩපොල								
762	කරල්ලියද්ද	-	-	-	01	01	01	01	02
763	කන්දේගම	-	-	-	01	01	-	01	01
764	විල් අමුණ			1	1	1	1	2	2
765	රංදෙණිය	01	-	01	-	-	-	02	-
766	උඩවෙල	01	-	-	-	-	-	01	-
767	වැල්ලෙනොට	-	-	-	-	01	-	03	02
768	රඹුක්වැල්ල	-	-	01	02	-	-	-	-
769	පහුරුගොල්ල	-	-	01	-	01	-	02	-
770	මීගහමඩිත්ත			1				1	
771	වෑගල			1	3	1	1	2	4
772	රංමුල්ල	-	-	-	01	01	-	01	01
773	උඩිස්පත්තුව	-	-	01	02	-	-	01	02
774	සිරිදිගන	01	-	-	-	-	-	01	-
775	පල්ලෙනාගේ	-	-	-	01	-	01	-	02
776	ගබ්බෙල	-	-	01	-	01	-	02	-
777	ඇඹලගම						1		1





වසම් අංක	ග්‍රාම නිලධාරී වසම	වයස							
		අවු. 0-5		අවු. 6-14		අවු. 15-18		එකතුව	
		ගැ.	පි.	ගැ.	පි.	ගැ.	පි.	ගැ.	පි.
818	බඹරගහදෙණිය				2				2
819	සදසිරි දුනුවිල		1	1				1	1
820	තැන්නලන්ද	-	-	-	-	-	-	-	-
821	මීගහලන්ද	-	-	02	02	-	-	02	02
822	වෙලපහළ								
823	මැදගම්මැද්ද	-	-	-	-	-	-	-	-
824	උඩගම්මැද්ද	-	-	-	-	-	-	-	-
826	නිතුලේමඩ	02	1	02	02	02	03	06	06
827	මාබේරියතැන්න	-	-	01	03	-	-	01	03
828	සෙනරත්වෙල	-	-	-	-	-	01	-	01
829	වැවේගම	-	-	-	01	-	-	-	01
830	ඇල්ලෙපොල	-	-	01	-	-	-	01	-
831	ගල්අම්බලම		1		1				2
832	හිප්පාපුර	3	1	4	2		1	7	4
833	අඹගහලන්ද	-	-	01	-	-	-	-	-
	එකතුව	17	19	48	57	27	32	88	103



රූප සටහන 2.9: ආබාධිතහා දිගුකාලීන රෝගවලින් පෙළෙන ළමුන් සංඛ්‍යාව

2.10 අධ්‍යාපනය ලැබීම අනුව ළමුන් සංඛ්‍යාව:-

අධ්‍යාපනය ලැබීම	අවු. 3-5		අවු.6-14		අවු. 15-18		එකතුව	
	ගැ.	පි.	ගැ.	පි.	ගැ.	පි.	ගැ.	පි.
පෙර පාසල් නොයන	611	577					611	577
පෙර පාසල් යන	5	3	-	-	-	-	5	3
පාසල් අධ්‍යාපනය ලබන			4,957	4,826	2,676	2,678	7633	7504
කඩින් කඩ පාසල් යන			21	31	14	20	35	51
පාසල් නොයන			6	11	75	90	81	101

රූප සටහන 2.10: අධ්‍යාපනය ලැබීම අනුව ළමුන් සංඛ්‍යාව

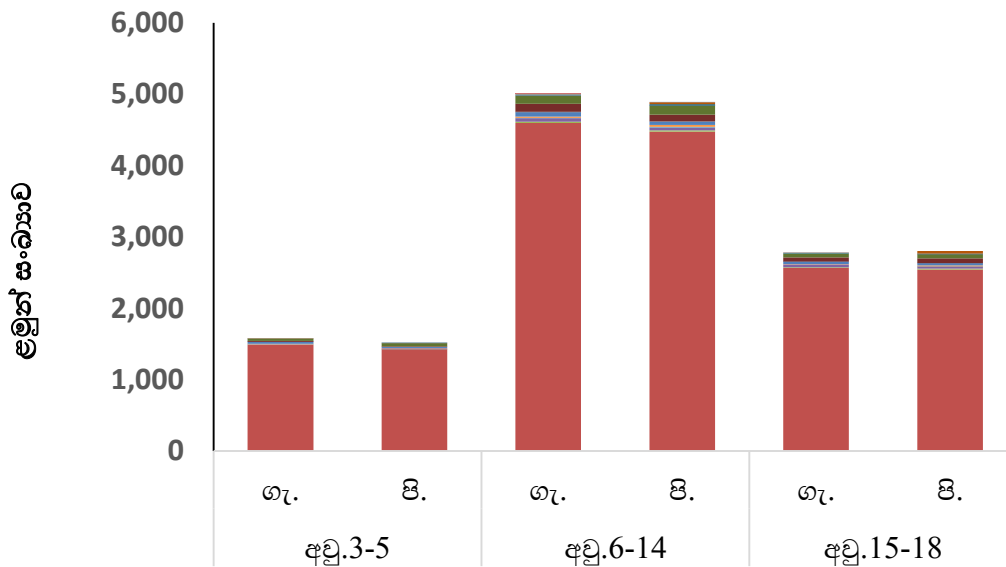
2.11 රැකවරණය ලැබීම අනුව ළමුන් සංඛ්‍යාව:-

වයස	අවු.3-5		අවු.6-14		අවු.15-18		එකතුව	
	ගැ.	පි.	ගැ.	පි.	ගැ.	පි.	ගැ.	පි.
දෙමාපියහා ඊසිටින	1,490	1,437	4,601	4,482	2,567	2,545	8,582	8,464
මවමියගිය	4	1	16	14	10	10	30	25
පියාමියගිය	5	12	52	44	39	34	96	90
මවපියාදෙදෙනාමමියගිය	0	0	2	5	0	1	2	6
මවඅතහැරගිය	6	7	21	31	5	14	32	52
පියාඅතහැරගිය	25	11	55	45	33	28	113	84
මවපියාදෙදෙනාමඅතහැරගිය	1	0	9	4	3	2	13	6
මවවිදේශගත	13	9	114	94	57	67	184	170
පියාවිදේශගත	32	47	114	123	53	56	199	226
මවපියාදෙදෙනාමවිදේශගත	0	1	1	2	0	2	1	5
සුදුසුඥාති/වෙනත් රැකවරනය ලබන	2	2	16	22	9	10	27	34
ආයතන රැකවරනය ලබන	4	0	5	27	3	34	12	61
සුදුසු රැකවරනයක් අහිමි	0	0	1	2	1	0	2	2
වෙනත්	0	0	2	0	0	0	2	0

2.12 අවදානම් තත්වයෙහි පසුවන ළමුන් පිළිබඳ තොරතුරු:-

වයස	අවු. 3-5		අවු.6-14		අවු. 15-18		එකතුව	
	ගැ.	පි.	ගැ.	පි.	ගැ.	පි.	ගැ.	පි.
අනාරක්ෂිතබව	12	6	46	23	13	13	71	42
අබණ්ඩ පාසල් අධ්‍යාපනය නොලැබීම		1	12	31	18	23	30	55
බරපතල අපයෝජනයට ලක්වීම	1		3	1	4	1	8	2
සෞඛ්‍ය හා පෝෂණ අවශ්‍යතා නොලැබීම	37	37	61	63	37	36	135	136
වෙනත්	1			1			1	1

රූප සටහන 2.12: අවදානම් තත්වය අනුව ළමුන් සංඛ්‍යාව



- දෙමාපිය භාරේ සිටින
- පියා මිය ගිය
- මව මිය ගිය
- මව පියා දෙදෙනාම මිය ගිය
- මව අතහැර ගිය
- පියා අතහැර ගිය
- මව පියා දෙදෙනාම අතහැර ගිය
- මව විදේශගත
- පියා විදේශගත
- මව පියා දෙදෙනාම විදේශගත
- සුදුසු ඥාති/වෙනත් රැකවරනය ලබන
- ආයතන රැකවරනය ලබන
- සුදුසු රැකවරනයක් අහිමි
- වෙනත්

2.13

පෙරපාසල් හා දිවා සුරැකුම් මධ්‍යස්ථානවල රැකවරණය ලබන ළමුන් පිළිබඳ තොරතුරු:-

වසම් අංක	ග්‍රාම නිලධාරිවසම	ආයතනය	ආයතන ගණන	ගුරුවරු/ පාලිකාවන් ගණන	අවුරුදු 2 ව අඩු ළමුන් ගණන		අවුරුදු 5 අඩු ළමුන් ගණන		එකතුව	
					ගැ.	පි.	ගැ.	පි.	ගැ.	පි.
740	ගෝනවල	පෙරපාසල්								
		දිවාසුරැකුම් මධ්‍යස්ථාන	1	1	4	8	6	12	10	20
741	කොටගම	පෙරපාසල්	3	3			11	13	11	13
		දිවාසුරැකුම් මධ්‍යස්ථාන	2	2	8	4	6	3	14	7
742	කුනිස්ගල	පෙරපාසල්	1	1			5	4	5	4
		දිවාසුරැකුම් මධ්‍යස්ථාන	3	3	4	5	5	3	9	8
743	ගලබඩවත්ත	පෙරපාසල්	1	2			5	6	5	6
		දිවාසුරැකුම් මධ්‍යස්ථාන								
744	නාගොල්ල	පෙරපාසල්	1	1			4	5	4	5
		දිවාසුරැකුම් මධ්‍යස්ථාන								
745	ඇල්ලියද්ද	පෙරපාසල්								
		දිවාසුරැකුම් මධ්‍යස්ථාන	1	1	2	2			2	2
746	ගල්කොටුව	පෙරපාසල්								
		දිවාසුරැකුම් මධ්‍යස්ථාන								
747	වෙරපිටිය	පෙරපාසල්	1	1			6	5	6	5
		දිවාසුරැකුම් මධ්‍යස්ථාන								
748	වෙරතැන්න	පෙරපාසල්								
		දිවාසුරැකුම් මධ්‍යස්ථාන								
749	බුලත්වත්ත	පෙරපාසල්	1	1		4	2	1	2	5
		දිවාසුරැකුම් මධ්‍යස්ථාන								
750	දුන්නින්න	පෙරපාසල්	1	2			16	18	16	18
		දිවාසුරැකුම් මධ්‍යස්ථාන								
751	මානෙළුව	පෙරපාසල්								
		දිවාසුරැකුම් මධ්‍යස්ථාන								
752	ගිඬ්ඩවවරදිවෙල	පෙරපාසල්								
		දිවාසුරැකුම් මධ්‍යස්ථාන								
753	රංදිවෙල	පෙරපාසල්	1	1			5	6	5	6
		දිවාසුරැකුම් මධ්‍යස්ථාන								
754	වැලිකැටිය	පෙරපාසල්								
		දිවාසුරැකුම් මධ්‍යස්ථාන								
755	පුටුහපුව	පෙරපාසල්	1	2			2	5	2	5
		දිවාසුරැකුම් මධ්‍යස්ථාන								
756	ගිඬ්ඩව	පෙරපාසල්	1	1			9	4	9	4
		දිවාසුරැකුම් මධ්‍යස්ථාන								
757	අම්බලගල	පෙරපාසල්								
		දිවාසුරැකුම් මධ්‍යස්ථාන								
758	වටපාන	පෙරපාසල්								
		දිවාසුරැකුම් මධ්‍යස්ථාන								
759	නුගේපතන	පෙරපාසල්								
		දිවාසුරැකුම් මධ්‍යස්ථාන								
760	ගගසිරිගම	පෙරපාසල්	1	2			16	10	16	10



වසම් අංක	ග්‍රාම නිලධාරිවසම	ආයතනය	ආයතන ගණන	ගුරුවරු/ පාලිකාවන් ගණන	අවුරුදු 2 ව අඩු ළමුන් ගණන		අවුරුදු 5 අඩු ළමුන් ගණන		එකතුව	
					ගැ.	පි.	ගැ.	පි.	ගැ.	පි.
781	බෝබැබිල	පෙරපාසල්	1	2			15	12	15	12
		දිවාසුරැකුම් මධ්‍යස්ථාන	1	1			2		2	
782	මකුල්දෙණිය	පෙරපාසල්	1	1			13	6	13	6
		දිවාසුරැකුම් මධ්‍යස්ථාන								
783	ගොඩමුන්න	පෙරපාසල්	2	2			8	3	8	3
		දිවාසුරැකුම් මධ්‍යස්ථාන								
784	මාදෙණියාවක	පෙරපාසල්	1	1			17	13	17	13
		දිවාසුරැකුම් මධ්‍යස්ථාන								
785	මහරවෙල	පෙරපාසල්	1	1			4	3	4	3
		දිවාසුරැකුම් මධ්‍යස්ථාන								
786	නිල්ගල	පෙරපාසල්								
		දිවාසුරැකුම් මධ්‍යස්ථාන	1	1			3		3	
787	පොද්දල්ගොඩ	පෙරපාසල්	2	2			20	14	20	14
		දිවාසුරැකුම් මධ්‍යස්ථාන								
788	වෙළඳරාඩ	පෙරපාසල්								
		දිවාසුරැකුම් මධ්‍යස්ථාන								
789	කටුගොඩ	පෙරපාසල්								
		දිවාසුරැකුම් මධ්‍යස්ථාන								
790	රංගලඅලුත්වත්ත	පෙරපාසල්	1	1			10	1	10	1
		දිවාසුරැකුම් මධ්‍යස්ථාන	1	1	8	3			8	3
791	රංගල	පෙරපාසල්	2	2			11	10	11	10
		දිවාසුරැකුම් මධ්‍යස්ථාන	1	2	4	3	6	7	10	10
792	ඩක්වාරිය	පෙරපාසල්	2	2			24	16	24	16
		දිවාසුරැකුම් මධ්‍යස්ථාන	1	1	4	3	7	2	11	5
793	තංගප්පුව	පෙරපාසල්	1	1			11	8	11	8
		දිවාසුරැකුම් මධ්‍යස්ථාන								
794	තර්න්ඩේල්	පෙරපාසල්								
		දිවාසුරැකුම් මධ්‍යස්ථාන								
795	බර්න්සයිඩ්	පෙරපාසල්	1	1			2	5	2	5
		දිවාසුරැකුම් මධ්‍යස්ථාන								
796	හීල්ඔය	පෙරපාසල්	1	1			1	5	1	5
		දිවාසුරැකුම් මධ්‍යස්ථාන								
797	කුරුකොහොගම	පෙරපාසල්	1	1			2	8	2	8
		දිවාසුරැකුම් මධ්‍යස්ථාන								
798	කිරිබත්තලාව	පෙරපාසල්								
		දිවාසුරැකුම් මධ්‍යස්ථාන								
799	දකුණුදොරලියද්ද	පෙරපාසල්	1	2			16	12	16	12
		දිවාසුරැකුම් මධ්‍යස්ථාන								
800	හක්මන	පෙරපාසල්								
		දිවාසුරැකුම් මධ්‍යස්ථාන								
801	රේටියගම	පෙරපාසල්								





වසම් අංක	ග්‍රාම නිලධාරිවසම	ආයතනය	ආයතන ගණන	ගුරුවරු/ පාලිකාවන් ගණන	අවුරුදු 2 ව අඩු ලමුන් ගණන		අවුරුදු 5 අඩු ලමුන් ගණන		එකතුව	
					ගැ.	පි.	ගැ.	පි.	ගැ.	පි.
822	වෙලපහළ	පෙරපාසල්	1	1			5	4	5	4
		දිවාසුරැකුම් මධ්‍යස්ථාන								
823	මැදගම්මැද්ද	පෙරපාසල්	2	2			10	8	10	8
		දිවාසුරැකුම් මධ්‍යස්ථාන								
824	උඩගම්මැද්ද	පෙරපාසල්	1	1			6	7	6	7
		දිවාසුරැකුම් මධ්‍යස්ථාන								
826	නිතුලේමඩ	පෙරපාසල්	2	2			17	12	17	12
		දිවාසුරැකුම් මධ්‍යස්ථාන								
827	මාබේරියතැන්න	පෙරපාසල්								
		දිවාසුරැකුම් මධ්‍යස්ථාන								
828	සෙනරත්වෙල	පෙරපාසල්	1	2			19	13	19	13
		දිවාසුරැකුම් මධ්‍යස්ථාන								
829	වැවේගම	පෙරපාසල්	1	1			1	2	1	2
		දිවාසුරැකුම් මධ්‍යස්ථාන								
830	ඇල්ලෙපොල	පෙරපාසල්	1	4			14	11	14	11
		දිවාසුරැකුම් මධ්‍යස්ථාන								
831	ගල්අම්බලම	පෙරපාසල්								
		දිවාසුරැකුම් මධ්‍යස්ථාන								
832	හිජ්ජාපුර	පෙරපාසල්	1	2			17	10	17	10
		දිවාසුරැකුම් මධ්‍යස්ථාන								
833	අඹගහලන්ද	පෙරපාසල්	1	3			21	16	21	16
		දිවාසුරැකුම් මධ්‍යස්ථාන								
	එකතුව	පෙරපාසල්	72	115	0	4	743	620	743	624
		දිවාසුරැකුම් මධ්‍යස්ථාන	18	23	39	34	63	52	102	86

2.14 ළමාසංවර්ධනය හා රැකවරණය වෙනුවෙන් පිහිටුවා ඇති සංවිධාන:-

වසම් අංක	ග්‍රාම නිලධාරිවසම	ආයතනවර්ගය	සංවිධානගණන	සාමාජිකයින් ගණන	ලිපිනය
742	තුනිස්ගල	ලමාසමාජ	1	24	තුනිස්ගල, ගලබඩවත්ත, රංගල
		ග්‍රාමීයලමාසංවර්ධනකමි ට්‍රි වෙනත්			
743	ගලබඩවත්ත	ලමාසමාජ	1	19	743, ගලබඩවත්තරංගල
		ග්‍රාමීයලමාසංවර්ධනකමි ට්‍රි වෙනත්			
744	නාගොල්ල	ලමාසමාජ	1	22	නාගොල්ල, ගලබඩවත්ත
		ග්‍රාමීයලමාසංවර්ධනකමි ට්‍රි වෙනත්	1	15	නාගොල්ල, ගලබඩවත්ත
			1	30	නාගොල්ල, ගලබඩවත්ත
746	ගල්කොටුව	ලමාසමාජ			
		ග්‍රාමීයලමාසංවර්ධනකමි ට්‍රි වෙනත්	1	22	ගල්කොටුව, වේරපිටිය
747	වේරපිටිය	ලමාසමාජ	1	35	සමාද්ධිලමාසමාජයවේරපිටිය
		ග්‍රාමීයලමාසංවර්ධනකමි ට්‍රි වෙනත්			
748	වේරතැන්න	ලමාසමාජ	1	30	රත්කැකුළුලමාසමාජය,වේරතැන්නවේරපිටිය
		ග්‍රාමීයලමාසංවර්ධනකමි ට්‍රි වෙනත්	1	25	වේරතැන්න, තෙල්දෙණිය
750	දුන්නින්න	ලමාසමාජ	1	60	
		ග්‍රාමීයලමාසංවර්ධනකමි ට්‍රි වෙනත්			
			1	40	
752	ගිඹඩවවරදිවෙල	ලමාසමාජ	01	40	ගිඹඩව වරදිවෙල,පුටුහපුව.
		ග්‍රාමීයලමාසංවර්ධනකමි ට්‍රි වෙනත්			
753	රංදිවෙල	ලමාසමාජ	1	49	රංදිවෙල, පුටුහපුව
		ග්‍රාමීයලමාසංවර්ධනකමි ට්‍රි වෙනත්			
754	වැලිකැටිය	ලමාසමාජ	1	35	වැලිකැටිය, පුටුහපුව
		ග්‍රාමීයලමාසංවර්ධනකමි ට්‍රි වෙනත්			
755	පුටුහපුව	ලමාසමාජ	1	15	755, පුටුහපුව
		ග්‍රාමීයලමාසංවර්ධනකමි			

වසම් අංක	ග්‍රාම නිලධාරිවසම	ආයතනවර්ගය	සංවිධානගණන	සාමාජිකයින්ගණන	ලිපිනය
		ඊ			
		වෙනත්			
756	හිඬව	ලමාසමාජ	1	30	සිරිසිදුහත්ලමාසමාජයහිඬව
		ග්‍රාමීයලමාසංවර්ධනකමි ඊ			
		වෙනත්			
757	අම්බලගල	ලමාසමාජ	1	54	මිණිමුතුලමාසමාජයඅම්බලගල
		ග්‍රාමීයලමාසංවර්ධනකමි ඊ			
		වෙනත්			
759	නුගේපතන	ලමාසමාජ	1	51	ජරතිභාලමාසමාජය, නුගේපතන, පුටුහපුටු
		ග්‍රාමීයලමාසංවර්ධනකමි ඊ			
		වෙනත්			
760	ගහසිරිගම	ලමාසමාජ	1	73	ගහසිරිගම, තෙල්දෙණිය
		ග්‍රාමීයලමාසංවර්ධනකමි ඊ			
		වෙනත්			
761	මඩපොල	ලමාසමාජ	1	20	දිලෙනතරුලමාසමාජය
		ග්‍රාමීයලමාසංවර්ධනකමි ඊ			
		වෙනත්			
762	කරල්ලියද්ද	ලමාසමාජ	1	28	මැදගම්මැද්ද, කරල්ලියද්ද
		ග්‍රාමීයලමාසංවර්ධනකමි ඊ			
		වෙනත්			
764	විල්අමුණ	ලමාසමාජ	2	60	විල්අමුණ, තෙල්දෙණිය
		ග්‍රාමීයලමාසංවර්ධනකමි ඊ	1	10	විල්අමුණ, තෙල්දෙණිය
		වෙනත්			
767	වැල්ලේතොට	ලමාසමාජ	1	15	වැල්ලේතොට, තෙල්දෙණිය
		ග්‍රාමීයලමාසංවර්ධනකමි ඊ	1	10	වැල්ලේතොට, තෙල්දෙණිය
		වෙනත්			
768	රඹුක්වැල්ල	ලමාසමාජ	1	20	සමාද්ධිලමාසමාජය, රඹුක්වැල්ල
		ග්‍රාමීයලමාසංවර්ධනකමි ඊ	1	30	රඹුක්වැල්ල, තෙල්දෙණිය
		වෙනත්			
769	පහුරුගොල්ල	ලමාසමාජ	1	58	දිලෙනතරුලමාසමාජය, පහුරුගොල්ල

වසම් අංක	ග්‍රාම නිලධාරිවසම	ආයතනවර්ගය	සංවිධානගණන	සාමාජිකයින්ගණන	ලිපිනය
		ග්‍රාමීයලමාසංවර්ධනකමිටු වෙනත්	1	10	
770	මීගහමඩිත්ත	ලමාසමාජ ග්‍රාමීයලමාසංවර්ධනකමිටු වෙනත්	1	20	මීගහමඩිත්ත, වෑගල, මෑදෑමහනුවර
772	රංමුල්ල	ලමාසමාජ ග්‍රාමීයලමාසංවර්ධනකමිටු වෙනත්	1	20	රංමුල්ල, උඩිස්පත්තුව
774	සිරිදිගන	ලමාසමාජ ග්‍රාමීයලමාසංවර්ධනකමිටු වෙනත්	1	කරියාත්මකනැන	
776	ගබ්බෙල	ලමාසමාජ ග්‍රාමීයලමාසංවර්ධනකමිටු වෙනත්	1	15	ගබ්බෙල, උඩිස්පත්තුව
778	අමුප්පිය	ලමාසමාජ ග්‍රාමීයලමාසංවර්ධනකමිටු වෙනත්	1	19	ද/බලගහතැන්න, මකුල්දෙණිය
779	උඩබාගේ	ලමාසමාජ ග්‍රාමීයලමාසංවර්ධනකමිටු වෙනත්	1	20	උඩබාගේ, මකුල්දෙණිය
780	වරදිවෙල	ලමාසමාජ ග්‍රාමීයලමාසංවර්ධනකමිටු වෙනත්	1	20	වරදිවෙල, මකුල්දෙණිය
		ලමාසමාජ ග්‍රාමීයලමාසංවර්ධනකමිටු වෙනත්	1	15	වරදිවෙල, මකුල්දෙණිය
781	බෝබැබිල	ලමාසමාජ ග්‍රාමීයලමාසංවර්ධනකමිටු වෙනත්	1	20	බෝබැබිල, මකුල්දෙණිය
783	ගොඩමුන්න	ලමාසමාජ ග්‍රාමීයලමාසංවර්ධනකමිටු වෙනත්	1	35	ගොඩමුන්න, උඩිස්පත්තුව
785	මහරවෙල	ලමාසමාජ ග්‍රාමීයලමාසංවර්ධනකමිටු වෙනත්	1	38	මහරවෙල, උඩිස්පත්තුව

වසම් අංක	ග්‍රාම නිලධාරිවසම	ආයතනවර්ගය	සංවිධානගණන	සාමාජිකයින්ගණන	ලිපිනය
786	නිල්ගල	ලමාසමාජ	1	35	දිලෙනතරුලමාසමාජය, නිල්ගල, උඩිස්පත්තුව
		ග්‍රාමීයලමාසංවර්ධනකමිටු			
		වෙනත්			
787	පොද්දල්ගොඩ	ලමාසමාජ	1	60	සමාද්ධිලමාසමාජය, උඩිස්පත්තුව
		ග්‍රාමීයලමාසංවර්ධනකමිටු			
		වෙනත්			
788	වෙළඳරාඩ	ලමාසමාජ	1	28	වෙළඳරාඩ, උඩිස්පත්තුව
		ග්‍රාමීයලමාසංවර්ධනකමිටු			
		වෙනත්			
789	කටුගොඩ	ලමාසමාජ	1	30	කටුගොඩ, පොද්දල්ගොඩ, උඩිස්පත්තුව
		ග්‍රාමීයලමාසංවර්ධනකමිටු			
		වෙනත්			
790	රංගලඅලුත්වත්ත	ලමාසමාජ	1	25	රංගලඅලුත්වත්ත, රංගල
		ග්‍රාමීයලමාසංවර්ධනකමිටු			
		වෙනත්			
792	ඩක්වාරිය	ලමාසමාජ			
		ග්‍රාමීයලමාසංවර්ධනකමිටු	1		
		වෙනත්			
796	හීල්ඔය	ලමාසමාජ	1	95	හීල්ඔයදිලෙනතරුසමාද්ධිලමාසමාජය, හීල්ඔය, උඩිස්පත්තුව
		ග්‍රාමීයලමාසංවර්ධනකමිටු			
		වෙනත්			
798	කිරිබත්තලාව	ලමාසමාජ			
		ග්‍රාමීයලමාසංවර්ධනකමිටු	1	5	කිරිබත්තලාව, උඩිස්පත්තුව
		වෙනත්			
799	දකුණුදොරලියද්ද	ලමාසමාජ	1	16	දකුණුදොරලියද්ද, මැදමහනුවර
		ග්‍රාමීයලමාසංවර්ධනකමිටු			
		වෙනත්			
800	හක්මන	ලමාසමාජ			
		ග්‍රාමීයලමාසංවර්ධනකමිටු	1	7	

වසම් අංක	ග්‍රාම නිලධාරිවසම	ආයතනවර්ගය	සංවිධානගණන	සාමාජිකයින්ගණන	ලිපිනය
		වෙනත්			
801	රේටියගම	ලමාසමාජ	1	22	මිනිමුතුලමාසමාජය, රේටියගම, උඩිස්පත්තුව
		ග්‍රාමීයලමාසංවර්ධනකමිටුව			
		වෙනත්			
802	කන්දේකුඹුර	ලමාසමාජ	1	30	සමාද්ධිකැකුලු ලමාසමාජය, කන්දේකුඹුර, මැදමහනුවර
		ග්‍රාමීයලමාසංවර්ධනකමිටුව			
		වෙනත්			
803	මැටිදෙණිය	ලමාසමාජ	1	25	මැටිදෙණිය, මැදමහනුවර
		ග්‍රාමීයලමාසංවර්ධනකමිටුව	1		මැටිදෙණිය, මැදමහනුවර
		වෙනත්			
804	හාතියල්වෙල	ලමාසමාජ	1	58	හාතියල්වෙලසමාද්ධිලමාසමාජය, වෛතලාවත්ත, මැදමහනුවර
		ග්‍රාමීයලමාසංවර්ධනකමිටුව			
		වෙනත්			
805	නමදහල	ලමාසමාජ	1	40	උඩවෙල, නමදහල, මැදමහනුවර
		ග්‍රාමීයලමාසංවර්ධනකමිටුව			
		වෙනත්			
807	රඹුක්පොත	ලමාසමාජ	1	41	රඹුක්පොත, මැදමහනුවර
		ග්‍රාමීයලමාසංවර්ධනකමිටුව			
		වෙනත්			
808	රජගල	ලමාසමාජ	1	45	රජවැල්ල, රඹුක්පොත, මැදමහනුවර
		ග්‍රාමීයලමාසංවර්ධනකමිටුව			
		වෙනත්			
809	බෝමුරේ	ලමාසමාජ	1	28	කැකුළුලමාසමාජය, මොටාමුරේ, මැදමහනුවර
		ග්‍රාමීයලමාසංවර්ධනකමිටුව			

වසම් අංක	ග්‍රාම නිලධාරිවසම	ආයතනවර්ගය	සංවිධානගණන	සාමාජිකයින්ගණන	ලිපිනය
		වෙනත්			
810	මැදමහනුවර	ලමාසමාජ	2	28	මෝටාමුරේ, මැදමහනුවර
		ග්‍රාමීයලමාසංවර්ධනකමිටු	1	12	810, මැදමහනුවර
		වෙනත්			
811	උඩතැන්න	ලමාසමාජ	1	35	උඩතැන්න, මැදමහනුවර
		ග්‍රාමීයලමාසංවර්ධනකමිටු			
		වෙනත්			
813	චතුලියද්ද	ලමාසමාජ	1	60	කැකුළුලමාසමාජය, චතුලියද්ද, මැදමහනුවර
		ග්‍රාමීයලමාසංවර්ධනකමිටු	1	50	ග්‍රාමීයලමාසංවර්ධනකමිටු, චතුලියද්ද, මැදමහනුවර
		වෙනත්			
814	මහදොරලියද්ද	ලමාසමාජ	1	20	මහදොරලියද්ද, මැදමහනුවර
		ග්‍රාමීයලමාසංවර්ධනකමිටු			
		වෙනත්			
815	අම්බාලේ	ලමාසමාජ	1	32	අම්බාල, මැදමහනුවර
		ග්‍රාමීයලමාසංවර්ධනකමිටු	1	10	අම්බාල, මැදමහනුවර
		වෙනත්			
816	මීරියගොල්ල	ලමාසමාජ	1	37	ලමාසමාජය, මීරියගොල්ල, මැදමහනුවර
		ග්‍රාමීයලමාසංවර්ධනකමිටු			
		වෙනත්			
817	පුවක්ගහදිවෙල	ලමාසමාජ	1	20	රණභංසකැකුළුලමාසමාජය, පුවක්ගහදිවෙල, මැදමහනුවර
		ග්‍රාමීයලමාසංවර්ධනකමිටු	1	22	පුවක්ගහදිවෙල, මැදමහනුවර
		වෙනත්			
818	බඹරගහදෙණිය	ලමාසමාජ	1	30	බඹරගහදෙණිය, මැදමහනුවර
		ග්‍රාමීයලමාසංවර්ධනකමිටු			
		වෙනත්			

වසම් අංක	ග්‍රාම නිලධාරිවසම	ආයතනවර්ගය	සංවිධානගණන	සාමාජිකයින්ගණන	ලිපිනය
819	සදසිරිදුනුවිල	ලමාසමාජ	1	30	සදසිරිදුනුවිල, මැදමහනුවර
		ග්‍රාමීයලමාසංවර්ධනකමිටු	1	14	සදසිරිදුනුවිල, මැදමහනුවර
		වෙනත්			
820	තැන්නලන්ද	ලමාසමාජ			
		ග්‍රාමීයලමාසංවර්ධනකමිටු	1	28	තැන්නලන්ද, මැදමහනුවර
		වෙනත්			
821	මීගහලන්ද	ලමාසමාජ	1	32	මීගහලන්ද, මැදමහනුවර
		ග්‍රාමීයලමාසංවර්ධනකමිටු	1	35	මීගහලන්ද, මැදමහනුවර
		වෙනත්			
823	මැදගම්මැද්ද	ලමාසමාජ	1	15	මැදගම්මැද්ද, සමාද්ධි
		ග්‍රාමීයලමාසංවර්ධනකමිටු			
		වෙනත්			
824	උඩගම්මැද්ද	ලමාසමාජ	1	15	සමාද්ධිකැකුළුලමාසමාජය, උඩගම්මැද්ද, වේඳිරුව, මැදමහනුවර
		ග්‍රාමීයලමාසංවර්ධනකමිටු	1	13	උඩගම්මැද්ද, වේඳිරුව, මැදමහනුවර
		වෙනත්			
827	මාබේරියතැන්න	ලමාසමාජ	1	30	මාබේරියතැන්න
		ග්‍රාමීයලමාසංවර්ධනකමිටු	1	15	මාබේරියතැන්න
		වෙනත්			
828	සෙනරත්වෙල	ලමාසමාජ			
		ග්‍රාමීයලමාසංවර්ධනකමිටු			
		වෙනත්			
829	වැවේගම	ලමාසමාජ	1	50	වැවේගම
		ග්‍රාමීයලමාසංවර්ධනකමිටු			
		වෙනත්			
833	අඹගහලන්ද	ලමාසමාජ			
		ග්‍රාමීයලමාසංවර්ධනකමිටු	1	22	
		වෙනත්			
	එකතුව	ලමාසමාජ	59	1910	
		ග්‍රාමීයලමාසංවර්ධනකමිටු	25	410	
		වෙනත්	2	70	



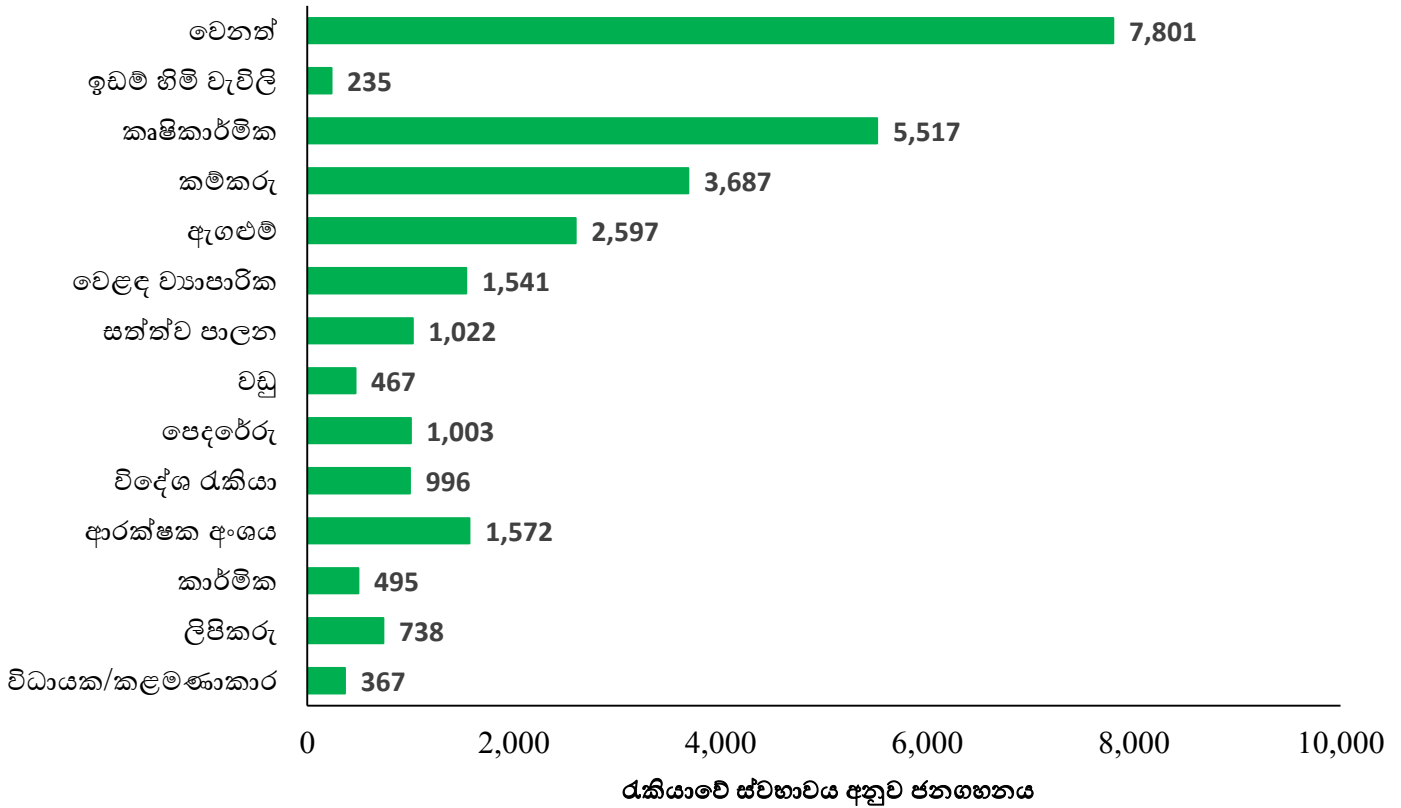
2.15 ළමුන්හා යොවනයිත් සඳහා විශේෂිත ආයතන:-

වසම් අංක	ග්‍රාම නිලධාරිවසම	ආයතන වර්ගය	සංවිධාන ගණන	ලමයින් හා යොවනයිත් ගණන	ලිපිනය
774	සිරිදිගන	ලමානිවාස	1	21	ජීවනකන්ද, ලමානිවාසය, සිරිදිගන, උඩිස්පත්තුව
		කාර්මිකවිද්‍යාල			
		විශ්ව විද්‍යාල			
		යොවුන් සේනාංක			
		සංස්කෘතිකමධ්‍යස්ථාන			
		වෙනත්			
810	මැදමහනුවර	ලමානිවාස			
		කාර්මිකවිද්‍යාල			
		විශ්ව විද්‍යාල			
		යොවුන් සේනාංක			
		සංස්කෘතිකමධ්‍යස්ථාන	1	8	නවනගරය, මැදමහනුවර
		වෙනත්			
814	මහදොරලියද්ද	ලමානිවාස			
		කාර්මිකවිද්‍යාල			
		විශ්ව විද්‍යාල			
		යොවුන් සේනාංක	1	20	මහදොරලියද්ද, මැදමහනුවර
		සංස්කෘතිකමධ්‍යස්ථාන			
		වෙනත්			
	එකතුව	ලමානිවාස	1	21	
		කාර්මිකවිද්‍යාල			
		විශ්ව විද්‍යාල			
		යොවුන් සේනාංක	1	20	
		සංස්කෘතිකමධ්‍යස්ථාන	1	8	
		වෙනත්			

3 සේවා නියුක්තිය පිළිබඳ තොරතුරු

3.1 රැකියාවේ ස්වභාවය අනුව:-

රැකියාව	සංඛ්‍යාව	රැකියාව	සංඛ්‍යාව
විධායක/කළමනාකාර	367	සන්නිවේදන	1,057
ලිපිකරු	738	වෙළඳව්‍යාපාරික	1,657
කාර්මික	495	ඇඟළුම්	2,604
ආරක්ෂක අංශය	1,572	කම්කරු	3,819
විදේශ රැකියා	996	කෘෂිකාර්මික	5,368
පෙදරේරු	1,003	ඉඩම් හිමිවැවිලි	274
වඩු	467	වෙනත්	6,061



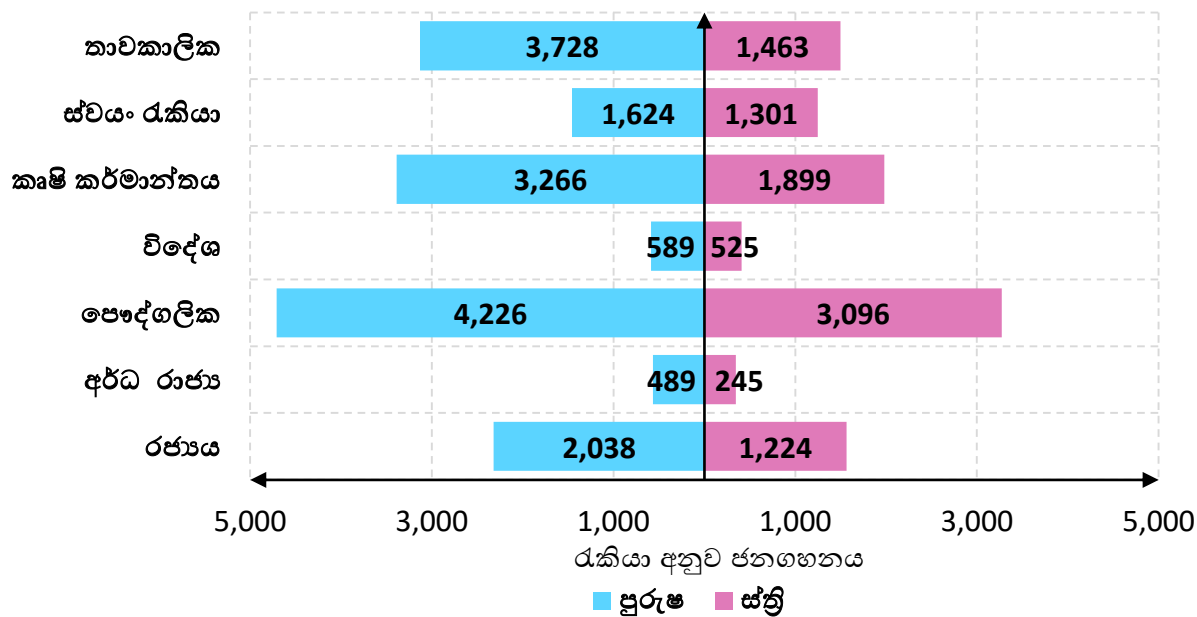
3.2 ප්‍රධාන රැකියාව අනුව ස්ත්‍රී/පුරුෂ රැකියා ගතවීම:-

ග්‍රාමනිලධාරීවසම	සේවනියුක්තිය අංශ අනුව														එකතුව	සේවා නියුක්තවඇති අඩු.16 ට අඩු ළමයි	සේවා නියුක්තවඇති අඩු.15 ට වැඩි පුද්ගලයින්
	රජය		අර්ධරාජ්‍ය		පෞද්ගලික		විදේශ		කාර්මිකව්‍යවහාර		ස්වයං-රැකියා		නාවකාලික				
	ස්ත්‍රී	පුරුෂ	ස්ත්‍රී	පුරුෂ	ස්ත්‍රී	පුරුෂ	ස්ත්‍රී	පුරුෂ	ස්ත්‍රී	පුරුෂ	ස්ත්‍රී	පුරුෂ	ස්ත්‍රී	පුරුෂ			
ගෝනවල	1	1	11	16	23	2	18	5	-	17		15	28	50	187	-	14
කොටගම	3	5	70	110	42	80	15	2	10	16	6	4	10	25	398		20
තුනිස්ගල	2	6			16	72	15	3	2	8	5	33	16	47	225		48
ගලබඩවත්ත	07	14	-	-	25	18	03	04	23	17	04	01	19	32	167	-	35
නාගොල්ල	6	14	-	3	19	23	2	1	11	20	8	14	12	24	157	-	28
ඇල්ලියද්ද	3	9	-	-	3	8	1	1	9	17	1	8	18	16	94	-	15
ගල්කොටුව	4	16	-	-	12	22	3	1	5	26	2	8	9	14	122	-	16
වේරපිටිය	11	22	-	01	04	10	01	02	15	20	30	25	65	73	286	-	85
වේරතැන්න	9	21	-	2	15	30	-	1	10	6	15	9	5	6	-	-	15
බුලත්වත්ත		11		2	38	41	7	2	38	40	3	10	41	56	289		7
දුන්නින්න	26	38	-	-	44	13	08	04	05	28	22	08	23	57	276	-	58
මානෙළව	6	37	7	8	40	44	3	3	80	90	7	7	39	65	436		51
ගිඩ්ඩව වරදිවෙල	14	22	-	03	18	09	03	02	03	05	06	32	06	38	161	-	28
රංදිවෙල	18	22	01	-	11	15	12	19	01	15	08	05	27	35	-	-	85
වැලිකැටිය	08	18	01	09	11	26	02	04	04	20	06	04	01	12	130	-	05
පුටුපුටුව	24	25	02	09	15	34	05	03	47	28	12	14	-	20	238	-	07
ගිඩ්ඩව	31	13	3	6	18	40	2	4	19	32	12	15	22	25	242		24
අම්බලගල	07	11	-	01	22	25	03	07	01	11	8	6	8	58	168	-	17
වටපාන	14	36	-	03	35	40	-	07	20	103	04	06	04	36	308	-	-
නුගේපතන	62	15	01	01	36	28	-	3	19	63	07	09	08	90	342	-	57
ගහපිටිය	32	43	-	02	52	63	02	03	43	115	12	13	05	07	392	-	-
මඩපොල	67	110	-	03	120	128	04	11	18	41	22	20	-	06	550	-	38
කරල්ලියද්ද	94	130	08	10	128	81	07	10	06	30	40	41	30	60	1172	-	368
කන්දේගම	34	38	04	09	39	46	02	08	-	03	13	47	12	58	311	1	62
විල් අමුණ	64	70	03	5	40	123	1	9	1	3	20	4	5	5	353	-	12
රංදෙණිය	39	53	03	06	27	148	08	13	03	08	11	15	08	36	378	-	12
උඩවෙල	18	24	-	01	30	64	02	02	18	67	09	05	25	35	300	-	17
වැල්ලෙනොටුව	45	44	40	38	80	85	02	13	02	03	35	28	25	50	490	-	35
රඹුක්වැල්ල	19	31	02	03	18	21	05	07	03	07	09	10	10	15	300	-	15

ග්‍රාමනිලධාරීවසම	සේවනියුක්තිය අංශ අනුව														එකතුව	සේවා නියුක්තවඇති	සේවා නියුක්තවඇති
	රජය		අර්ධරාජ්‍ය		පෞද්ගලික		විදේශ		කෘෂිකර්මාන්ත		ස්වයං-රැකියා		නාවකාලික				
	ස්ත්‍රී	පුරුෂ	ස්ත්‍රී	පුරුෂ	ස්ත්‍රී	පුරුෂ	ස්ත්‍රී	පුරුෂ	ස්ත්‍රී	පුරුෂ	ස්ත්‍රී	පුරුෂ	ස්ත්‍රී	පුරුෂ			
පහුරුගොල්ල	16	20	06	10	40	76	03	04	04	06	35	10	20	34	284	-	09
මීගහමඩිත්ත	20	27	-	01	51	34	13	02	17	72	40	95	06	35	413	-	61
වෑගල	09	15	01	04	51	39	09	03	32	22	13	03	03	12	216	-	58
රංඹුල්ල	18	20	2	3	45	58	3	4	35	34	22	25			269		35
උඩස්පත්තුව	91	102	105	135	95	110	10	05	150	200	100	30	30	50	1193	0	36
සිරිදිගන	11	7	-	3	12	28	-	3	6	8	4	3	4	24	113	-	16
පල්ලෙබාගේ	21	25	3	15	32	58	7	15	15	11	15	27	7	69	320	-	51
ගබ්බෙල	26	49	-	11	43	85	03	09	07	23	15	20	02	26	308	01	39
ඇඹලගම	13	26	01	03	36	70	01	06	20	30	02	02	10	11	233	-	-
අමුපිටිය	15	30	1	3	96	88	13	12	8	15	12	47	16	41	397	-	56
උඩබාගේ	14	23	-	01	21	42	03	01	44	51	15	02	09	59	284	-	14
වරදිවෙල	12	23	-	3	17	38	01	01	-	18	13	10	-	15	151	-	25
බෝබැබිල	17	26	-	-	94	85	08	04	03	09	09	24	35	05	319	-	15
මකුල්දෙණිය	35	20	-	-	85	89	09	08	-	04	05	01	50	85	374	-	10
ගොඩමුන්න	21	36	3	1	35	45	1	3	30	45	15	3	12	25	275	-	16
මාදෙණියාවක	16	26	2	3	13	23	4	2	7	9	4	6	8	10	133		
මහරවෙල	46	33	-	05	53	62	01	10	10	30	50	58	12	10	380	-	38
නිල්ගල	11	09	-	04	24	22	01	04	41	62	03	02	-	-	183	-	29
පොද්දල්ගොඩ	15	33	-	03	23	59	04	05	12	35	14	19	-	13	235	-	53
වෙළඳරාඩ	11	28		1	16	22	2		36	66	3	6	8	14	213		14
කටුගොඩ	10	15	-	02	33	57	01	-	30	60	04	02	-	-	214	-	20
රංගල අලුත්වත්ත	8	9			38	63	11	8	6	15	5	18	8	26	215		18
රංගල	3	1	15	32	16	6	14	8	-	29	1	24	32	95	276	-	54
ඩක්වාරිය	01	-	-	01	32	28	30	13	65	30	08	47	17	105	377	-	51
තංගප්පුව	-	-	-	-	47	18	1	1	21	21	1	2	62	72	-	-	-
ආර්න්ඩේල්	1	3	1		6	3	9	1	1	5	1	1	55	81	168		43
බර්න්සයිඩ්	-	1	23	16	1	-	6	1	1	15	1	3	6	10	84	-	10
හීල්ඔය	06	09	02	08	118	63	02	03	95	32	07	06	31	23	405	-	32
කුරුකොහොගම	22	36	-	9	29	40	01	05	31	37	18	13	02	09		-	36
කිරිබත්තලාව	10	18			20	37	3	6	65	110	13	7	6	15	310		
දකුණු	09	42	4	7	49	38	2	-	56	67	17	24	9	14	338	-	56

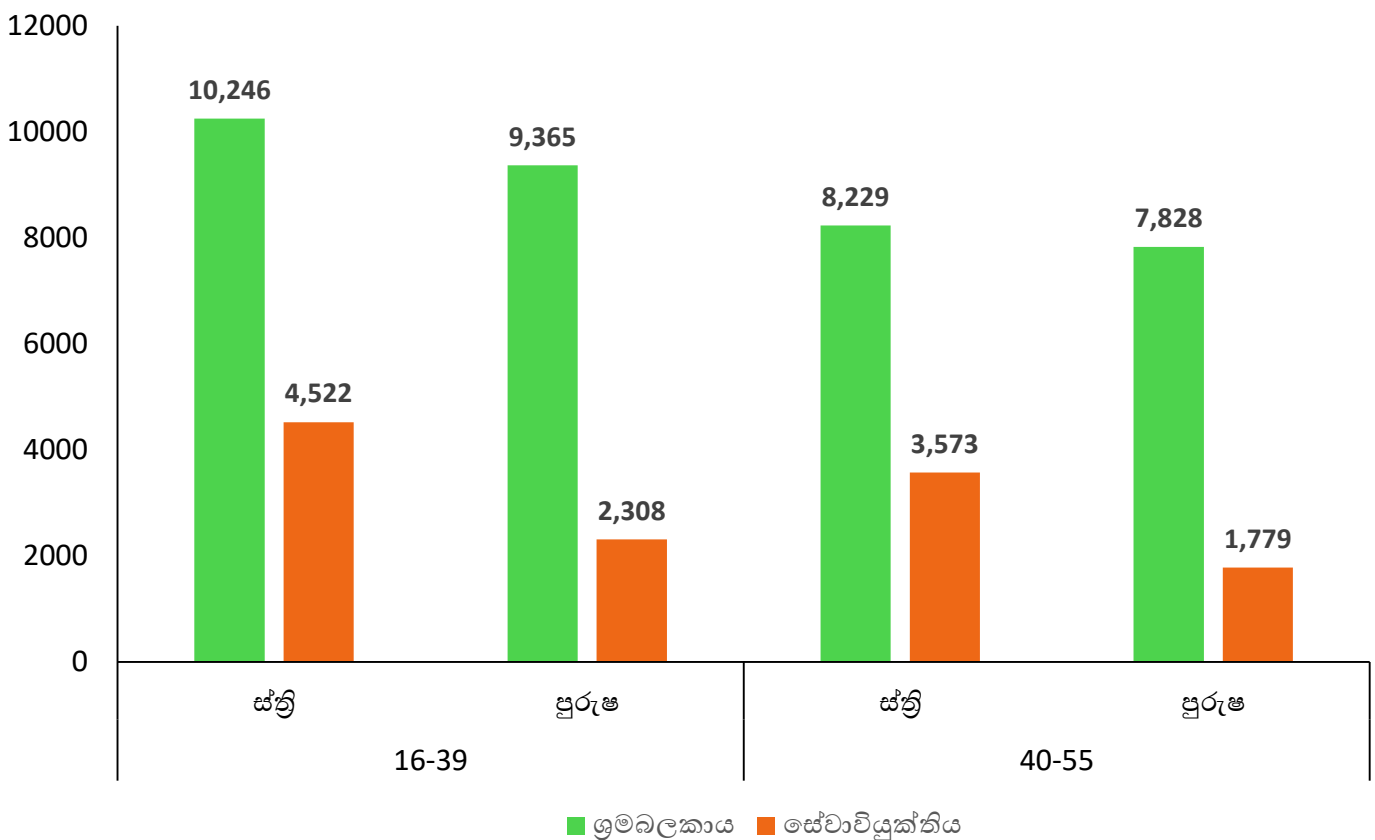
ග්‍රාමනිලධාරිවසම	සේවානියුක්තිය අංශ අනුව														එකතුව	සේවා නියුක්තව ඇති අඩු 16 ට අඩු ළමයි	සේවා නියුක්තව ඇති අඩු 55 ට වැඩි පුද්ගලයින්	
	රජය		අර්ධරාජ්‍ය		පෞද්ගලික		විදේශ		කෘෂිකර්මාන්ත		ස්වයං-රැකියා		නාවකාලික					
	ස්ත්‍රී	පුරුෂ	ස්ත්‍රී	පුරුෂ	ස්ත්‍රී	පුරුෂ	ස්ත්‍රී	පුරුෂ	ස්ත්‍රී	පුරුෂ	ස්ත්‍රී	පුරුෂ	ස්ත්‍රී	පුරුෂ				
දොරලියද්ද																		
හක්මන	8	19		4	49	32	2		26	28	7	4	9	55	243			40
රේටියගම	2	21	-	1	7	3	1	1	20	47	3	-	3	5	114	-		15
කන්දේකුඹුර	01	10	01	01	30	44	03	-	07	35	05	09	10	28	184	-		48
මැටිදෙණිය	7	22			29	51	2	3	30	41	10	17	5	10	227			55
හානියල්වෙල	09	08	-	-	70	30	17	04	-	04	04	43	90	201	480	-		50
නමදගල	25	24	01	04	40	38	05	06	09	36	03	14	10	26	241			12
මාංගොඩ	27	21	18	16	81	67	06	07	111	125	11	25	33	43	591	-		42
රඹුක්පොන	13	10		3	69	74	4	6	27	68	14	8	33	60	389			8
රජගල	3	5			38	20	10	4	11	14	22	6		30	163			20
බෝමුරේ	09	17	01	02	18	20	01	05	04	35	10	07	03	11	143	-		06
මැදමහනුවර	45	32	-	02	53	41	11	08	28	71	23	04	21	24	349	18		05
උඩකැන්න	31	52	06	07	58	35	04	05	13	18	11	17	04	05	266	-		86
මොරගහමුල	22	25	02	02	19	22	02	02	20	30	10	10	05	05	175	-		22
වතුලියද්ද	4	12	-	2	28	47	3	3	29	47	12	5	28	35	255	-		63
මහදොරලියද්ද	16	14	45	40	09	06	2	2	101	132	4	7	2	8	424	-		95
අම්බාලේ	8	20	1	-	18	67	3	6	13	146	6	75	4	15	334	-		32
මීරියගොල්ල	01	13	-	-	45	25	04	01	05	06	06	10	61	47	224	-		23
පුවක්හඳිවෙල	7	24		2	39	49	2	7	40	59	10	28	10	23	300	-		96
බඹරගහදෙණිය	7	39			8	39	11	1	100	66	15	16			302	12		10
සදසිරිදුකුවිල	13	21		2	21	29	2	5	22	59	28	14		29	245	1		78
තැන්නලන්ද	2	9			30	23	1	2	123	176		4		35	405			32
මීහලන්ද	05	02	-	-	23	36	2	3	45	96	10	6	-	10	233	-		38
වෙලපහළ	3	13		3	19	23	1		28	60	7	13		14	184			15
මැදගමමැද්ද	2	9	-	-	7	1	-	-	35	42	1	-		38	120	39		23
උඩගමමැද්ද	14	26	2	3	12	28	1	-	39	41	2	3	12	10	193	-		12
නිකුලේමඩ	16	29	4	9	30	33	81	35	11	9	113	187	169	382	1108	19		42
මාබේරියතැන්න	9	7	19	26	55	73	22	24	-	-	12	37	15	64	345	-		67
සෙනරත්වෙල	21	27	2	11	56	43	9	19	-	6	11	09	28	38	280	-		-
වැවේගම	34	21	-	02	36	45	02	01	-	04	30	23	-	-	198	12		39

ග්‍රාමනිලධාරීවසම	සේවනියුක්තිය අංශ අනුව														එකතුව	සේවා නියුක්තව ඇති අඩු වැඩි ලෙස	සේවා නියුක්තව ඇති අඩු වැඩි පුද්ගලයින්
	රජය		අර්ධරාජ්‍ය		පෞද්ගලික		විදේශ		කෘෂි කර්මාන්තය		ස්වයං රැකියා		නාවකාලික				
	ස්ත්‍රී	පුරුෂ	ස්ත්‍රී	පුරුෂ	ස්ත්‍රී	පුරුෂ	ස්ත්‍රී	පුරුෂ	ස්ත්‍රී	පුරුෂ	ස්ත්‍රී	පුරුෂ	ස්ත්‍රී	පුරුෂ			
ඇල්ලෙපොල	6	11	-	1	37	107	4	5	-	7	11	2	2	-	192	-	114
ගල් අම්බලම	9	14		4	10	32	11	33	5	10	28	10	8	93	267		54
හිජ්ජාපුර	15	6	-	3	116	381	8	57	-	-	77	147	9	150	969	-	105
අඹගහලන්ද	5	4	-	2	45	168	4	56	-	-	10	15	77	455	841	-	23
එකතුව	1,224	2,038	245	489	3,096	4,226	525	589	1,899	3,266	1,301	1,624	1,463	3,728	26,182	214	3,448



3.3 ප්‍රාදේශීය ලේකම් කොට්ඨාසයේ ග්‍රාම නිලධාරී වසම් අනුව සේවා විසුකෑනිය හා ග්‍රම බලකාය:-

ග්‍රම බලකාය (වයස අනුව)				සේවා විසුකෑනිය (වයස අනුව)				ජන්ද නිමිපුද්ගල සංඛ්‍යාව	ආබාධිතපුද්ගල සංඛ්‍යාව	දිවිනැගුමආධාර ලබන පවුල්	මහජන ආධාරලත් පවුල් සංඛ්‍යාව	වැඩි හිටිදීමනා ලත් පවුල් සංඛ්‍යාව	කාන්තා මූලිකපවුල් සංඛ්‍යාව
16-39		40-55		16-39		40-55							
ස්ත්‍රී	පුරුෂ	ස්ත්‍රී	පුරුෂ	ස්ත්‍රී	පුරුෂ	ස්ත්‍රී	පුරුෂ						
10246	9365	8229	7828	4522	2308	3573	1779	51,293	175	8,403	127	1941	-



රූප සටහන 3.3: සේවා විසුකෑනිය හා ග්‍රම බලකාය

4 නිවාස පිළිබඳ තොරතුරු:-

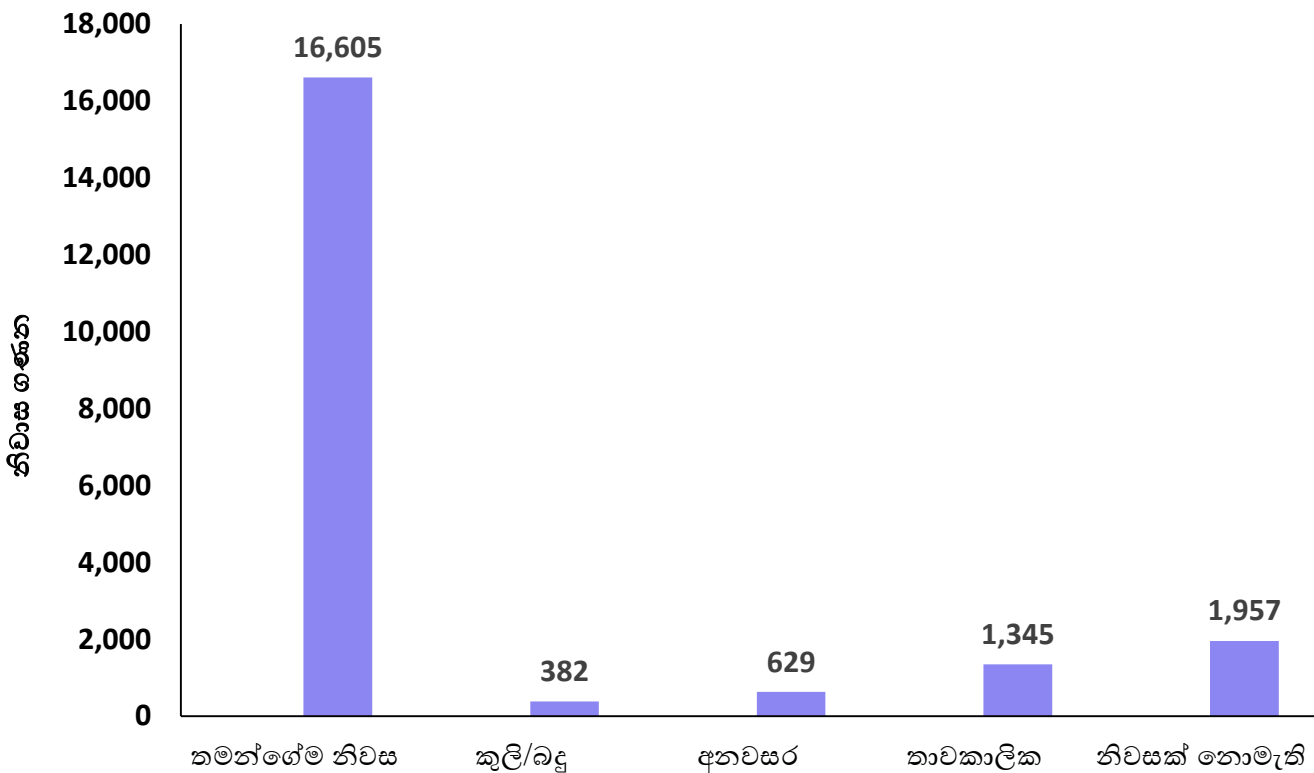
වසම් අංක	ග්‍රාම නිලධාරී වසම	තමන්ගේම නිවස	කුලී/බදු	අනවසර	තාවකාලික	නිවසක් නොමැති	එකතුව
740	ගෝනවල	14	-	-	-	114	4
741	කොටගඟ	235				49	284
742	කුනිස්ගල	99			148	8	255
743	ගලබඩවත්ත	107	-	-	-	-	107
744	නාගොල්ල	84	-	-	11	30	125
745	ඇල්ලියද්ද	53	-	-	08	-	62
746	ගල්කොටුව	81	-	-	1	-	81
747	වෙරපිටිය	134			20	01	155
748	වෙරතැන්න	98	02	-	01		101
749	බුලත්වත්ත	137	2			12	151
750	දුන්නින්න	302	01	-	-	-	303
751	මානෙළව	160				14	174
752	ගිඩ්ඩවවරදිවෙල	116	-	-	01	-	117
753	රංදිවෙල	307	-	-	04	-	311
754	වැලිකැටිය	93	-	-	-	08	101
755	පුටුහපුව	179	-	-	01	-	180
756	ගිඩ්ඩව	152	-	-	-	02	152
757	අම්බලගල	124	01	07	-	14	132
758	වටපාන	182	-	-	15	23	220
759	නුගේපතන	204	01	-	05	02	212
760	ගඟසිරිගම	327	03	-	01	-	331
761	මඩපොල	315	07	-	04	-	326
762	කරල්ලියද්ද	568	20	05	01	24	618
763	කන්දේගම	237	01	-	03	01	242
764	විල් අමුණ	317	14	2	2	6	341
765	රංදෙණිය	307	4	-	-	-	311
766	උඩවෙල	198	03		01	01	203
767	වැල්ලෙනොට	92	5 1	-	-	-	198
768	රඹුක්වැල්ල	180	-03	-		02	302
769	පහුරුගොල්ල	225	02	-	10	02	239
770	මීගහමඩිත්ත	221	02	-	05	04	232
771	වෑගල	210	-	-	03	-	213
772	රංමුල්ල	315	2	-	3	-	317
773	උඩිස්පත්තුව	473	04	-	15	-	492
774	සිරිදිගන	99	-	-	-	01	100



775	පල්ලෙබාගේ	218	-	-	01	-	-
776	ගබ්බෙල	221	-	-	05	-	226
777	ඇඹලගම	140	02	-	01	-	-
778	අමුපිටිය	133	-	-	10	77	-
779	උඩබාගේ	156	-	-	-	1	157
780	වරදිවෙල	96	-	-	-	1	97
781	බෝබැබිල	175	4	-	40	4	219
782	මකුල්දෙණිය	2 51	-	-	1	-	2 52
783	ගොඩමුන්න	180	-	-	1	-	181
784	මාදෙණියාවක	107	6	-	-	28	141
785	මහරවෙල	236	02	-	02	02	242
786	නිල්ගල	176	01	-	-	-	177
787	පොද්දල්ගොඩ	140	01	-	01	32	174
788	වෙළදරාඩ	138	-	-	-	11	149
789	කටුගොඩ	107	-	-	30	-	137
790	රංගලඅඳුන්වත්ත	150	-	-	-	1	151
791	රංගල	30	01	-	03	-	169
792	ඩක්වාරිය	64	03	148 (වතු)	03	01	219
793	තංගප්පුව	74	-	-	-	-	74
794	ඌරන්ඩෙල්	122	-	-	-	5	127
795	බර්න්සයිඩ්	10	-	-	-	-	84
796	හීල්ඔය	200	-	31	-	-	231
797	කුරුකොහොගම	134	01	-	-	-	135
798	කිරිබත්තලාව	118	3	-	5	14	140
799	දකුණුදොරලියද්ද	185	01	04	02	34	192
800	හක්මන	167	1	2	3	25	198
801	රේටියගම	147	2	-	-	-	149
802	කන්දේකුඹුර	112	-	-	-	33	145
803	මැට්දෙණිය	161	-	-	-	45	206
804	හානියල්වෙල	45	-	-	237	26	282
805	නමදගල	145	3	65	25	8	246
806	මාංගොඩ	284	03	-	-	20	287
807	රඹුක්පොත	179	12	2	8	67	268
808	රජගල	1	-	209	-	25	235
809	බෝමුරේ	124	01	-	-	-	125
810	මැදමහනුවර	232	-	14	-	28	272
811	උඩතැන්න	262	3	8	1	7	281
812	මොරගහමුල	165	2	4	2	2	173
813	වතුලියද්ද	166	-	-	-	26	192
814	මහදොරලියද්ද	217	01	-	-	02	220
815	අම්බාලේ	203	-	-	-	-	203
816	මීරියගොල්ල	62	-	-	ලයිම් 115	-	177

817	පුවක්ගහදිවෙල	272	-	-	-	30	302
818	බඹරගහදෙණිය	244		31		6	281
819	සදසිරිදුනුවිල	151	1		4	8	164
820	තැන්නලන්ද	168				6	174
821	මීගහලන්ද	209	-	-	01	11	221
822	වෙලපහළ	88				10	98
823	මැදගම්මැද්ද	109	-	-	-	-	109
824	උඩගම්මැද්ද	117	-	-	-	-	117
826	නිතුලේමඩ	614	19	30	01	73	737
827	මාබේරියතැන්න	01	-	81	137	13	232
828	සෙනරත්වෙල	224	7	-	4	-	235
829	වැවේගම	150	05	-	-	03	158
830	ඇල්ලෙපොල	239	2		3	21	265
831	ගල්අම්බලම	285	6		14	11	316
832	හිප්පාපුර	425	06	-	12	40	483
833	අඹගහලන්ද	387	10	-	02	-	399
	එකතුව	16,605	382	629	1,345	1,957	20,918

4.1 නිවාස අයිතිය පිළිබඳ තොරතුරු:-

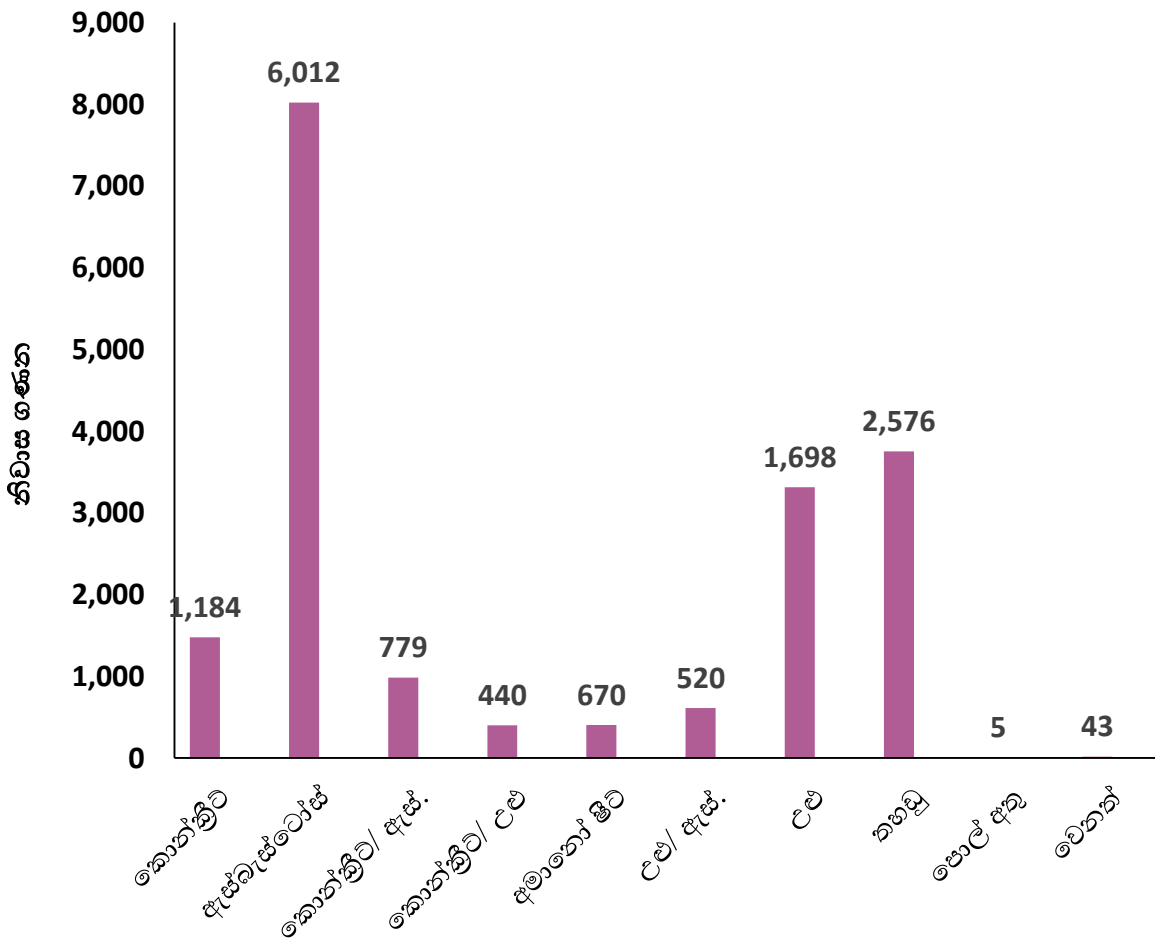


4.2 සෙවිලි මාධ්‍ය අනුව නිවාස තොරතුරු:-

වසම් අංක	ග්‍රාම නිලධාරිවසම	කොණ්ඨි	ඇස් බැස් වෙරාස්	නැති ව/වසම	නැති ව/වසම	ප්‍රාණී	නෝ	ලම/ඇස්.	ලම	නඹු	ල	වෙත
740	ගෝනවල	-	5	-	-	-	-	-	-	123	-	-
741	කොටගම		6			2				227		
742	තුනිස්ගල	4	34	3		21				175		10
743	ගලබඩවත්ත	07	85	03	-	02	-	-	-	10	-	-
744	නාගොල්ල	2	37	6	-	-	1	7	42	-	-	
745	ඇල්ලියද්ද	-	22	-	-	01	-	05	23	-	-	11
746	ගල්කොටුව	4	36	3	-	1	4	24	9	-	-	
747	වෙරපිටිය	08	67	03	03	05	05	21	44	-	-	
748	වෙරතැන්න	7	40	6	3		4	18	24			
749	බුලත්වත්ත	4	29	4	2	1	2	13	84			
750	දුන්නින්න	33	107	07	-	02	11	59	84	-	-	3
751	මානෙළුව	5	12	1			82	27	33			
752	ගිඩ්ඩවවරදිවෙල	-	79	04	-	-	-	26	07	-	-	
753	රංදිවෙල	16	62	14	04	30	07	05	180	-	-	
754	වැලිකැටිය	11	55	-	-	04	-	20	03	-	-	
755	සුටුහපුව	18	128	05	02	15	07	03	02	-	-	
756	ගිඩ්ඩව	13	51	25	09	21	12	20	01	-	-	
757	අම්බලගල	09	48	05	04	08	08	22	28	-	-	
758	වටපාන	14	136	12	04	3	6	30	15	-	-	
759	නුගේපහන	16	109	07	06	05	17	32	12	-	-	
760	ගගසිරිගම	63	153	54	19	04	10	25	03	-	-	
761	මඩපොල	71	216	12	02	02	02	12	09	-	-	
762	කරල්ලියද්ද	131	362	28	13	33	21	05	03	-	-	
763	කන්දේගම	24	121	-	-	08	06	48	36	-	-	
764	විල් අමුණ	78	196	5				42	13			1
765	රංදෙණිය	12	179	45	11	19	25	08	-	-	-	
766	උඩවෙල	09	129	02	17	08	22	10	5	-	-	
767	වැල්ලෙනොට	30	65	10	18	-	20	52	3	-	-	
768	රඹුක්වැල්ල	40	87	45	-	03	-	05	02	-	-	
769	පහුරුගොල්ල	10	150	27	-	15	-	03	13	-	-	
770	මීගහමඩිත්ත	15	78	19	05	03	27	75	10	-	-	
771	වැගල	13	108	04	-	12	-	36	50	-	-	
772	රංඹුල්ල	56	125	50	25	11	25	10	15	-	-	
773	උඩස්පත්තුව	135	211	52	15	22	15	10	32	-	-	
774	සිරිදිගන	02	16	13	9	29	12	14	5	-	-	
775	පල්ලෙනාගේ	20	95	16	10	22	6	5	45	-	-	
776	ගබ්බෙල	17	150	13	-	-	05	18	23	-	-	
777	ඇඹලගම	6	83	11		11	3	9	12	1		
778	අමුපිටිය	12	99	-	-			18	91	-	-	
779	උඩබාගේ	19	51	10	2	5	41	26	2	-	-	
780	වරදිවෙල	6	58	-	-	-	2	6	26	-	-	
781	බෝබැබිල	29	82	26	-	3	-	12	67	-	-	
782	මකුල්දෙණිය	3	75	7	10	8	5	5	139	-	-	25

වසම් අංක	ග්‍රාම නිලධාරිවසම	කොණ්ඨිව	ඇස් බැස් වෙරියා	නීති ව/ව	නීති ව/ව	ප්‍රජා නෝ ඉ	උම/ ඇස්.	උම	කණ්ඩු	උම	වෙනි
783	ගොඩමුන්න	9	129	6	4	1	24	-	8	-	-
784	මාදෙණියාවක	4	52	28	6	7	12		4		
785	මහරවෙල	15	62	09	05	10	59	62	20	-	-
786	නිල්ගල	09	78	07	03	38	04	29	09	-	-
787	පොද්දල්ගොඩ	09	88	08	-	01	09	21	06	-	-
788	වෙළඳරාඩ	9	64				2	31	32		
789	කටුගොඩ	03	69	-	-	-	-	50	16	-	-
790	රංගලඅලුත්වත්ත	2	30				8	35	77		
791	රංගල	3	24	-	-	2	-	-	140	-	-
792	ඩක්වාරිය	06	49	-	03	05		18	137	-	01
793	තංගස්සුව	01	-	-	-	-	-	-	73	-	-
794	තර්න්ඩේල්	2	12	1			2		105	-	-
795	බර්න්සයිඩ්	-	7	-	-	6	-	1	70	-	-
796	හීල්මය	-	-	-	48	25		32	08	-	-
797	කුරුකොහොගම	06	86	04	01	07	05	21	11	-	-
798	කිරිබත්තලාව	15	75	11		2		8	15		
799	දකුණුදොරලියද්ද	41	72	44	2	14	7	5	7	-	-
800	හක්මන	13	50	23	5		15	8	59		
801	රේටියගම	6	13	15	60	-	15	34	6	-	-
802	කන්දේකුඹුර	-	55	-	-	04	-	24	29	-	-
803	මැටිදෙණිය	9	113			10		5	24		
804	හානියල්වෙල	01	54	-	-	-	-	08	219	-	-
805	නමදගල	20	119	40	8	22	7	13	11	-	-
806	මාංගොඩ	40	54	-	-	45	16	64	68	-	-
807	රඹුක්පොත	11	59	14	12	9		58	38		
808	රජගල	12	83	3		12		5	95		
809	බෝමුරේ	04	08	10	13	17	11	48	14	-	-
810	මැදමහනුවර	61	110	-	-	-	-	52	9	-	-
811	උඩතැන්න	19	121	42	16	26	17	21	19	-	-
812	මොරගහමුල	10	45	10	01	5	63	87	-	-	17
813	වතුලියද්ද	12	73	15	-	01	-	60	05	-	-
814	මහදොරලියද්ද	36	46	36	36	02	23	30	06	-	-
815	අම්බාලේ	05	81	-	-	02	-	103	12	-	-
816	මීරියගොල්ල	04	36	02	-	-	-	52	83	-	-
817	සුවක්ගහදිවෙල	2	116	23	35	15	38	36	07	-	-
818	බඹරගහදෙණිය		181		22			34	38		
819	සදසිරිදුනුවිල	10	94	1		3	4	33	11		
820	තැන්නලන්ද	4	74			7		70	13		
821	මීගහලන්ද	13	154	-	-	-	-	31	7	4	-
822	වෙලපහළ		19					67	2		
823	මැදගම්මැද්ද	-	47	-	-	-	-	60	02	-	-
824	උඩගම්මැද්ද	3	23	25	20	-	10	36	-	-	-
826	නිතුලේමඩ	74	338	52	56	5	19	32	38	-	-
827	මාබේරියතැන්න	-	-	-	01	23	-	127	68	-	-
828	සෙනරත්වෙල	22	103	-	-	-		86	31	-	-
829	වැවේගම	09	101	04	-	-	03	29	12	-	-
830	ඇල්ලෙපොල	62	133	46	-	-	-	-	22	-	-
831	ගල්අම්බලම	25	111	10	8		16	112	20		3

වසම් අංක	ග්‍රාම නිලධාරිවසම	කොන්ක්‍රීට්	ඇස්බ්ලැස්ටෝස්	කැමිට්/විට්	කැමිට්/විට්	ප්ලාන්ට්/ප්ලාන්ට්	ප්ලාන්ට්/ප්ලාන්ට්	ලම්	කහඹු	පොල් අතු	වෙනත්
832	හීජ්ජාපුර	69	325	14	-	01	-	-	34	-	-
833	අඹගහලන්ද	27	141	39	-	04	-	156	31	01	-
	එකතුව	1,184	6,012	779	440	670	520	1698	2576	5	43



4.3 ග්‍රාම නිලධාරි වසම් මට්ටමින් නිවාසවල විදුලි පරිභෝජන හා ඉන්ධන භාවිතය පිළිබඳ තොරතුරු :-

අනුආකය	ග්‍රාම නිලධාරි වසම	විදුලිය ඇති	විදුලිය නැති	නිවාසඒකකයේ ව්‍යුහය					
				දර	විදුලිය	ගැස්	භූමිතෙල්	වෙනත්	ඡීව වා යු
740	ගෝනවල	123	5	88	-	40	-	-	-
741	කොටගග	223	12	235					
742	තුනිස්ගල	240	7	247		88			
743	ගලබඩවත්ත	107	-	107	-	-	-	-	-
744	නාගොල්ල	95	-	83	-	12	-	-	-
745	ඇල්ලියද්ද	62	-	62	62	03	13	-	-
746	ගල්කොටුව	81	-	58	81	5	-	-	-
747	වෙරපිටිය	148	3	140	1	12	2		
748	වෙරතැන්න	100	01	95	02	05	05	-	-
749	බුලත්වත්ත	130	9	131	2	2	4		
750	දුන්නින්න	300	03	298	-	05	-	-	-
751	මානෙළුව	158	2	145	30	25			
752	ගිඩ්ඩව වරදිවෙල	116	-	116	116	53	04	-	-
753	රංදිවෙල	307	04	253		55	03	-	-
754	වැලිකැටිය	93	01	53	-	40	-		
755	පුටුහපුව	180	-	163	02	12	03	-	-
756	ගිඩ්ඩව	149	03	142	02	08	-	-	-
757	අම්බලගල	131	01	131	131	106	01	-	-
758	වටපාන	214	06	220	214	140	06	-	-
759	නුගේපතන	199	05	201	-	02	01	-	-
760	ගගසිරිගම	330	01	298	-	47	01	-	-
761	මඩපොල	326	-	176	-	150	-	-	-
762	කරල්ලියද්ද	592	-	281	58	243	10	-	-
763	කන්දේගම	238	05	231	-	12	-	-	-
764	විල් අමුණ	331	4	134	21	180			
765	රංදෙණිය	309	02	203	03	105	-	-	-
766	උඩවෙල	200	02	167		115	-	-	-
767	වැල්ලෙකොට	198	-	90	10	98	-	-	-
768	රඹුක්වැල්ල	183	02	180	183	50	02	-	-
769	පහුරුගොල්ල	230	07	225	-	180	-	-	10
770	මීගහමඩිත්ත	230	02	198	06	27	-	01	-
771	වැගල	208	05	-	-	-	-	-	-
772	රංමුල්ල	312	5	317	290	60	-	1	-
773	උඩිස්පත්තුව	489	03	400	20	70	02	-	-
774	සිරිදිගන	99	01	85	6	8	1	-	-
775	පල්ලෙබාගේ	218	1	195	-	24	-	-	-
776	ගබ්බෙල	226	-	186	10	30	-	-	-

අනුආකය	ග්‍රාම නිලධාරි වසම	විදුලිය ඇති	විදුලිය නැති	නිවාසඒකකයේ ව්‍යුහය					
				දර	විදුලිය	ගැස්	භූමිතෙල්	වෙනත්	ඡීව වාසිය
777	ඇඹලගම	143	0	138	-	05	-	-	-
778	අමුපිටිය	215	5	179	-	41	-	-	-
779	උඩබාගේ	140	3	140	-	16	1	-	-
780	වරදිවෙල	97	-	95	-	2	-	-	-
781	බෝබැබිල	219	-	214	-	5	-	-	-
782	මකුල්දෙණිය	250	2	252	-	5	-	-	-
783	ගොඩමුන්න	180	1	181	-	50	-	-	-
784	මාදෙණියාවක	113	-	100	-	75	-	-	-
785	මහරවෙල	240	02	194	-	48	-	-	-
786	නිල්ගල	176	01	129	-	47	01	-	-
787	පොද්දල්ගොඩ	138	04	117	-	23	02	-	-
788	වෙළදරාඩ	136	2	88	5	41	4	-	-
789	කටුගොඩ	135	02	106	-	29	02	-	-
790	රංගල අලුත්වත්ත	150	2	102	-	50	-	-	-
791	රංගල	167	2	169	167	-	2	-	-
792	ඩක්වාරිය	214	05	173	-	46	-	-	-
793	තංගප්පුව	73	01	71	-	02	-	-	-
794	ආර්න්ඩේල්	112	10	114	20	22	-	-	-
795	බර්න්සයිඩ්	57	4	61	-	-	-	-	-
796	හීල්මිය	230	01	230	-	-	-	-	-
797	කුරුකොහොගම	134	01	97	05	31	02	-	-
798	කිරිබත්තලාව	124	2	120	-	26	-	-	-
799	දකුණු දොරලියද්ද	190	02	192	-	20	-	-	-
800	හක්මන	163	10	163	-	10	-	-	-
801	රේටියගම	148	1	149	-	-	-	-	-
802	කන්දේකුඹුර	110	02	107	-	05	-	-	-
803	මැට්දෙණිය	161	-	105	-	56	-	-	-
804	හාතියල්වෙල	249	20	218	16	45	-	-	-
805	නමදගල	226	14	229	60	22	03	-	-
806	මාංගොඩ	283	04	255	-	25	07	-	-
807	රඹුක්පොත	196	5	181	2	18	-	-	-
808	රජගල	195	15	210	-	-	-	-	-
809	බෝමුරේ	124	01	105	08	05	07	-	-
810	මැදමහනුවර	232	-	119	5	103	5	-	-
811	උඩතැන්න	273	8	156	92	29	4	-	-
812	මොරගහමුල	171	02	100	10	110	-	-	-
813	වතුලියද්ද	166	-	119	25	22	-	-	-

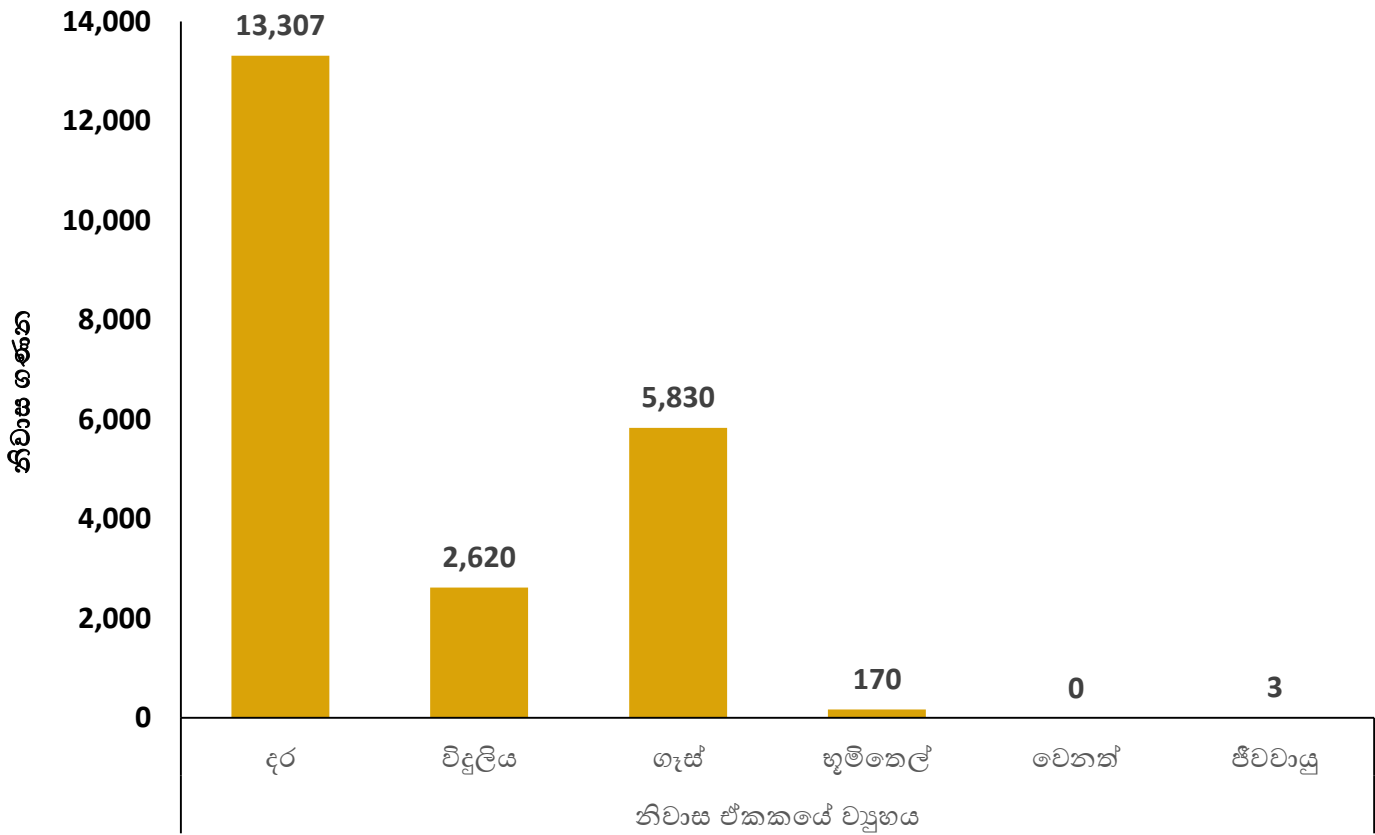
අනුආකෘතිය	ග්‍රාම නිලධාරී වසම	විදුලිය ඇති	විදුලිය නැති	නිවාසඒකකයේ ව්‍යුහය					
				දර	විදුලිය	ගැස්	භූමිතෙල්	වෙනත්	ජීව වාසිය
814	මහදොරලියද්ද	217	03	212	-	08	-	-	-
815	අම්බාලේ	202	01	-	202	-	01	-	-
816	මීරියගොල්ල	170	07	177	155	05	-	-	-
817	පුවක්ගහදිවෙල	264	08	243	03	21	05	-	-
818	බඹරගහදෙණිය	273	2	267	2	6			
819	සදසිරි දුනුවිල	150	6	148	3	5			
820	තැන්නලන්ද	167	1	168					
821	මීගහලන්ද	203	06	184	-	35	-	-	-
822	වෙලපහළ	88		88					
823	මැදගම්මැද්ද	109	-	109	-	15	-	-	-
824	උඩගම්මැද්ද	114	03	117	114	40	10	-	-
826	නිකුලේමඩ	607	07	584	-	185	-	-	-
827	මාබේරියතැන්න	196	18	218	-	01	-	-	-
828	සෙනරත්වෙල	224	03	-	-	-	-	-	-
829	වැවේගම	155	03	138	-	12	08	-	-
830	ඇල්ලපොල	260	5	226	45	21	7	-	-
831	ගල්අම්බලම	300	5	57	168	201	12		
832	හිප්පාපුර	433	10	82	34	300	27	-	-
833	අඹගහලන්ද	394	05	193	10	196	-	-	-
	එකතුව	18,600	389	13,307	2,620	5,830	170	0	3

**18,989** 

**18,600** 

රූප සටහන 4.3: විදුලිය ඇති නිවාස පිළිබඳ තොරතුරු





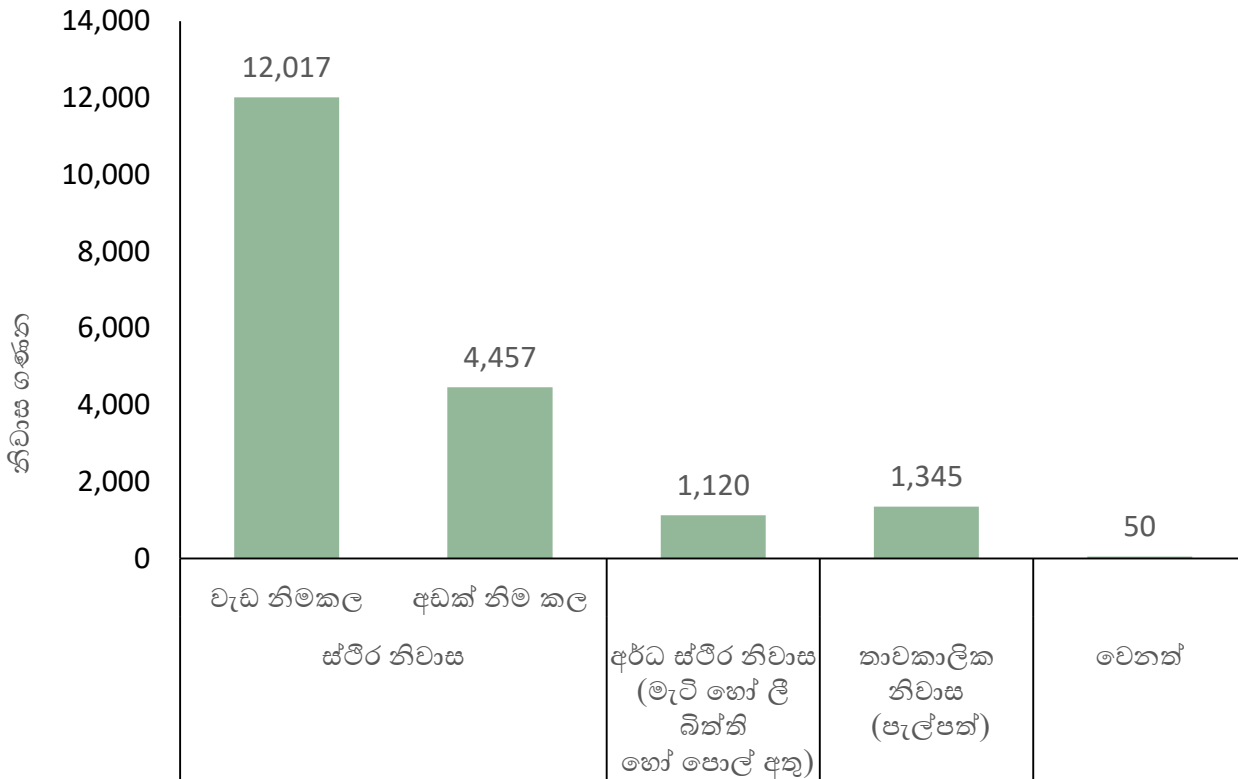
රූප සටහන 4.4: භාවිතා වන ඉන්ධන පිළිබඳ තොරතුරු

4.4 නිවාසවල ස්වභාවය :-

අනු අංකය	ග්‍රාම නිලධාරී වසම	ස්ථීරනිවාස			අර්ධ ස්ථීර නිවාස (මැටි හෝ ලී බිත්ති හෝ පොල් අතු)	තාවකාලික නිවාස (පැල්පත්)	වෙනත්	මුළු නිවාස සංඛ්‍යාව
		(ගඩොල්, සිමෙන්ති, උළු, තහඩු)						
		මුළු ගණන	වැඩනිම කල	අඩක්නිම කල				
740	ගෝනවල	128	123	5	-	-	-	128
741	කොටගග	12	4	8	223	0	-	235
742	කුනිස්ගල	86	55	31	13	148	-	247
743	ගලබඩවත්ත	106	99	07	01	-	-	107
744	නාගොල්ල	95	43	41	11	-	-	95
745	ඇල්ලියද්ද	62	21	33	05	03	-	62
746	ගල්කොටුව	81	68	12	1	-	-	81
747	වෙරපිටිය	137	19	118	14	-	-	151
748	වෙරතැන්න	100	62	40	-	-	-	102
749	බුලත්වත්ත	129	32	97	10	-	-	139
750	දුන්නින්න	303	206	97	07	-	-	-
751	මානෙළව	159	124	35	1	-	-	160
752	ගිඩ්ඩව වරදිවෙල	114	67	47	-	-	-	114
753	රංදිවෙල	311	246	65	04	-	-	311
754	වැලිකැටිය	92	60	32	01	-	-	93
755	පුටුහපුව	180	159	20	01	-	-	180
756	ගිඩ්ඩව	152	141	11	03	-	-	-
757	අම්බලගල	132	96	36	04	-	-	132
758	වටපාන	-	201	12	06	01	-	220
759	නුගේපන්න	198	133	65	05	01	-	204
760	ගගසිරිගම	331	187	238	01	-	-	331
761	මඩපොල	326	316	10	-	-	-	-
762	කරල්ලියද්ද	592	370	220	01	01	-	592
763	කන්දේගම	243	191	46	03	-	03	243
764	විල් අමුණ	330	301	29	2	2	1	335
765	රංදෙණිය	303	198	105	08	-	-	311
766	උඩවෙල	202	89	113	-	-	-	404
767	වැල්ලෙනොට	198	168	20	-	-	-	-
768	රඹුක්වැල්ල	185	185	-	-	-	-	185
769	පහුරුගොල්ල	-	-	01	5	01	-	238
770	මීගහමඩිත්ත	232	112	115	04	01	-	232
771	වෑගල	183	177	06	26	06	-	213
772	රංමුල්ල	317	250	67	05	03	-	317
773	උඩිස්පත්තුව	492	437	55	477	15	-	492

අනු අංකය	ග්‍රාම නිලධාරී වසම	ස්ථීරනිවාස			අර්ධ ස්ථීර නිවාස (මැටි හෝ ලී බිත්ති හෝ පොල් අතු)	තාවකාලික නිවාස (පැල්පත්)	වෙනත්	මුළු නිවාස සංඛ්‍යාව
		(ගඩොල්, සිමෙන්ති, උළු, තහඩු)						
		මුළු ගණන	වැඩනිම කල	අඩක්නිම කල				
774	සිරිදිගන	95	51	44	4	01	-	100
775	පල්ලෙබාගේ	219	136	62	13	01	-	219
776	ගබ්බෙල	226	202	19	05	-	-	226
777	ඇඹලගම	-	120	23	05	-	-	143
778	අමුපිටිය	215	201	14	-	5	-	220
779	උඩබාගේ	156	149	7	-	-	-	156
780	වරදිවෙල	97	95	2	-	-	-	97
781	බෝබැබිල	176	172	4	3	40	-	219
782	මකුල්දෙණිය	252	12	240	2	-	-	252
783	ගොඩමුන්න	181	173	8	-	-	-	181
784	මාදෙණියාවක	113	95	18				113
785	මහරවෙල	236	234	02	04	02	-	242
786	නිල්ගල	174	153	21	03	-	-	177
787	පොද්දල්ගොඩ	141	130	11	-	01	-	142
788	වෙළඳරාඩ	136	119	17	2			138
789	කටුගොඩ	137	127	10	-	-	-	137
790	රංගල අලුත්වත්ත	152	151	1				152
791	රංගල	169	162	4	-	3	-	169
792	ඩක්වාරිය	219	210	02	07	-	-	219
793	තංගප්පුව	74	-	-	-	-	-	74
794	ආර්න්ඩේල්	116	107	9	6			122
795	බර්න්සයිඩ්	84	58	7	-	19	-	84
796	හීල්ඔය	231	168	54	09	-	-	231
797	කුරුකොහොගම	135	69	66	03			135
798	කිරිබත්තලාව	121	111	10		5		126
799	දකුණු දොරලියද්ද	178	97	81	14	-	-	192
800	හක්මන	157	105	52	13	3		173
801	රේටියගම	149	141	8	-	-	-	149
802	කන්දේකුඹුර	112	79	33	04	-	-	112
803	මැටිදෙණිය	145	93	52	16			161
804	හානියල්වෙල	247	242	05	28	07		282
805	නමදගල	224	120	104	10	06		240

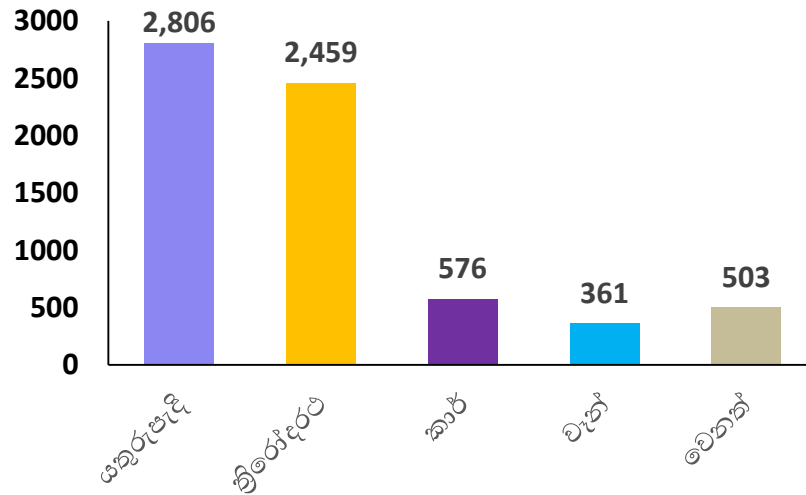
අනු අංකය	ග්‍රාම නිලධාරී වසම	ස්ථීරනිවාස			අර්ධ ස්ථීර නිවාස (මැටි හෝ ලී බිත්ති හෝ පොල් අතු)	තාවකාලික නිවාස (පැල්පත්)	වෙනත්	මුළු නිවාස සංඛ්‍යාව
		(ගඩොල්, සිමෙන්ති, උළු, තහඩු)						
		මුළු ගණන	වැඩනිම කල	අඩක්නිම කල				
806	මාංගොඩ	221	185	37	65	-	20	287
807	රඹුක්පොත	176	88	88	17	8		201
808	රජගල	96	68	28	114			210
809	බෝවුරේ	125	77	43	05	-	-	125
810	මැදමහනුවර	232	221	9	4	2	-	232
811	උඩතැන්න	281	208	44	28	1	-	281
812	මොරගහමුල	173	110	63	02	1	-	173
813	වතුලියද්ද	166	142	22	-	-	-	166
814	මහදොරලියද්ද	220	55	105	60	-	-	220
815	අම්බාලේ	203	182	18	03	-	-	203
816	මීරියගොල්ල	76	47	29	02	-	99	177
817	පුවක්ගහදිවෙල	244	18	226	19	09	-	272
818	බඹරගහදෙණිය	241	196	45	34			275
819	සදසිරි දුනුවිල	149	140	9	3	4		156
820	තැන්නලන්ද	166	140	26	2			168
821	මීගහලන්ද	164	147	17	44	01	-	209
822	වෙලපහළ	88	48	40				88
823	මැදගම්මැද්ද	109	90	14	02	-	-	109
824	උඩගම්මැද්ද	117	111	6	-	-	-	117
826	නිතුලේමඩ	589	288	301	24	01	-	614
827	මාබේරියතැන්න	209	142	67	08	02		219
828	සෙනරත්වෙල	228	178	55	2	4	-	225
829	වැවේගම	156	74	82	02	-	-	158
830	ඇල්ලෙපොල	265	210	55	3	-	-	265
831	ගල්අම්බලම	278	223	55	13	14		305
832	හිච්ඡාපුර	431	273	158	12	-	-	443
833	අඹගහලන්ද	399	254	143	-	02	-	399
	එකතුව	16,474	12,017	4,457	1,120	1,345	50	18,989



රූප සටහන 4.5: නිවාස වල ස්වභාවය පිළිබඳ තොරතුරු


4.5 වාහන පිළිබඳව :-

වර්ගය	සංඛ්‍යාව
යතුරුපැදි	2,806
ත්‍රිරෝදරථ	2,459
කාර්	576
වෑන්	361
වෙනත්	503



4.9 සන්නිවේදන පහසුකම්:-

ස්ථාවර දුරකථන පහසුකම් සහිත නිවාස සංඛ්‍යාව	අන්තර්ජාල පහසුකම් ඇති නිවාස සංඛ්‍යාව	ෆැක්ස් පහසුකම් ඇති නිවාස සංඛ්‍යාව	රූපවහිනි / ගුවන්විදුලි යන්ත්‍ර පහසුකම් ඇති නිවාස සංඛ්‍යාව
2,260	15,172	19	17,771



5. සනීපාරක්ෂක පහසුකම් :-

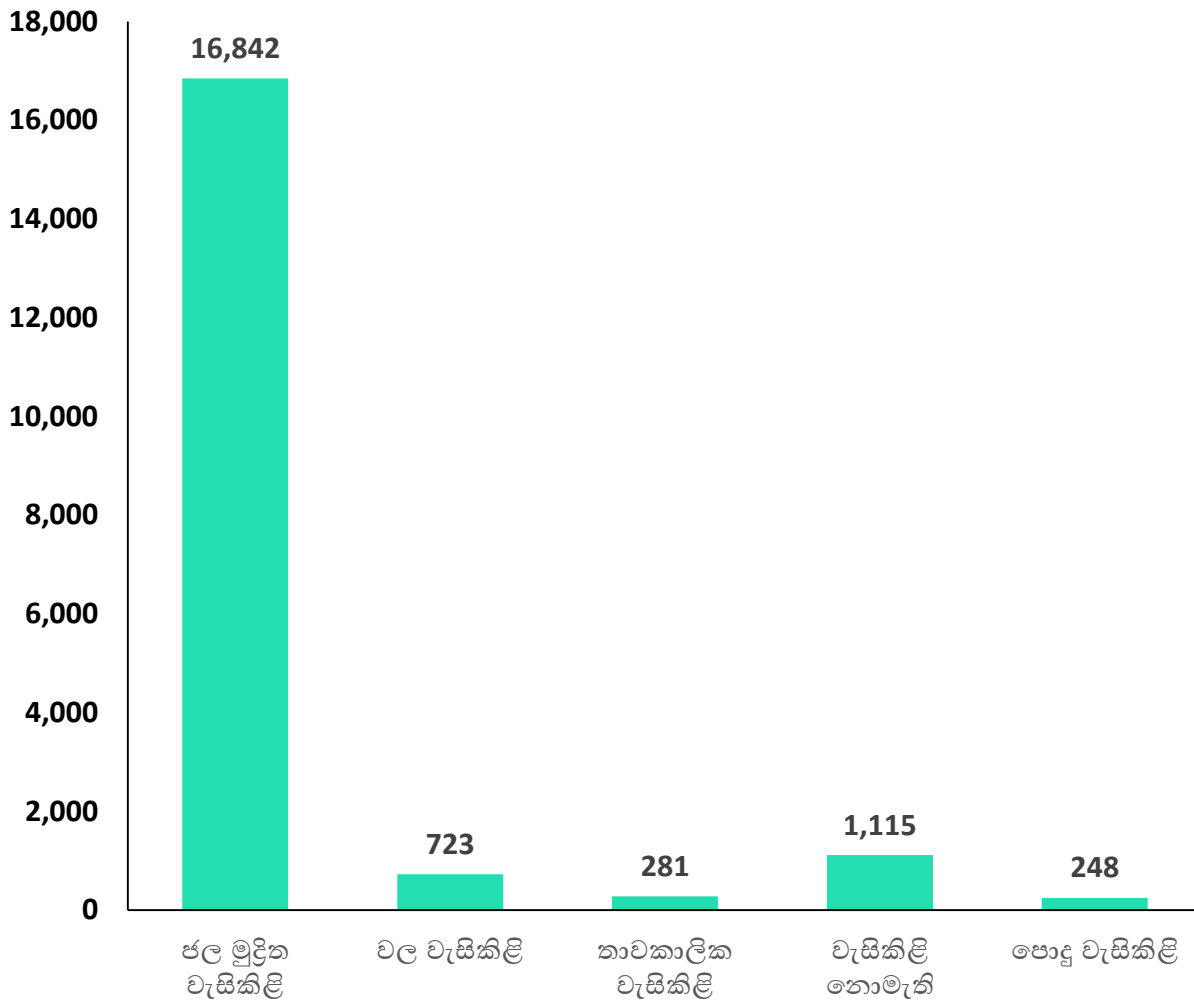
5.1 වැසිකිළි පහසුකම් :-

අනුඅංක	ග්‍රාම නිලධාරී වසම	සනීපාරක්ෂාව				
		ජල මූලික වැසිකිළි	වලවැසිකිළි	නාවකාලිකවැසිකිළි	වැසිකිළි නොමැති	පොදු වැසිකිළි
740	ගෝනවල	93	-	-	35	-
741	කොටගඟ	185	5		45	
742	තුනිස්ගල	173			74	
743	ගලබඩවත්ත	106	01	-	-	-
744	නාගොල්ල	86	-	9	-	-
745	ඇල්ලියද්ද	57	-	05	-	-
746	ගල්කොටුව	80	-	-	1	-
747	රපිටිය	128	4	14	5	
748	වේරතැන්න	97	02	01	01	-
749	බුලත්වත්ත	116	3	5	15	2
750	දුන්නින්න	316	06	02	05	-
751	මානෙළව	154	2		4	
752	ගිඩ්ඩව වරදිවෙල	109	2		3	
753	රංදිවෙල	277	-	25	09	-
754	වැලිකැටිය	86			5	
755	සුටුහපුව	173	6		5	
756	ගිඩ්ඩව	143	-	06	03	-
757	අම්බලගල	114	12	-	06	-
758	වටපාන	208	07	01	04	-
759	නුගේපතන	185	-	13	06	-
760	ගගසිරිගම	329	01	-	01	-
761	මඩපොල	323	01	02		
762	කරල්ලියද්ද	589	02	01	-	-
763	කන්දේගම	225	05	-	13	-
764	විල් අමුණ	319	9	2	5	1
765	රංදෙණිය	306	01	02	02	-
766	උඩවෙල	205	-	-	01	-
767	වැල්ලෙනොට	198	-	-	-	-



768	රඹුක්වැල්ල	181	-	-	04	-
769	පහුරුගොල්ල	200	10	5	5	-
770	මීගහමඩිත්ත	225	04	-	03	-
771	වැගල	201	04	08	-	-
772	රංමුල්ල	512	5	-	-	-
773	උඩිස්පත්තුව	480	-	5	4	3
774	සිරිදිගන	98	01	-	01	-
775	පල්ලෙබාගේ	212	-	-	7	-
776	ගබ්බෙල	218	03	03	02	-
777	ඇඹලගම	142	-	-	-	-
778	අමුපිටිය	180	12	-	25	3
779	උඩබාගේ	149	-	-	-	-
780	වරදිවෙල	96	-	1=	-	-
781	බෝබැබිල	213	-	3	3	-
782	මකුල්දෙණිය	218	7	1	10	17
783	ගොඩමුන්න	179	-	1	1	-
784	මාදෙණියාවක	106	7	-	-	-
785	මහරවෙල	226	10	02	04	-
786	නිල්ගල	174	-	01	-	02
787	පොද්දල්ගොඩ	136	-	-	06	-
788	වෙළදරාඩ	136	1	-	1	-
789	කටුගොඩ	134	-	02	01	-
790	රංගල අලුත්වත්ත	94	23	-	35	10
791	රංගල	125	-	-	33	11
792	ඩක්වාරිය	166	-	-	53	02
793	තංගප්පුව	62	-	-	12	-
794	තර්න්ඩේල්	88	4	0	30	42
795	බර්න්සයිඩ්	48	-	-	9	-
796	හීල්මය	231	168	54	09	-
797	කුරුකොහොගම	133	01	-	01	-
798	කිරිබත්තලාව	116	2	6	2	-
799	දකුණු දොරලියද්ද	168	21	01	02	-
800	හක්මන	154	7	3	9	2
801	රේටියගම	145	2	1	1	-
802	කන්දේකුඹුර	104	02	-	06	-
803	මැට්දෙණිය	147	10	-	4	-
804	හානියල්වෙල	18	194	-	55	15
805	නමදගල	119	10	17	05	-
806	මාංගොඩ	267	05	-	12	03
807	රඹුක්පොත	157	7	29	8	21

808	රජගල	165	12	5	28	36
809	බෝවුරේ	115	05	05	-	-
810	මැදමහනුවර	228	02	01	01	-
811	උඩතැන්න	272	1	1	7	
812	මොරගහමුල	165	2	2	4	-
813	වතුලියද්ද	147	17	-	02	-
814	මහදොරලියද්ද	197	25	-	03	-
815	අම්බාලේ	201	02	-	-	-
816	මීරියගොල්ල	171	-	-	06	-
817	පුවක්ගහදිවෙල	260	01	04	04	-
818	බඹරගහදෙණිය	230	7		25	13
819	සදසිරි දුනුවිල	144	2		10	
820	තැන්නලන්ද	148	8	2	10	
821	මීගහලන්ද	205	-	-	04	-
822	වෙලපහළ	86	2		-	
823	මැදගම්මැද්ද	95	09	05	-	-
824	උඩගම්මැද්ද	113	03	1	-	-
826	නිතුලේමඩ	579	17	4	13	-
827	මාබේරියතැන්න	137	-	06	76	-
828	සෙනරත්වෙල	221	4	3	-	-
829	වැවේගම	155	-	01	02	-
830	ඇල්ලෙපොල	247	3		15	
831	ගල්අම්බලම	290		8	7	4
832	හිඳ්පාපුර	405	15	08	15	-
833	අඹගහලන්ද	375	02	01	22	-
	එකතුව	16,842	723	281	1,115	248



රූප සටහන 5.1: වැසිකිළි පහසුකම් පිළිබඳ තොරතුරු

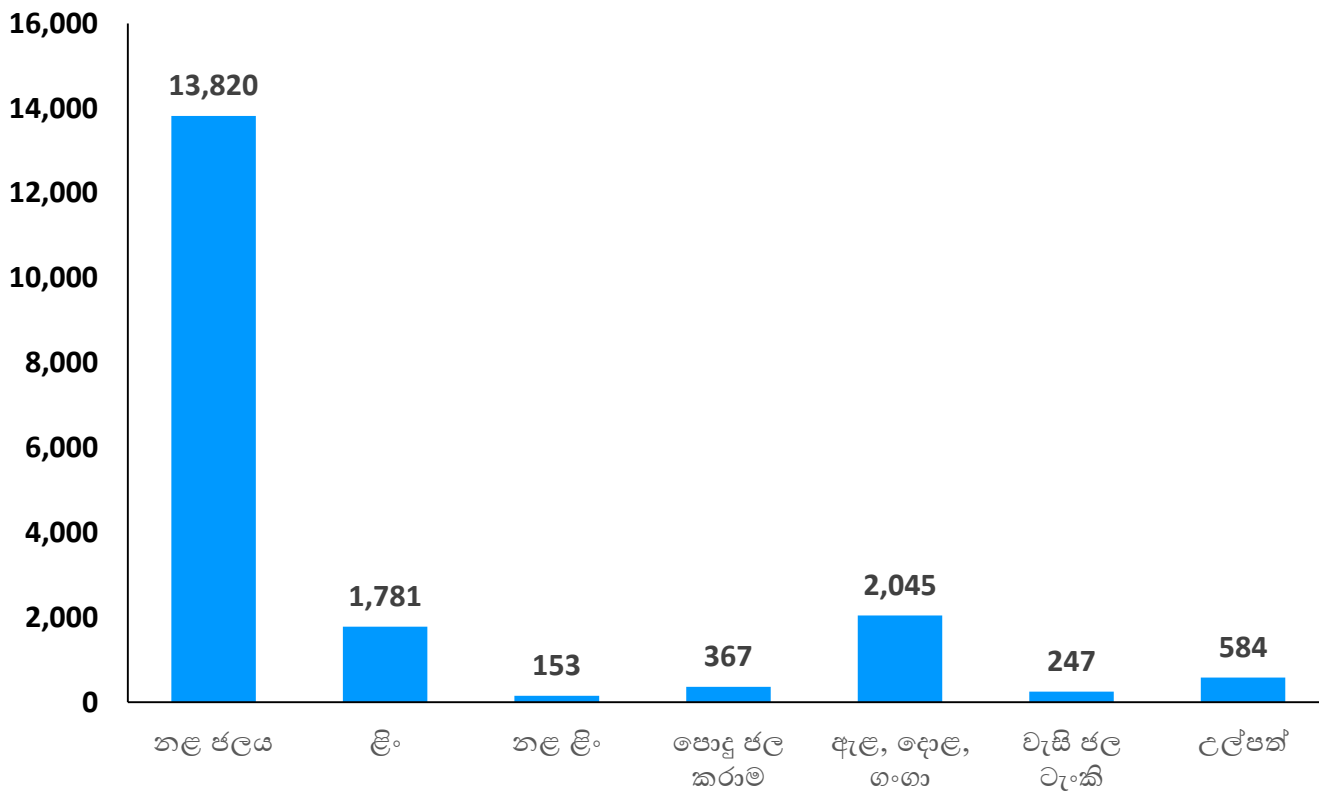
5.2 පානීය ජල පහසුකම් ලබා ගැනීම පිළිබඳ තොරතුරු නිවාස මට්ටමින් :-

අනුඅංක	ග්‍රාම නිලධාරී වසම	පානීයජල පහසුකම්						
		නළ ජලය	ලී.	නළ ලී.	පොදු ජල කරාම	ඇළ, දොළ, ගංගා	වැසි ජල වැංකි	උල්පත්
740	ගෝනවල					60		68
741	කොටගහ					235		
742	තුනිස්ගල	60						187
743	ගලබඩවත්ත	106	01	-	-	-	-	
744	නාගොල්ල	68	7	-	-	20	-	68

අනුඅංක	ග්‍රාම නිලධාරී වසම	පාතීය ජල පහසුකම්						
		නළ ජලය	ලී.	නළ ලී.	පොදු ජල කරාම	ඇළ, දොළ, ගංගා	වැසි ජල වැංකි	උල්පත්
745	ඇල්ලියද්ද	-	62	-	-	-	-	
746	ගල්කොටුව	73	6	-	-	-	-	4
747	වෙරපිටිය	113	27			11		
748	වේරතැන්න	64	11	01	03	11	-	64
749	බුලත්වත්ත	95	6			38		
750	දුන්නින්න	278	11	-	-	14	-	278
751	මානෙළව	65	45		15	35		
752	ගිඬිඬව වරදිවෙල	66	29			14	5	
753	රංදිවෙල	22	08	-	82	199	-	
754	වැලිකැටිය	18	10	2		3		58
755	පුටුහපුව	123	60	1				
756	ගිඬිඬව	138	14	-	-	-	-	
757	අම්බලගල	54	46	10	22	-	-	
758	වටපාන	209	10	01	-	-	-	
759	නුගේපන්න	189	02	-	-	-	-	
760	ගගසිරිගම	308	-	-	-	23	-	
761	මඩපොල	324		02				
762	කරල්ලියද්ද	587	02	03	-	-	-	
763	කන්දේගම	238	4	-	-	-	-	-
764	විල් අමුණ	330	2	3				
765	රංදේණිය	311	-	-	-	-	-	-
766	උඩවෙල	201	01	-	-	-	-	-
767	වැල්ලෙකොට	198	-	-	-	-	-	-
768	රඹුක්වැල්ල	183	06	02	-	-	183	-
769	පහුරුගොල්ල	215	24	-	-	-	-	-
770	මීගහමඩිත්ත	211	15	01	-	05	-	-
771	වැගල	198	15	-	-	-	-	198
772	රංමුල්ල	260	60	-	-	46	-	-
773	උඩිස්පත්තුව	460	20	01	-	11	-	-
774	සිරිදිගන	85	6	-	-	-	-	-
775	පල්ලෙබාගේ	215	02	-	-	-	-	-
776	ගබ්බෙල	220	06	-	-	-	-	-
777	ඇඹලගම	-	08	-	135	-	-	-
778	අමුපිටිය	180	40	02	-	-	-	180
779	උඩබාගේ	127	22	-	-	-	-	-
780	වරදිවෙල	51	46	-	-	-	-	-
781	බෝබැබිල	179	40	-	-	-	-	-

අනුඅංක	ග්‍රාම නිලධාරී වසම	පානීයජල පහසුකම්						
		නළ ජලය	ලී.	නළ ලී.	පොදු ජල කරාම	ඇළ, දොළ, ගංගා	වැසි ජල වැංකි	උල්පත්
782	මකුල්දෙණිය	62	7	-	-	183	-	-
783	ගොඩමුන්න	172	9	-	-	-	-	-
784	මාදෙණියාවක	110	3					
785	මහරවෙල	236	07	-	-	-	-	-
786	නිල්ගල	142	32	-	-	03	-	-
787	පොද්දල්ගොඩ	112	08	-	-	22	-	-
788	වෙළදරාඩ	96	42					
789	කටුගොඩ	135	-	-	-	02	-	-
790	රංගල අලුත්වත්ත	152						
791	රංගල	-	6	-	-	169	-	-
792	ඩක්වාරිය	17	-	-	-	202	-	-
793	තංගප්පුව	74	-	-	-	-	-	-
794	තර්න්ඩෙල්	87				35		
795	බර්න්සයිඩ්	-	2	-	-	59	-	-
796	හීල්ඔය	-	08	-	-	223	-	-
797	කුරුකොහොගම	126	09	-	-	-	-	126
798	කිරිබත්තලාව	118	5			3		
799	දකුණු දොරලියද්ද	178	09			05	-	178
800	හක්මන	147	10		16			
801	රේටියගම	140	3	-	-	6	-	140
802	කන්දේකුඹුර	103	06	-	-	03	-	103
803	මැට්දෙණිය	125	11			25		
804	හානියල්වෙල	-	-	-	65	152	68	-
805	නමදගල	216	16	-	-	220	-	-
806	මාංගොඩ	49	-	-	-	238	-	-
807	රඹුක්පොත	153	48					
808	රජගල	108	20			82		
809	බෝමුරේ	14	05	-	-	106	-	-
810	මැදමහනුවර	230	-	-	02	-	-	230
811	උඩතැන්න	273	3	-	-	5	-	-
812	මොරගහමුල	163	10	2	2	-	-	-
813	වතුලියද්ද	-	37	04	65	15	-	-
814	මහදොරලියද්ද	02	193	07	-	23	-	-
815	අම්බාලේ	113	50	40	-	-	-	-
816	මීරියගොල්ල	-	10	-	-	167	-	-

අනුඅංක	ග්‍රාම නිලධාරී වසම	පානීයජල පහසුකම්						
		නළ ජලය	ලී.	නළ ලී.	පොදු ජල කරාම	ඇළ, දොළ, ගංගා	වැසි ජල වැංකි	උල්පත්
817	පුවක්ගහදිවෙල	185	42	25	-	15	05	-
818	බඹරගහදෙණිය	61	27	2		31		154
819	සදසිරි දුනුවිල	45	109	2				
820	තැන්නලන්ද		4				164	
821	මීගහලන්ද	-	11	02	-	196	-	-
822	වෙලපහළ	68	14	1	5			
823	මැදගම්මැද්ද	-	-	02	-	109	2	-
824	උඩගම්මැද්ද	75	15	07	-	15	5	-
826	නිතුලේමඩ	586	25	03	-	-	-	-
827	මාබේරියතැන්න	152	18	-	-	-	-	-
828	සෙනරත්වෙල	238	12	-	-	-	-	-
829	වැවේගම	154	01	-	-	-	-	-
830	ඇල්ලෙපොල	264	1	-	-	-	-	-
831	ගල්අම්බලම	305						
832	හිප්පාපුර	435	-	-	-	-	-	-
833	අඹගහලන්ද	386	01	-	-	-	-	-
	එකතුව	13,820	1,781	153	367	2,045	247	584



රූප සටහන 5.2: පානීය ජල පහසුකම් පිළිබඳ තොරතුරු

6. ඉඩම් පරිහරණ:-

6.1 ඉඩම්වල විශාලත්වය:-

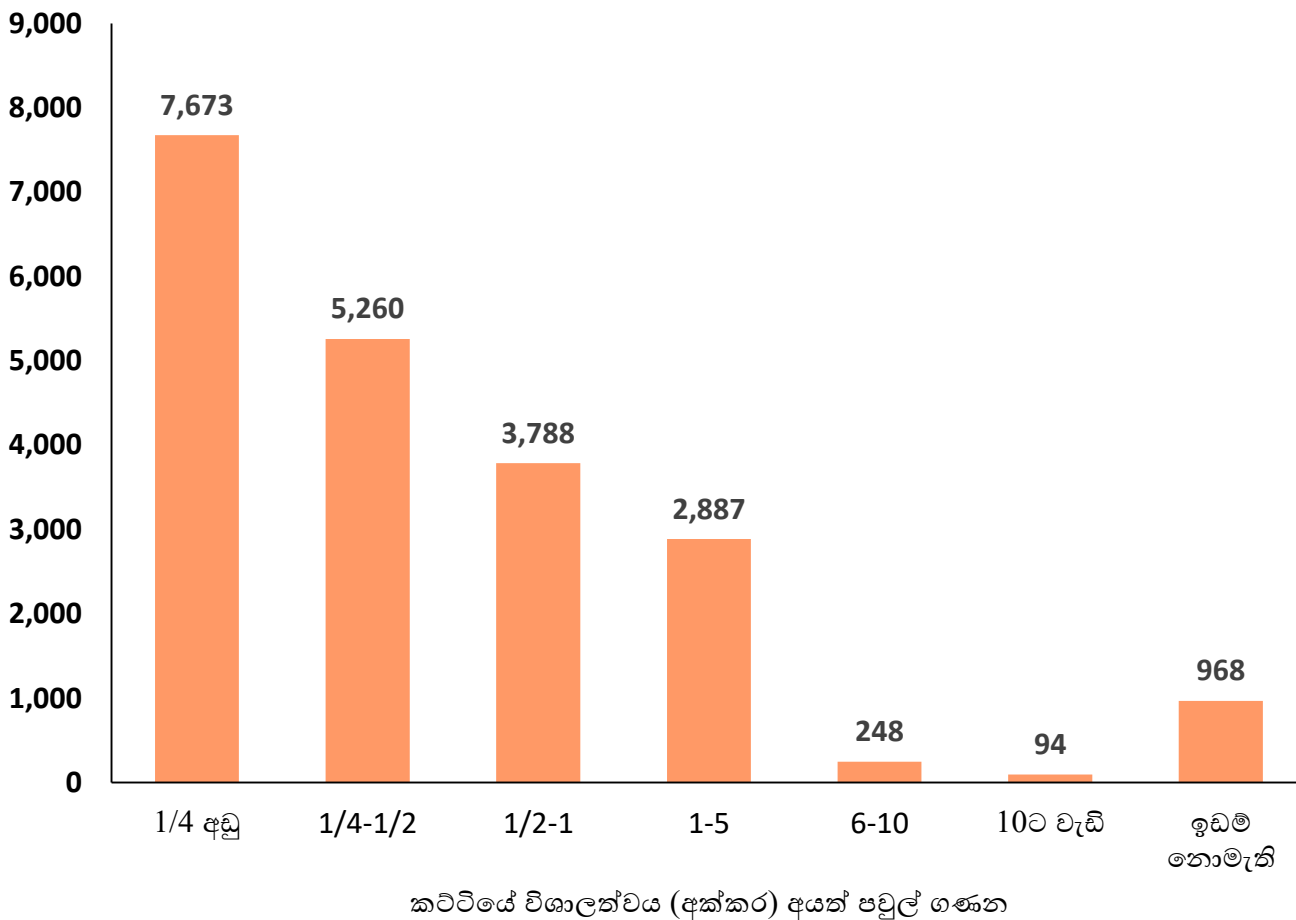
අනුඅංක	ග්‍රාම නිලධාරී වසම	කට්ටියේ විශාලත්වය (අක්කර) අයත් පවුල් ගණන						ඉඩම් නොමැති
		1/4 අඩු	1/4 - 1/2	1/2 - 1	1 - 5	6 - 10	10 ට වැඩි	
740	ගෝනවල	14	-	-	-	-	-	118
741	කොටගම	284						
742	තුනිස්ගල	202	12	40		1		
743	ගලබඩවත්ත	27	82	33	09	-	-	-
744	නාගොල්ල	15	38	24	12	7	2	27
745	ඇල්ලියද්ද	-	10	31	39	-	-	-

අනුඅංක	ග්‍රාම නිලධාරී වසම	කට්ටියේ විශාලත්වය (අක්කර) අයත් පවුල් ගණන						
		1/4 අඩු	1/4 - 1/2	1/2 - 1	1 - 5	6 - 10	10 ට වැඩි	ඉඩම් නොමැති
746	ගල්කොටුව	35	43	10	10	-	-	-
747	වෙරපිටිය	36	44	59	37	3	2	
748	වෙරකැන්න	9	27	38	44	-	-	-
749	බුලත්වත්ත	35	40	60	14	1	1	
750	දුන්නින්න	57	92	133	30	07	02	-
751	මානෙළුව	45	110	15	2	2		
752	ගිඩ්ඩව වරදිවෙල	18	53	19	29			
753	රංදිවෙල	185	45	73	105	4	-	-
754	වැලිකැටිය	29	23	22	23			4
755	පුටුහපුව	40	44	45	56	2		
756	ගිඩ්ඩව	58	65	41	12	01	-	-
757	අම්බලගල	21	14	97	10	-	01	08
758	වටපාන	51	64	31	60	01	04	-
759	නුගේපන්න	39	59	81	43	01	-	-
760	ගගසිරිගම	105	68	52	53	09	-	-
761	මඩපොල	205	74	69	10	-	-	14
762	කරල්ලියද්ද	460	75	18	12	04	01	10
763	කන්දේගම	-	18	43	14	02	02	-
764	විල් අමුණ	310	16	7	5			3
765	රංදෙණිය	169	12	25	10	01		03
766	උඩවෙල	137	58	07	-	-	-	01
767	වැල්ලෙනොට	180	10	10	-	-	-	-
768	රඹුක්වැල්ල	49	21	44	18	01	-	-
769	පහුරුගොල්ල	59	32	62	114	08	20	19
770	මීගහමඩිත්ත	39	44	106	70	-	-	-
771	වැගල	27	120	71	-	-	-	10
772	රංමුල්ල	60	87	120	35	05	08	05
773	උඩිස්පත්තුව	273	140	31	43	04	0	1
774	සිරිදිගන	10	27	36	30	03	02	-
775	පල්ලෙනාගේ	76	112	30	20	-	-	-
776	ගබ්බෙල	222	08	22	08	-	-	-
777	ඇඹලගම	64	62	63	24	-	01	-
778	අමුපිටිය	56	80	6	3	-	1	96
779	උඩබාගේ	13	94	36	16	-	-	01
780	වරදිවෙල	40	32	15	23	1	1	-
781	බෝබැබිල	87	42	45	44	19	-	3



අනුඅංක	ග්‍රාම නිලධාරී වසම	කට්ටියේවිශාලත්වය (අක්කර) අයත් පවුල් ගණන						
		1/4 අඩු	1/4 - 1/2	1/2 - 1	1 - 5	6 - 10	10 ට වැඩි	ඉඩම් නොමැති
782	මකුල්දෙණිය	9	28	28	16	-	-	140
783	ගොඩමුන්න	21	38	57	85	1	-	1
784	මාදෙණියාවක	7	39		95			
785	මහරවෙල	49	112	70	20	08	04	02
786	නිල්ගල	157	29	13	8	-	-	14
787	පොද්දල්ගොඩ	53	37	30	34	-	-	20
788	වෙළඳරාම	35	36	48	24	6		
789	කටුගොඩ	60	62	16	22	-	-	-
790	රංගල අලුත්වත්ත	151						
791	රංගල	166	-	2	-	1	-	-
792	ඩක්වාරිය	219	-	-	-	-	-	-
793	තංගප්පුව	-	-	-	-	-	-	90
794	ඌරන්ඩේල්	2	2					123
795	බරන්සයිඩ්	67	-	-	1	-	-	-
796	හීල්මය	28	58	89	14	-	-	-
797	කුරුකොහොගම	28	44	54	21	-	-	-
798	කිරිබත්තලාව	23	48	51	18			
799	දකුණු දොරලියද්ද	13	91	34	44	1	1	6
800	හක්මන	41	25	39	42	3	4	44
801	රේටියගම	60	70	4	5	1	1	2
802	කන්දේකුඹුර	04	21	43	15	01	10	-
803	මැට්ටේණිය	39	51	92	23	1		
804	හානියල්වෙල	287	30	33	05	-	-	-
805	නමදගල	111	36	44	23	-	-	27
806	මාංගොඩ	96	51	33	107	-	-	20
807	රඹුක්පොත	10	71	81	70	5	1	30
808	රජගල	54	65	46	51		1	18
809	බෝමුරේ	41	78	09	08	-	-	-
810	මැදමහනුවර	95	104	48	39	-	-	-
811	උඩතැන්න	48	139	76	17	-	-	22
812	මොරගහමුල	30	122	34	13	-	-	-
813	වතුලියද්ද	27	35	60	57	13	-	-
814	මහදොරලියද්ද	21	80	353	86	11	02	01
815	අම්බාලේ	23	49	34	40	03	02	-
816	මීරියගොල්ල	08	12	52	-	-	01	99

අනුඅංක	ග්‍රාම නිලධාරී වසම	කට්ටියේවිභාලත්වය (අක්කර) අයත් පවුල් ගණන						
		1/4 අඩු	1/4 - 1/2	1/2 - 1	1 - 5	6 - 10	10 ට වැඩි	ඉඩම් නොමැති
817	පුවක්ගහදිවෙල	20	75	60	109	13	03	03
818	බඹරගහදෙණිය	60	68	50	93	7	3	
819	සදසිරි දුනුවිල	23	45	24	63	7	1	1
820	තැන්නලන්ද	4	36	21	97	16		
821	මීගහලන්ද	15	116	83	07	-	-	-
822	වෙලපහළ	4	7	16	62	9		
823	මැදගම්මැද්ද	29	23	3	91	10	2	-
824	උඩගම්මැද්ද	-	66	68	70	-	-	-
826	නිතුලේමඩ	99	426	78	32	-	-	57
827	මාබේරියතැන්න	01	-	-	-	-	-	231
828	සෙනරත්වෙල	40	67	56	52	41	-	06
829	වැවේගම	62	46	34	29	-	-	06
830	ඇල්ලෙපොල	59	198	11	-	1	-	4
831	ගල්අම්බලම	268		35	5	8		
832	හිඪ්පාපුර	401	03	01	-	-	-	06
833	අඹගහලන්ද	370	03	04	-	-	-	05
	එකතුව	7,673	5,260	3,788	2,887	248	94	968



රූප සටහන 6.1: ඉඩම්වල පිළිබඳ තොරතුරු

6.2 ඉඩම්

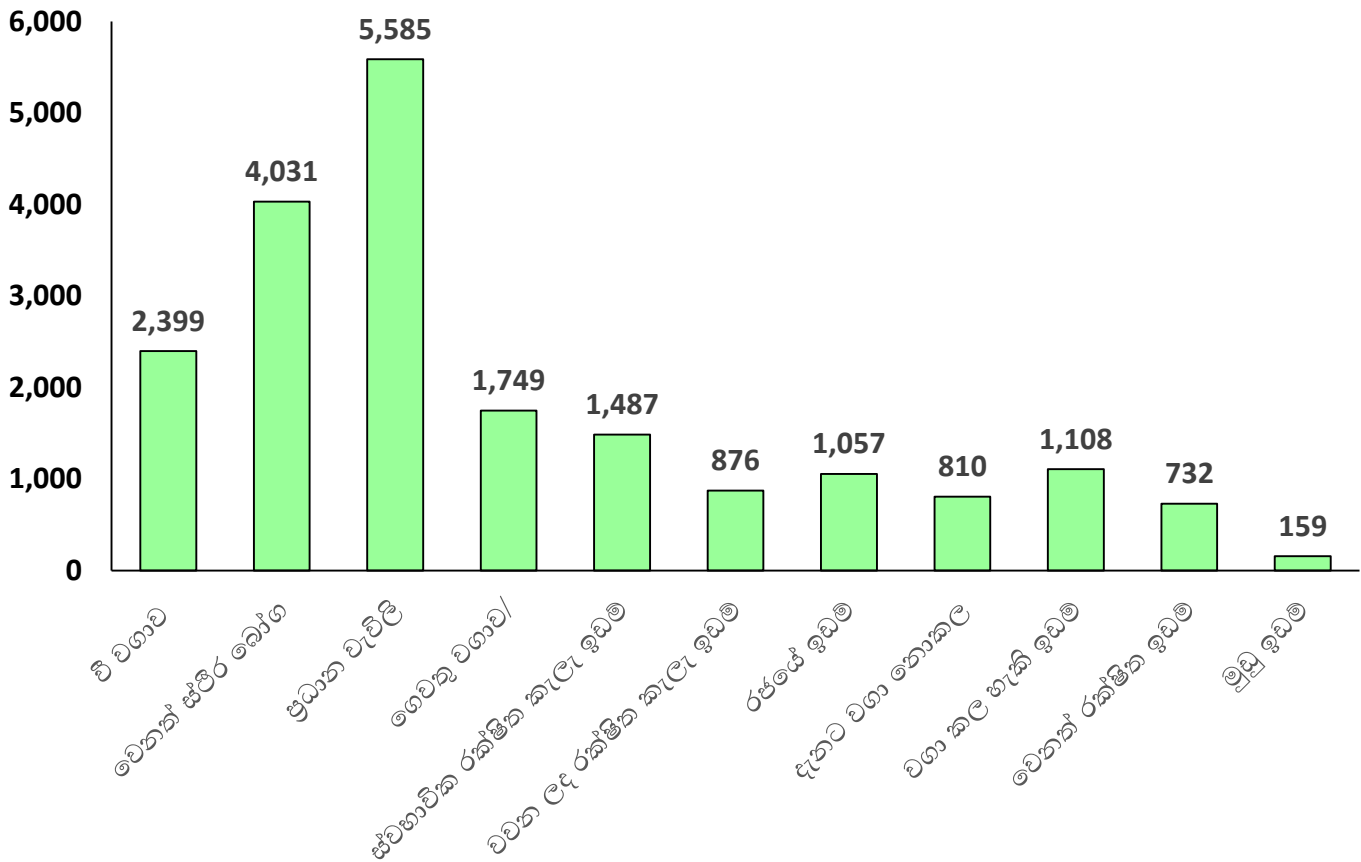
පරිභෝජනය:- (අක්කර)

අනුආකෘතිය	ග්‍රාම නිලධාරී වසම	ඒ වගාව	වෙනත් ස්ථීරබෝග	ප්‍රධානවැවිලි	ගෙවතු වගාව/	ස්වභාවික රක්ෂිත කැලෑ ඉඩම්	වවන ලද රක්ෂිත කැලෑ ඉඩම්	රජයේ ඉඩම්	දැනට වගානොකල	වගා කල හැකි ඉඩම්	වෙනත් රක්ෂිත ඉඩම්	මුළු ඉඩම්	එකතුව
740	ගෝනවල	-	-	421	8	115	-	2	-	-	40	-	
741	කොටගහ			685	2	56	40						783
742	තුනිස්ගල		18	192	6	75						6	297
743	ගලබඩවත්ත	20	76	19	10	12.65	-	-	01	01	-	-	139.65
744	නාගොල්ල	8	60	100	05	-	50	-	15	9	14.5	-	261.5
745	ඇල්ලියද්ද	31	79	58	08	-	-	02	19	19	-	05	223

අනුආකෘතිය	ග්‍රාම නිලධාරී වසම	බි වගාව	වෙනත් ස්ථිර බෝග	ප්‍රධාන වැව්	ගෙවතු වගාව/	ස්වභාවික රක්ෂිත කැලඹුණු	වවන ලද රක්ෂිත කැලඹුණු	රජයේ ඉඩම්	දැනට වගා නොකර	වගා කළ හැකි ඉඩම්	වෙනත් රක්ෂිත ඉඩම්	මුළු ඉඩම්	එකතුව
746	ගල්කොටුව	15						0.1					15.1
747	වේරපිටිය	10	45	149	18								222
748	වේරතැන්න		55		25				6	6			92
749	බුලත්වත්ත	11	102	319	2								434
750	දුන්නින්න	42.03	6.5	210		4		4				4	270.5
751	මානෙළුව	12	90		20			25		57			204
752	ගිඬුව වරදිවෙල	19	125	3	1			2					150
753	රංඳිවෙල	5	75	374	3			2					459
754	වැලිකැටිය	1	60	20	5	3			4	4			97
755	පුටුහපුව	20	2	49	132				29	20			252
756	ගිඬුව	45	20	4									69
757	අම්බලගල		70	5.9	25.8		3.5	0.01	25	25			155.2
758	වටපාන	34	85	65	12			3	7	4			210
759	නුගේපතන	4	97	1.5	2			1		78			183.5
760	ගගසිරිගම	21	142		10			0.25			40		213.3
761	මඩපොල	11.1	3	12				20	4				50.1
762	කරල්ලියද්ද	1.2	2	3	12				2	1	2	5	28.2
763	කන්දේගම	11	255		5								271
764	විල් අමුණ	3	42	12	2			15			4		78
765	රංදෙණිය	7	250	5	7					2			271
766	උඩවෙල	59			2								61
767	වැල්ලෙතොට	1	2		3		1	8.5					15.5
768	රඹුක්වැල්ල	7			119			37	5				168
769	පහුරුගොල්ල				136								136
770	මීගහමඩිත්ත	2	10	30	20	32		31					125
771	වැගල	14			268	10	61				2		355
772	රංමුල්ල	21	55	107	55	30		3				8	279
773	උඩිස්පත්තුව	1	90		7		1	2	1	1	0.25		103.3
774	සිරිදිගන	15.25	144	2	4	44							209.25
775	පල්ලෙබාගේ	2		1	5	45							53
776	ගබ්බෙල		2	91	142								235
777	ඇඹිලගම												
778	අමුපිටිය		80	125	3			2	2	2	0.5		214.5
779	උඩබාගේ	2	88	11	2				14	14			131
780	වරදිවෙල	40	15		137			2	14.6				208.6

අනු අංකය	ග්‍රාම නිලධාරී වසම	බි වගාව	වෙනත් ස්ථිර බෝග	ප්‍රධාන වැව්ලි	ගෙවතු වගාව/	ස්වභාවික රක්ෂිත කැලෑ ඉඩම්	වවන ලද රක්ෂිත කැලෑ ඉඩම්	රජයේ ඉඩම්	දැනට වගා නොකර	වගා කල හැකි ඉඩම්	වෙනත් රක්ෂිත ඉඩම්	මුළු ඉඩම්	එකතුව
781	බෝබැබිල	1	25										26
782	මකුල් දෙණිය		45	297	0.5			15	15				372.5
783	ගොඩමුන්න	4	135	45	3			4					191
784	මාදෙණියාවක	55	45	10			4						114
785	මහරවෙල	18	10	12	67			11		20			138
786	නිල්ගල	30	20.1	1.25	0.25				9	6			66.6
787	පොද්දල්ගොඩ	77	92	4	3			1.2		16			193.2
788	වෙළදරාඩ	35	210	3	8			9					265
789	කටුගොඩ	40		9									49
790	රංගල අලුත්වත්ත			240	1	82					3		326
791	රංගල			251	9	50.82	0.5				16.9		328.3
792	ඩක්වාරිය			180	2	10				21	2		215
793	තංගප්පුව			160		100							260
794	ඌරන්ඩේල්		8	70	2	100		80					260
795	බර්න්සයිඩ්			35	1		20		6				62
796	හීල්ඔය	86	8	3	3	14		35	16	293			458
797	කුරුකොහොගම	75	76		12								163
798	කිරිබත්තලාව	27.2			4	24		0.1					55.3
799	දකුණු දොරලියද්ද	36	2	35	5	8				1	3		90
800	හක්මන	79	25	248	7	80	240			5		4	688
801	රේටියගම	48	9	12	10				8	112			199
802	කන්දේකුඹුර	49	40	207	2	40		15	135		10	10	508
803	මැටිදෙණිය	76	20		11	13.25		1	12	43		2	178.3
804	හානියල්වෙල	2	5	102	1	70		152	98	12			442
805	නමදගල	80	40	30	20	19		105	35	20	19		368
806	මාංගොඩ	58	188		18	16	96.6						376.6
807	රඹුක්පොත	27	53	21	2	28			3	2			136
808	රජගල		65	44	20	60		110	50	80	50	82	561
809	බෝමුරේ	81	8		15	10							114
810	මැදමහනුවර	65	21		15	5.6	2						108.6
811	උඩතැන්න	3	10		5			62					80
812	මොරගහමුල	28	65	50	7	2.5	1						153.5
813	වතුලියද්ද												
814	මහදොරලියද්ද	210	100	14	190				55	86			655
815	අම්බාලේ	108	83			2							193

අනුආකෘතිය	ග්‍රාම නිලධාරී වසම	බි වගාව	වෙනත් ස්ථිර බෝග	ප්‍රධාන වැව්	ගෙවතු වගාව/	ස්වභාවික රක්ෂිත කැල ඉඩම්	වවන ලද රක්ෂිත කැල ඉඩම්	රජයේ ඉඩම්	දැනට වගා නොකල	වගා කල හැකි ඉඩම්	වෙනත් රක්ෂිත ඉඩම්	මුළු ඉඩම්	එකතුව
816	මීරියගොල්ල	11			4	40					404		459
817	පුවක්ගහදිවෙල	35	218	35	30	17	5		18	127		15	500
818	බඹරගහදෙණිය	76		75	12	125	77	113		13			491
819	සදසිරි දුනුවිල	54.75	50		4	1	47	77	1	1	50	1	286.8
820	තැන්නලන්ද	38	12	120	17		238						425
821	මීගහලන්ද	40	2	12	2.5	10					5		71.5
822	වෙලපහළ	86			3								89
823	මැදගම්මැද්ද	50	4	10	3			20			99		186
824	උඩගම්මැද්ද	133	8		5	94	38		3	10			291
826	නිතුලේමඩ		102	7	6	50		30					195
827	මාබේරියතැන්න		6	220					200				426
828	සෙනරත්වෙල				6						3.25		9.25
829	වැවේගම												
830	ඇල්ලපොල												
831	ගල්අම්බලම		1		1			6	3	3			14
832	හිජ්ජාපුර												
833	අඹගහලන්ද												
	එකතුව	2,399	4,031	5,585	1,749	1,487	876	1,057	810	1,108	732	159	



6.3 රජයේ හිස් රූප සටහන 6.2: ඉඩම් (අක්කර) පරිභෝජනය පිළිබඳ තොරතුරු ඉඩම්:-

වසම් අංක	ග්‍රාම නිලධාරිවසම	ඉඩමේ නම	ඉඩමේ අයිතිය	ප්‍රමාණය (අක්කර)	වර්තමාන පරිහරණය	ඉඩමේ ස්වභාවය	ස්වභාවික සම්පත් /සුරාවිද්‍යා ස්මාරක තිබේද	මහනුවර නගරයේ සිට දුර කි.මී
744	නාගොල්ල	කන්දහේන වත්ත	රාජ්‍යවැවිල් සංස්ථාව	50			නැත	48
752	ශිඬ්ඬව වරදිවෙල		සුමනඡෝතිප්‍රථමික විද්‍යාලය	2	සුමනඡෝතිප්‍රථමික විද්‍යාලය	මද බැවුම්		25
757	අම්බලගල	-	රජය	0.01				18
762	කරල්ලියද්ද	මහවැලි ඉඩම	මහවැලිඅධිකාරිය	1	අනාවසර	ජලපෝෂිත	ඇත	22
772	රංමුල්ල	පාසැල්ඉඩම	රජයේ	අක්. 02	පාසැල්ඉඩම	මඩසහ ගොඩ	-	6

වසම් අංක	ග්‍රාම නිලධාරීවසම	ඉඩමේ නම	ඉඩමේ අයිතිය	ප්‍රමාණය (අක්කර)	වර්තමාන පරිහරණය	ඉඩමේ ස්වභාවය	ස්වභාවික සම්පත් / සුරැවිදහ ස්මාරක් තිබේද	මහනුවර නගරයේ සිට දුර කි.මී
		සොහොන් හුමිය	රජයේ	අක්. 1/2	සොහොන් හුමිය	ගොඩ	-	6
777	ඇඹලගම	-		0.1				
778	අමුපිටිය	ෂෙරිලැන්ඩ් ජනපදයේ කට්ටි අංක 5	රජයේ	0.3	අනවසර	වගුරුබිමකි		34
783	ගොඩමුන්න	පේෂකර්මාන්ත ගොඩනැගිල්ල	පේෂකර්මාන්ත ගොඩනැගිල්ල	0.5		ගරාවැටී		33
785	මහරවෙල	මැටිපිටිය ඉඩම	ප්‍රා:ලේ කාර්යාලය	1	බලෙන් අත්පත් කර ගත් කොටසක් ඇත	හිස් ඉඩමක් ව පවති	නැත	35
794	තර්න්ඩේල්	-	ඉඩම් කැබලි 4 ක් හැර සියළුම ඉඩම් රජයේ ඉඩම්		වතු අධිකාරි	වැවිලි		63
796	හීල්ඔය	වටගලවත්ත කොටස	ඉඩම් ප්‍රතිසංස්කරණ කොමිසන් සභාව	206	අක්කර 33		කළදිය පොකුණ දිය ඇල්ල	35
801	රේටියගම	-		2		ගල් පර්වතය		39
802	කන්දේකුඹුර	දියනිල්ල ගල්හිරිය	රජයේ	15	නැත	ලඳුකැලෑ		40
803	මැටිදෙණිය	-	රජයේ	1	බදු			40
804	හානියල්වෙල	-	රජය සතු	5		මුඩු/තණ බිම්		
808	රජගල	වෙරළ ගඟ පහන	වනරක්ෂණ දෙපාර්තමේන්තුව	90	-	කඳු සහිත	රජුගේ පොකුණ, රහස් මාලිගය	42
		රජගල පහන	වනරක්ෂණ දෙපාර්තමේන්තුව	12	-	කඳු සහිත	රදාමානවත්තේ පොකුණ	42



වසම් අංක	ග්‍රාම නිලධාරීවසම	ඉඩමේ නම	ඉඩමේ අයිතිය	ප්‍රමාණය (අක්කර)	වර්තමාන පරිහරණය	ඉඩමේ ස්වභාවය	ස්වභාවික සම්පත් / පුරාවිද්‍යා ස්මාරක තිබේද	මහනුවර නගරයේ සිට දුර කි.මී
815	අම්බාලේ	දෙණිය ඉඩම	රජය	5		පදිංචි පවුලේ කිහිපයක් ඇත		40
817	සුවක්ගහදිවෙල	බලගොල්ල මූකලාන	රජය	8	අක් 5 පමණ මිනිසුන් වගා කර ඇත	ඉතිරි කොටස කැලැවැදී ඇත	නැත	41
		බැඳුම්ගලේ කඳු මුදුන	රජය	15		ගල් තලාව සහිත කඳු මුදුනකි	නැත	45
819	සදසිරි දුනුවිල	-		1	-	කැලැඳුම් මකි	-	38
823	මැදගම්මැද්ද	කන්දේකුඹුර	නිවාස සංවර්ධන අධිකාරිය	30	අතහැර දමා ඇත			
		කන්දේකුඹුර තැන්න සිට යාය	රජය සතු	18				
		අභය භූමිය	රජය සතු	992				
824	උඩගම්මැද්ද	-	රජය සතු			රක්ෂිත		
827	මාබේරියතැන්න	මාබේරියතැන්න ගොවිපල	ජාතික පශු සම්පත් සංවර්ධන මණ්ඩලය	175	පොල් වගාව	තැනිතලා භූමියක්	නැත	19
831	ගල් අම්බලම	ඉඩම් අංක - 78		0.5		කැලෑ		19
		ඉඩම් අංක-73		0.5				
		ඉඩම් අංක-75		0.5				
832	හිප්පාපුර	හිප්පාපුර	ප්‍රාදේශීය සභාව	0.04	අඩක් නිම කල ප්‍රජා ශාලාවක් ඇත			19
		-	රජය සතු	0.03				19

6.4 වෙනත් ආයතන සතු ඉඩම්:-

අනුආංක	ග්‍රාමනිලධාරී වසම	ඉඩමේ නම	ඉඩමේ අයිතිය	ප්‍රමාණය (අක්කර)	වර්තමාන පරිහරණය	ඉඩමේ ස්වභාවය	ස්වභාවික සම්පත් / පුරාවිද්‍යා ස්මාරක තිබේද	මහනුවර නගරයේ සිට දුර කි.මී
746	ගල්කොටුව	ගැටගහවල වත්ත	ප්‍රාදේශීය සභාව	0.25	සුසාන භූමිය සඳහා			
750	දුන්හින්න	-	ගැමි සේවා සෙවන පදනම	50	50	කැලැබද	නැත	30
751	මානෙළව	ජේෂකර්ම පියස	ජේෂකර්ම දෙපාර්තමේන්තුව	0.1	ජේෂකර්ම පියස		නැත	35
753	රංදිවෙල	ඩක්වාරි වත්ත						39
758	වටපාන	වටපාන ප්‍රාථමික විද්‍යාලය	පාසල	3				26
759	නුගේපතන	සුසානාගාර ඉඩම	ප්‍රාදේශීය සභාව		ආදාහන කටයුතු සඳහා			38
769	පහුරුගොල්ල	පාසල	අධ්‍යාපන අමාත්‍යාංශය	1	පාසල			25
775	පල්ලෙබාගේ	වැලිකන්ද වත්ත	ප්‍රාදේශීය සභාව	0.5	සුසාන භූමිය සඳහා			
777	ඇඹලගම	ඇඹලගම	සර්වෝද ශ්‍රමදාන සමිතිය	0.1				
779	උඩබාගේ	ගැටගහවල වත්ත	ප්‍රාදේශීය සභාව	0.5	සුසාන භූමිය සඳහා			
782	මකුල්දෙණිය	ඩක්වාරිය වත්ත	පිල්ලේ වතු සමාගම	297	තේ වගා කර ඇත.	බැඳුම් සහිතය	නැත	35
799	දකුණු	දළදා මාලිගාවට	මහනුවර දළදා	3	ගොවියන්	කුඹුරු	ඔව්	10

අනුආංක	ග්‍රාමනිලධාරි වසම	ඉඩමේ නම	ඉඩමේ අයිතිය	ප්‍රමාණය(අක්කර)	වර්තමාන පරිහරණය	ඉඩමේ ස්වභාවය	ස්වභාවික සම්පත් / පුරාවිද්‍යා ස්මාරක තිබේද	මහනුවර නගරයේ සිට දුර කි.මී
	දොරලියද්ද	අයත් කුඹුරු ඉඩම්	මාළිගාව					
802	කන්දේ කුඹුර	ආදි ලෙව්වම් වත්ත	වැවිලි සංස්ථාව	48	වැවිලි	තේ වගාව	නැත	42
808	රජගල	උඩසයිඩ් වත්ත	රාජ්‍ය වැවිලි සංස්ථාව	44	වාගාවත් අලුත් වැඩියා කිරීමක් දක්නට නොලැබේ.	කඳු සහිතය	ඔව්. රජුගේ කාලි අම්මාන් දේවාලය	42
810	මැදමහනුවර	විදුලි සංදේශන නියාමන කොමිසන් සභාව සතු ඉඩම	විදුලි සංදේශන නියාමන කොමිසන් සභාව	0.1	නැත	-	නැත	32
813	වතුලියද්ද	(LRC) ඉඩම්	රාජ්‍ය ඉඩම් ප්‍රතිසංස්කරණ කොමිෂන් සභාව	105				
815	අම්බාලේ	ගොවිජනසේවා මධ්‍යස්ථානය පිහිටි ඉඩම		2.5	ගො: සේ	ගොඩනැගිල්ල සහිත ඉඩමකි	නැත	36
816	මීරියගොල්ල	වුඩ්සයිඩ් වත්ත	රාජ්‍ය වැවිලි සංස්ථාව	404	රාජ්‍ය වැවිලි සංස්ථාව	අභාවයට ගිය තේ සහිතයි	වැවකැන් න වැව සහ දෙල්ගහ කඳුර වැව	35
817	සුවක්ගහදිවෙල	පාසල් භූමිය	රජය	3	පාසල	ගොඩනැගිල්ල හා ක්‍රීඩා පිටිය	නැත	39
		සුසාන භූමිය	ප්‍රදේශීය සභාව	1	පොදු	සුසාන	නැත	38

අනුආක	ග්‍රාමනිලධාරි වසම	ඉඩමේ නම	ඉඩමේ අයිතිය	ප්‍රමාණය(අක්කර)	වර්තමාන පරිභරණය	ඉඩමේ ස්වභාවය	ස්වභාවික සම්පත් / පුරාවිද්‍යා ස්මාරක තිබේද	මහනුවර නගරයේ සිට දුර කි.මී
					ජනතාව	භූමිය		
		දුම්කොළ කර්මාන්ත ශාලා ඉඩම	ලංකා දුම්කොළ සමාගම	2	කර්මාන්ත ශාලාව හා ගබඩාව	කර්මාන්ත ශාලාව සහිත භූමිය	නැත	39
		සෞඛ්‍ය මධ්‍යස්ථාන ඉඩම	සෞඛ්‍ය අමත්‍යාංශය	0.5	සායන සඳහා පැමිණෙන්නන්	ගොඩනැගිල්ල සහිත ඉඩමකි	නැත	43
		සහා ගොඩනැගිල්ල	ප්‍රදේශීය සභාව	1	ළදරු පාසල	සහා ගොඩනැගිල්ල	නැත	39
818	බඹරගහදෙණිය	රාජ්‍ය වැව්විලි සංස්ථාව	(LRC)	50	රාජ්‍ය වැව්විලි සංස්ථාව	තේ වතු		40
826	නිතුලේමඩ	-	LRC	0.25	සමුපකාර ග්‍රාමීය බැංකුව	ගොඩනැගිල්ලක් සහිත ඉඩමකි	නැත	20
827	මාබේරියතැන්න	රජවැල්ල හෝල්ඩිංග්ස් (පුද්) සමාගම	රජවැල්ල හෝල්ඩිංග්ස් (පුද්) සමාගම	517	ගොල්ල ක්‍රීඩාංගනයක් සහිත සංචාරක කලාපයකි	තැනිතලා බිමකි	නැත	19
828	සෙනරත්වෙල	ප්‍රජා ශාලාව සහිත ඉඩම	ප්‍රාදේශීය සභාව		භාවිතා වේ.	-	-	-
830	ඇල්ලෙපොල	මහවැලි ඉඩම්	මහවැලි අධිකාරිය	2	කොටසක ජනතාව පදිංචිය	කොටසක් වනාන්තර ගත වී ඇත	-	20

6.5 භාවිතා නොකරන පෞද්ගලික ඉඩම්:-

අනුඅංක	ග්‍රාමිණිලියාර් වසම	ඉඩමේ නම	ඉඩමේ අයිතිය	ප්‍රමාණය අක්කර	වර්තමාන පරිහරණය	ඉඩමේ ස්වභාවය	භාවිතා නොකිරීමට හේතු	ඉඩම සංවර්ධනය සඳහා අවශ්‍යතා
757	අම්බලගල	-	ඉන්ද්‍රා මානෙල් ආයතනය	25	ඉන්ද්‍රා මානෙල් ආයතනය	පරිහරණයට නොගන්නා ඉඩමකි		
769	පහුරුගොල්ල	කලාප අධ්‍යාපන කාර්යාලය	මහවැලිය	0.1				
802	කන්දේකුඹුර	වෛතලාව වත්ත	පුද්ගලික	140		ලදු කැලෑ		
808	රජගල	බාම් ඉඩම	පෞද්ගලික	5	ගම්මිරිස්, නාරං, පුවක්	කඳු සහිතය	වන සත්ව හානි, අයිති කරු වෙනත් වසමක පදිංචි වීම.	වැට බැදීම. පාංශු බාදනය වැලැක්වීමේ ක්‍රම අනුගමනය.
		අක්කර පනහා	පෞද්ගලික	50	තේ, පොල්	කඳු සහිතය	වන සත්ව හානි, අයිති කරු වෙනත් වසමක පදිංචි වීම.	වැට බැදීම. පාංශු බාදනය වැලැක්වීමේ ක්‍රම අනුගමනය.
817	පුවක්ගහදිවෙල	ගොඩමුදුන වත්ත	පෞද්ගලික	24	පෞද්ගලිකව සුළු වශයෙන් භාවිතා කරයි	කැලෑ වැදී ඇත	ඉඩම් නඩුවක් පැවතීම	ඉඩම නිරවුල් කිරීම
		මනිවත්තේ බසිර් මහතාගේ ඉඩම	පෞද්ගලික	3	පරිහරණය නොකරයි	කැලෑ වැදී ඇත	වෙන ප්‍රදේශයක පදිංචි වී සිටීම	

අනුඅංක	ග්‍රාමනිලධාරී වසම	ඉඩමේ නම	ඉඩමේ අයිතිය	ප්‍රමාණය අක්කර	වර්තමාන පරිහරණය	ඉඩමේ ස්වභාවය	භාවිතා නොකිරීමට හේතු	ඉඩම සංවර්ධනය සඳහා අවශ්‍යතා
		කෙමමලපිටිය තෙලඹුගහමුල්ල ඉඩම	පෞද්ගලික	3	පරිහරණය නොකරයි	කැලෑවැදී ඇත	වෙහි ප්‍රදේශයක පදිංචි වී සිටීම	
827	මාබේරියතැන්න	රජවැල්ල හෝල්ඩිංග්ස් (පුද්) සමාගම	රජවැල්ල හෝල්ඩිංග්ස් (පුද්) සමාගම	30	ගොල්ප් ක්‍රීඩාංගනයක් සහිත සංචාරක කලාපයකි	තැනිතලා බිමකි	සංවර්ධනය කළ යුතුව ඇත	පිටියුම් මාර්ගය සංවර්ධනය කළ යුතුව ඇත.
831	ගල්අම්බලම	රිනැන්ස් වත්ත	-	6	-	-	-	-

6.6 උණ පරිහරණ ගෙවතු :-

ග්‍රාමනිලධාරී වසම	ඉඩමේ නම	ඉඩමේ අයිතිය	ප්‍රමාණය (අක්කර)	වර්තමාන පරිහරණය	ඉඩමේ ස්වභාවය	භාවිතා නොකිරීමට හේතු	සුක්ෂම පරිහරණය සඳහා අවශ්‍යතා
-------------------	---------	-------------	------------------	-----------------	--------------	----------------------	------------------------------

	ග්‍රාමනිලධාරී වසම	ඉඩමේ නම	ඉඩමේ අයිතිය	ප්‍රමාණය (අක්කර)	වර්තමාන පරිහරණය	ඉඩමේ ස්වභාවය	භාවිතා නොකිරීමට හේතු	සුකම් සමඟ පරිහරණය සඳහා අවශ්‍යතා
759	නුගේපතන	ග්‍රාම නිලධාරී කොට්ඨාශයේ බහුතර ගෙවතු උණ පරිහරණ ගෙවතු ලෙස හඳුනාගත හැකිය				නිරිවානා ගල් සහිත	ජලය ප්‍රමාණවත් ලෙස නොතිබීම සහ උග්‍ර වන භාතිය	දැල් ගෘහ සුදුසු පස්
775	පල්ලෙබාගේ	නිකගහ වත්ත	එස්.අනෝමනි	0.1	වගාවක් නොමැත	ගෙවතු වගාව සඳහා සුදුසු වේ	සත්ව හානි හේතුවෙන් වගා කළ නොහැක	සත්ව හානි වැලැක්වීමට පියවර ගැනීම
		කෙසෙල් වත්ත ඉඩම	උදේනි සෝමරත්න	0.1	වගාවක් නොමැත	ගෙවතු වගාව සඳහා සුදුසු වේ	සත්ව හානි හේතුවෙන් වගා කළ නොහැක	සත්ව හානි වැලැක්වීමට පියවර ගැනීම
		දෙනියේ වත්ත	රණසිංහ	0.1	වගා කර ඇත	ගෙවතු වගාව සඳහා සුදුසු වේ	සත්ව හානි හේතුවෙන් වගා කළ නොහැක	සත්ව හානි වැලැක්වීමට පියවර ගැනීම
		දොඹගහ කෑලේ මැදමිදුල පැල	ආර්.පී.එස් කුමාරි	0.1	වගා කර ඇත	ගෙවතු වගාව සඳහා සුදුසු වේ	සත්ව හානි හේතුවෙන් වගා කළ නොහැක	සත්ව හානි වැලැක්වීමට පියවර ගැනීම
779	උඩබාගේ	ගැටගහවල වත්ත	ටී.පී.පී. එන්. වීරසේකර	0.1	වගාවක් නොමැත	ගෙවතු වගාව සඳහා සුදුසු වේ	සත්ව හානි හේතුවෙන් වගා කළ නොහැක	සත්ව හානි වැලැක්වීමට පියවර ගැනීම
		ගැටගහවල වත්ත	ආර්.එම්. එල්. ජයවර්ධන.	0.1	වගාවක් නොමැත	ගෙවතු වගාව සඳහා සුදුසු වේ	සත්ව හානි හේතුවෙන් වගා කළ නොහැක	සත්ව හානි වැලැක්වීමට පියවර ගැනීම
		ගැටගහවල වත්ත	ආර්.පී. ප්‍රේ මරත්ත	0.2	වගා කර ඇත	ගෙවතු වගාව සඳහා සුදුසු වේ	සත්ව හානි හේතුවෙන් වගා කළ නොහැක	සත්ව හානි වැලැක්වීමට පියවර ගැනීම

	ග්‍රාමිණි ලඳා වසම	ඉඩමේ නම	ඉඩමේ අයිතිය	ප්‍රමාණය (අක්කර)	වර්තමාන පරිහරණය	ඉඩමේ ස්වභාවය	භාවිතා නොකිරීමට හේතු	සුකුම්පත් හරණය සඳහා අවශ්‍යතා
		ගැටගහවල වත්ත	එම්.පී. කුමාර වික්‍ර මසිංහ	0.1	වගා කර ඇත	ගෙවතු වගාව සඳහා සුදුසු වේ	සත්ව හානි හේතුවෙන් වගා කළ නොහැක	සත්ව හානි වැලැක්වීමට පියවර ගැනීම
		ගැටගහවල වත්ත	ඒ.පී.ඒ. සමන් බණ්ඩාර	0.1	වගා කර ඇත	ගෙවතු වගාව සඳහා සුදුසු වේ	සත්ව හානි හේතුවෙන් වගා කළ නොහැක	සත්ව හානි වැලැක්වීමට පියවර ගැනීම
		කුරුන්දෙණිය වත්ත	ආර්.පී. සුමිත් කුමාර	0.1	වගා කර ඇත	ගෙවතු වගාව සඳහා සුදුසු වේ	සත්ව හානි හේතුවෙන් වගා කළ නොහැක	සත්ව හානි වැලැක්වීමට පියවර ගැනීම
		කීනගහ මුල හේන	යු.බී.එන්. අමරපාල	0.1	වගා කර ඇත	ගෙවතු වගාව සඳහා සුදුසු වේ	සත්ව හානි හේතුවෙන් වගා කළ නොහැක	සත්ව හානි වැලැක්වීමට පියවර ගැනීම
		රැනදෙලේ ගෙදර වත්ත	අර්.ආර්.පී. ගාමිණී කුලතිලක.	0.2	වගා කර ඇත	ගෙවතු වගාව සඳහා සුදුසු වේ	සත්ව හානි හේතුවෙන් වගා කළ නොහැක	සත්ව හානි වැලැක්වීමට පියවර ගැනීම
		ඇස්වැද්දුමේ ඉඩම	අර්.ඒ. නිශ්ශංක	0.2	වගා කර ඇත	ගෙවතු වගාව සඳහා සුදුසු වේ	සත්ව හානි හේතුවෙන් වගා කළ නොහැක	සත්ව හානි වැලැක්වීමට පියවර ගැනීම
782	මකුල්දෙණිය	ගැටගහවල වත්ත	සී.පී.විජේසිරි	0.25	වගාවක් නොමත	ගෙවතු සඳහා සුදුසු වේ	සත්ව හානි හේතුවෙන් වගා කළ නොහැක	සත්ව හානි වැලැක්වීමට පියවර ගැනීම
		ගැටගහවල වත්ත	ඩබ්.එස්.එම්. කොඩිනා	0.25	වගාවක් නොමත	ගෙවතු සඳහා සුදුසු වේ	සත්ව හානි හේතුවෙන් වගා කළ නොහැක	සත්ව හානි වැලැක්වීමට පියවර ගැනීම
		දඬුගා වත්ත	කේ.ධර්මසිරි	0.1	වගාවක් නොමත	ගෙවතු සඳහා සුදුසු වේ	සත්ව හානි හේතුවෙන් වගා කළ නොහැක	සත්ව හානි වැලැක්වීමට පියවර ගැනීම



	ග්‍රාමිණි ලිපි	ඉඩමේ නම	ඉඩමේ අයිතිය	ප්‍රමාණය (අක්කර)	වර්තමාන භාවිතය	ඉඩමේ ස්වභාවය	භාවිතයට කිරීමට හේතු	සුකම් සමඟ භරණය සඳහා අවශ්‍යතා
		නබල් කොස්ගහ හේන	ඒ. ප්‍රේමනතුංග	0.25	වගාවක් කර ඇත	ගෙවතු සඳහා සුදුසු වේ	සත්ව හානි හේතුවෙන් වගා කළ නොහැක	සත්ව හානි වැලැක්වීමට පියවර ගැනීම
792	ඩක්වාරිය	-	වතු සමාගම	2		බැවුම	සත්ව හානි	අක්. 05
793	තංගප්පුව							
794	තර්න්ඩේල්	LRC	LRC	3		බැවුම් හා තැනිතලා	සත්ව හානි	දැල් හා සොර්ලා පවර්
803	මැට්ටේණිය	-	පොද්ගලික	2		බැවුම්	ජලය නොමැති වීම	
823	මැදගම්මැද්ද	කන්දේකුඹුර	පී.පී. සුදම් ප්‍රසන්න	0.25	අතහැර දමා ඇත			
		නාරම්පේ	ජේ.එම්.එම්.බී සෝමැණිකේ	0.5	අතහැර දමා ඇත			
		වැලිකැටිය පාරට ඉහළින් හේන	එච්.ඊ.එම්.එන්.පී .ඒකනායක	1	අතහැර දමා ඇත			
		සියඹලේ ලග හේන	පී.පී. විජේරත්න	1	අතහැර දමා ඇත			

7 කෘෂිකර්මාන්තය පිළිබඳ තොරතුරු:-

7.1 වී වගා කළ කුඹුරු ප්‍රමාණය:-

වගා කන්නය	අස්වැද්දියහැකි කුඹුරු ප්‍රමාණය (අක්කර)	අස්වැද්දෙන ලදකුඹුරු ප්‍රමාණය (අක්කර)	වී නිෂ්පාදනය (බුසල්)	සාමාන්‍ය අස්වැන්න
				( අක්කරයට බුසල්)
යල	13,376	1,312.5	122,654.05	93.45
මහ	13,376			

7.2 වී වගාවේ නිෂ්පාදනය:-

වගාකන්නය		2021යල	2021මහ	එකතුව
මහ වාරිමාර්ග	බීජප්‍රමාණය(අක්කර)			
	අස්වැන්න (බුසල්)			
සුළු වාරිමාර්ග	බීජප්‍රමාණය(අක්කර)	1098.4		1098.4
	අස්වැන්න (බුසල්)	102,646.24		102,646.24
අහස් දියෙන්	බීජප්‍රමාණය(අක්කර)			
	අස්වැන්න (බුසල්)			
වෙනත් ජල ප්‍රවාහ මඟින්	බීජප්‍රමාණය(අක්කර)	214.1		214.1
	අස්වැන්න (බුසල්)	20,009.80		20,009.80

7.3 ජල වහන රටාව අනුව ඉඩම් පරිහරණය හා ඵලදායිතාව:-

වගාකන්නය		2021යල	2021මහ
මහ වාරිමාර්ග	සාමාන්‍ය අස්වැන්න (අක්කරයට බුසල්)		
සුළු වාරිමාර්ග	සාමාන්‍ය අස්වැන්න (අක්කරයට බුසල්)	93.45	
අහස් දියෙන්	සාමාන්‍ය අස්වැන්න (අක්කරයට බුසල්)		
වෙනත් ජල ප්‍රවාහ මඟින්	සාමාන්‍ය අස්වැන්න (අක්කරයට බුසල්)	93.45	

7.4 වී වගාව සම්බන්ධ ගැටළු:-

වසම් අංක	ග්‍රාම නිලධාරිවසම	ගැටළුව
743	ගලබඩවත්ත	ශ්‍රම හිඟය, දැඩි සත්ව හානි
744	නාගොල්ල	සත්ව හානි, ජල ගැටළු, වියදමට සරිලන ආදායමක් නොලැබීම
745	ඇල්ලියද්ද	සත්ව හානි, ශ්‍රම හිඟය, ජලය හිඟකම, මූල්‍යමය ගැටලු, තාක්ෂණිකගැටලු, නාය යෑම
746	ගල්කොටුව	සත්ව හානි බහුල වීම, වාරි මාර්ග පහසුකම් නොමැතිවීම, ශ්‍රමය නොමැතිවීම.
747	වේරපිටිය	ශ්‍රම හිඟය සහ වී වගාවට අවශ්‍ය ජල පහසුකම් නොමැතිකම්
748	වේරතැන්න	සුළු වාරිමාර්ග ප්‍රතිසංස්කරණය කර ගැනීම, සත්ව හානි ඇත
749	බුලත්වත්ත	සත්ව හානි, ශ්‍රමික ගැටළුව
750	දුන්නින්න	සත්ව හානි, ශ්‍රම හිඟය, ජලය හිඟකම, මූල්‍යමය ගැටලු, තාක්ෂණිකගැටලු, නාය යෑම
751	මානෙළුව	සත්ව හානි, ශ්‍රමික ගැටළුව
752	ගිඬුවවරදිවෙල	සත්ව හානි, වගා කල හැකි අයට ඉඩම් නොමැති වීම, සමූහික ක්‍රමයක් යටතේවගා කල හැකි අයට තාවකාලික ඉඩම් ලබා දීම
753	රංදිවෙල	සත්ව හානි ඇත, ප්‍රතිලාභීන් වී වගාවට යොමු නොවේ
754	වැලිකැටිය	සත්ව හානි ඇත, ප්‍රතිලාභීන් වී වගාවට යොමු නොවේ
755	පුටුහපුව	සත්ව හානි ඇත
756	ගිඬුව	සත්ව හානි, ශ්‍රමිකයින් සපයා ගැනීම අපහසු වීම
758	වටපාන	ශ්‍රමය නොමැති වීම, මොනරුන්ගෙන් සිදුවන හානිය, කෘමි සත්ව හානිය, මීයා උරා හා වන සත්ව හානිය, ප්‍රමාණවත් ජලය නොමැති වීම, අස්වැන්නට වඩා වියදමඅධික වීම, කුලිය වැඩි වීම
759	නුගේපතන	ප්‍රමාණවත් පරිදි ජලය ලබාගත නොහැකි වීම, ඉඩම් කට්ටි කුඩා වීම, සත්වහානි බහුල වීම, කම්කරු හිඟය, වගා කලහැකි ප්‍රමාණවත් ඉඩම් නොතිබීම
760	ගගසිරිගම	ජල හිඟය, සත්ව හානි, සත්ව රෝග, ආදායම් ප්‍රමාණවත් නොවීම
761	මඩපොල	ජලයප්‍රමාණවත් නොවීම,සත්ව හානි, සත්ව හානි මර්ධනය සඳහා මිනිසුන්ට හානි නොවන බෙහෙත්වර්ගවල හිඟ බව.
762	කරල්ලියද්ද	නගරාශ්‍රිත වීම නිසා කුඹුරු ඉඩම් ගොඩ කිරීම
763	කන්දේගම	ජලයප්‍රමාණවත් නොවීම,සත්ව හානි බහුල වීම
764	විල් අමුණ	වී වගාව සඳහා භූමිය ප්‍රමාණවත් නොවීම
765	රංදෙණිය	සත්ව හානි, ශ්‍රමිකයින් සපයා ගැනීම අපහසු වීම

වසම් අංක	ග්‍රාම නිලධාරිවසම	ගැටළුව
766	උඩවෙල	ජල හිඟය
767	වැල්ලෙතොට	ජල පහසුකම් නොමැති බව
768	රඹුක්වැල්ල	ජලයප්‍රමාණවත් නොවීම,සත්ව හානි බහුල වීම
769	පහුරුගොල්ල	අවශ්‍ය පමණ ජල පහසුකම් නොමැති වීම
770	මීගහමඩිත්ත	ජලයප්‍රමාණවත් නොවීම,සත්ව හානි බහුල වීම, බිත්තර වී සොයා ගැනීමේ අපහසුව
771	වෑගල	සුළුවාරිමාර්ග ප්‍රතිසංස්කරණය නොකිරීම / ප්‍රමාණවත් ජලය නොමැතිවීම
772	රංමුල්ල	සත්ව හානි, ජල හිඟය, ශ්‍රම හිඟය, අස්වැන්න අඩු වීම
773	උඩස්පත්තුව	ඇළ මාර්ගප්‍රතිසංස්කරනය නොකිරීම , වනසත්ව හානි
774	සිරිදිගන	බිත්තරවී සොයා ගැනීමේ අපහසුව , සත්ව හානි , ජල හිඟය.
775	පල්ලෙබාගේ	සත්ව හානි පැවති, වාරි මාර්ග පහසුකම් නොමැතිවීම, ශ්‍රමයනොමැතිවීම.
776	ගබ්බෙල	අධික වියදම, වන සත්වහානි,ශ්‍රම හිඟය,ජල හිඟය නිසා වී වගාකළ නොහැක.
777	ඇඹලගම	ජල ගැටළුව හා සත්වහානි, සත්ව හානි මර්ධනය සඳහා. මිනිසුන්ට හානි නොවන බෙහෙත් වර්ගවල හිඟ බව
778	අමුපිටිය	කුඹුරුඉඩම් දැනට අත්හල ගොඩ ඉඩම් බවට පත්ව ඇත
779	උඩබාගේ	සත්ව හානි පැවති, වාරි මාර්ග පහසුකම් නොමැතිවීම, ශ්‍රමය නොමැතිවීම.
780	වරදිවෙල	සත්ව හානි/මිලඅඩුවීම/ජල සැපයුම් ඇළ මාර්ග නඩත්තු නොකිරීමෙන් ඇතිවන ජල ගැලුව
781	බෝබැබිල	සත්වහානි,ශ්‍රම හිඟය,ජලය හිඟකම,නාය යෑම
782	මකුල්දෙණිය	සත්ව හානි පැවති, වාරි මාර්ග පහසුකම් නොමැතිවීම, ශ්‍රමය නොමැති වීම.
783	ගොඩමුන්න	සත්ව හානි ,ජල හිඟ බව, ශ්‍රම හිඟය
784	මාදෙණියාවක	වගාව සඳහා ප්‍රමාණවත් ජල සම්පාදන ක්‍රියාවලියක් නොමැතිවීම ප්‍රධානගැටළුවකි
785	මහරවෙල	සුළු වාරිමාර්ග ප්‍රතිසංස්කරණය නොකිරීම/ සතුන්ගෙන් වන හානි
786	නිල්ගල	කුඹුරු යායට ට්‍රැක්ටරයක් ගෙන යා හැකි මාර්ගයක් නොමැති වීම, .වනසත්ව හානි, ජලය ප්‍රමාණවත් නොවීම
787	පොද්දල්ගොඩ	වාරිමාර්ග ප්‍රතිසංස්කරනය නොකිරීම
788	වෙළදරාඩ	වාරිමාර්ග ප්‍රතිසංස්කරනය නොකිරීම
789	කටුගොඩ	සත්ව හානි-වල් උෞරන්/මොණරු/රිලවුන්, ජල හිඟය, වාරි නඩත්තුව නිසි ලෙසසිදු නොවීම.ශ්‍රම හිඟය

වසම් අංක	ග්‍රාම නිලධාරිවසම	ගැටළුව
797	කුරුකොහොගම	ඇල මාර්ග ප්‍රතිසංස්කරණය නොකිරීම, වන සත්ව හානි, ගොවීන් හිඟ වීම
798	කිරිබත්තලාව	තරුණ පරපුර වගාවෙන් ඇත් වීම, නවීන තාක්ෂණය භාවිතා කිරීමදුස්කර වීම
799	දකුණුදොරලියද්ද	වන අලි තර්ජනය, හෙල්මළු ක්‍රමයට ක්‍රියාත්මක කිරීම, බහුතර කුඹුරුදළදා මාළිගාවට අයත් කුඹුරු වීම.
800	හක්මන	ප්‍රධාන වශයෙන් ශ්‍රමය හිඟකම දක්නට ලැබේ- තරඟකාරී ආර්ථික රටාව සමගතරුණ පිරිස වගාවෙන් ඉවත් වී යෑම ප්‍රධාන හේතුවයි, මහන්සියට සරිලන අස්වැන්නක් නොලැබීමවන සත්වහානි, කල්යල් බලා ගොතැන් නොකිරීම, හෙල් මළු ක්‍රම නිසා දියුණු තාක්ෂණය භාවිතා කලනොහැකි වීම
801	රේවියගම	සත්ව හානි, කෘමී උවදුර, ඇල මාර්ග නිසියාකාරව නඩත්තු නොකිරීම, ජලයබෙදා හැරීමේදී මුර ක්‍රමයේදී ඇති වන ගැටළු.
802	කන්දේකුඹුර	සුළු වාරිමාර්ග ප්‍රතිසංස්කරණය කර ගැනීම, සත්ව හානි ඇත
803	මැට්දෙණිය	අස්වැන්න අඩුවීම සහ ශ්‍රම හිඟය
805	නමදගල	වගා කටයුතු සඳහා ජල හිඟය, සතුන්ගෙන් සිදුවන හානි, කෘමී හානි, ශ්‍රමබලකාය වැයවීම සහ ඊට සරිලන ආදායම නොමැති වීම
807	රඹුක්පොත	මහ කන්නය සඳහාප්‍රමාණවත්ජලය නොමැති වීම. වන සත්ව හානිය නිසා වගාවන් විනාශ වීම. කාලගුණික තත්වයන් හේතුවෙන්වගාවන් විනාශ වීම. උදු-අධික සුළං තත්වය., කෘමී උවදුරු වලට ලක්වීම, වැනිගැටළුදක්නට ලැබේ.
808	රජගල	මෙම වසමතුල දැනට වසර ගණනාවකට පෙර වී වගාව සිදු කර තිබෙන අතර වනසතුනගේ හානිය හා ජලය ක්‍රමවත් පරිදි රැගෙන යා හැකි වාරි ඇල මාර්ග නවීකරණය නොවීමනිසා අක්කර 26ක පමණ කුඹුරු ප්‍රමාණයක් මේ වන විට පුරන් වී තිබේ. මෙම කුඹුරුපිහිටි භූමියේ අයිතිය රාජ්‍ය වැවිලි සංස්ථාව සතුවන අතර නැවත වගා කිරීමට යාමේ දීරාජ්‍ය වැවිලි සංස්ථාවේ අවසරය ගැනීමට සිදු වීමද ගැටළුවක්ව පවතී.
809	බෝමුරේ	සුළු වාරිමාර්ග ජලය ප්‍රමාණවත් නොවීම නිසා කුඹුරු පුරන් වී ඇත.
810	මැදමහනුවර	සත්ව හානි ඇත/ ප්‍රතිලාභින් වී වගාවට යොමු නොවේ./ නියමිත මිලක්නොමැතිවීම/ ජල හිඟය
811	උඩතැන්න	වන අලි තර්ජන පවතින බැවින් වී වගාව සිදි නොකරයි, ජල ගැටළුව
812	මොරගහමුල	වාරි මාර්ග අබලන් වීම, ජල පහසුකම් ප්‍රමාණවත් නොවීම, වල් අලි තර්ජනය

වසම් අංක	ග්‍රාම නිලධාරිවසම	ගැටළුව
813	වතුලියද්ද	ජල හිඟය, සුළු වාරිමාර්ග ප්‍රතිසංස්කරණය නොකිරීම
814	මහදොරලියද්ද	අවශ්‍ය පමණ ජල පහසුකම් නොමැති වීම
815	අම්බාලේ	සත්ව හානි හා ජල සැපයුම් ඇළ මාර්ග නඩත්තු නොකිරීම නිසා ඇතිවන ජලගැටළු
816	මීරියගොල්ල	නියමිත පරිදි ජලය නොමැති නිසා ගොවිබිම් පුරන් වෙමින් පවතියි.ඒමෙන්ම වන සත්ව හානිය ඉතාම ඉහළය
817	පුවක්ගහදිවෙල	ප්‍රධානතම ගැටළුව ජල හිඟකමයි, සත්ව හානිය ද බහුලව සිදුවේ
818	බඹරගහදෙණිය	වසර ගණනාවක් අගුරුවල වැව ප්‍රතිසංස්කරණය නොකිරීම නිසා වී වගා කරනප්‍රමාණය අඩු වී ඇත, ඇළවල් ප්‍රතිසංස්කරණය කර නොමැත, හොඳ බිත්තර වී ලැබී නොමැත
819	සදසිරිදුනුවිල	වසර ගණනාවක් අගුරුවල වැව ප්‍රතිසංස්කරණය නොකිරීම නිසා වී වගා කරනප්‍රමාණය අඩු වී ඇත, ඇළවල් ප්‍රතිසංස්කරණය කර නොමැත, හොඳ බිත්තර වී ලැබී නොමැත
820	තැන්නලන්ද	වන සතුන් බහුලව වගාවන්වලටතර්ජනයක් වී ඇති බැවින්(වන අලි) වගාවන් දැඩි තර්ජනයකට ලක්ව ඇත, වාරිමාර්ගපද්ධතීන් නිසි පරිදි සංවර්ධනය වී නැති බැවින් වගාබිම් වලට නියමිත පරිදි ජලය සපයාගැනීමට අපහසු වීම
821	මීගහලන්ද	ජල හිඟය
822	වෙලපහළ	යල මහ කන්න වගා කිරීමේ දී ප්‍රමාණවත් තරම් වර්ෂාපතනයක් නොලැබීම, වීවගාව හා සම්බන්ධව පවතින කෘමි උවදුරු අවස්ථාවලදී වැඩි වශයෙන් රසායනික පොහොර සහකෘමිනාශක භාවිතය
823	මැදගම්මැද්ද	ජල හිඟය හා ස්ථීර ජල යෝජනා ක්‍රමයක් නොපැවතීම
824	උඩගම්මැද්ද	යල මහ වී වගා කිරීමේ දී ප්‍රමාණවත් ජලය නොලැබීම ප්‍රධාන ගැටළුව වී ඇත. යල් කන්නයට ඉතා සුළු ප්‍රමාණයක් වී වගා කිරීමට ගොවීන් කටයුතු කරන්නේ ජලය හිඟවීම නිසයි, වන සතුන් ගෙන් වී ගොවිතැනට සිදු වන හානි විශේෂයෙන්ම වන අලි හානි, මොනරුගෙන් කුරුල්ලගෙන් සිදු වන හානි, රිලවුන් වදුරන්ගෙන් සිදු වන හානි පෙන්වාදිය හැක, කෘමි උවදුරු හා විවිධ රෝග වැළදීමේ ප්‍රවනතාවය වැඩි වීම. මේ නිසාරසායනික ද්‍රව්‍ය භාවිතය වැඩි වීම ඒ තුළින් ගොවීන් වකුගඩු රෝග වැනි සුව කළනොහැකි රෝග වැළදීම, ශ්‍රම හිඟය විශේෂයෙන් තරුණ පරම්පරාව කෘෂි කර්මාන්තයට දක්වනප්‍රවණතාවය අඩු වීම තුළින් වී ගොවිතැන සීමා වීම යන්ත්‍ර සූත්‍ර භාවිතා කිරීමතුළින් පිරිවැය වැඩි වීම
828	සෙනරත්වෙල	වී වගාව සඳහා ප්‍රමාණවත් ජලය නොමැති වීම සහ සත්ව උවදුරු

7.5 වී වගාව සඳහා ඇති ගතියාවයන් හා විභවතාවයන්:-

වසම් අංක	ග්‍රාම නිලධාරිවසම	ශක්‍යතාවයන් භාවිතවනාවයන්
743	ගලබඩවත්ත	සුදුසුපස හා දේශගුණික ලක්ෂණ පැවතීම
745	ඇල්ලියද්ද	ග්‍රාමනිලධාරි වසම තුළ වී වගාව සඳහා සුදුසු භූමියක් හා පරිසරයක් පවතී. නමුත් මිනිස්ශ්‍රමය කෘෂිකර්මාන්තයෙන් ඇත්ව වෙනත් රැකියා සඳහා යොමු වීමේ අවස්ථා වැඩි වශයෙන්දක්නට ලැබේ
747	වේරපිටිය	විවගාවට සුදුසු පස, දේශගුණික ලක්ෂණ පැවතීම
748	වේරතැන්න	සුළුවාරිමාර්ග ප්‍රතිසංස්කරණය කිරීම මගින් ජල පහසුකම් වැඩි දියුණු කර නැවත වී වගාවසඳහා මිනිසුන් යොමු කල හැක. එමෙන් ම වන සතුන්ගෙන් වන හානිය අවම කිරීමට පියවරගන්නේ නම් අනහැර තිබූ කුඹුරු නැවත වගා කල හැක
749	බුලත්වත්ත	වගාවන්සඳහා ජලය කළමනාකරණය කර ගැනීම
750	දුන්නින්න	ග්‍රාමනිලධාරි වසම තුළ වී වගාව සඳහා සුදුසු භූමියක් හා පරිසරයක් පවතී. නමුත් මිනිස්ශ්‍රමය කෘෂිකර්මාන්තයෙන් ඇත්ව වෙනත් රැකියා සඳහා යොමු වීමේ අවස්ථා වැඩි වශයෙන්දක්නට ලැබේ.
751	මානෙළුව	වගාවන්සඳහා ජලය කළමනාකරණය කර ගැනීම
752	ගිඩ්ඩවවරදිවෙල	විවගාව සඳහා හොඳින් ජලය පවතී
753	රංදිවෙල	ජලයඇත, සුළු වාර්මාර්ග ඔස්සේ ජලය ලබා ගත හැක
754	වැලිකැටිය	ජලයඇත, සුළු වාර්මාර්ග ඔස්සේ ජලය ලබා ගත හැක
755	පුටුහපුව	සුදුපසක්සහ දේශගුණයක් පැවතීම
756	ගිඩ්ඩව	ජලයඇත, සුළු වාර්මාර්ග ඔස්සේ ජලය ලබා ගත හැක
758	වටපාන	සුදුසුතෙත් බිම් පැවතීම, තාක්ෂණික දැනුම වැඩි පහසු කිරීම
759	නුගේපතන	කුඹුරුඉඩම් පැවතීම
760	ගගසිරිගම	යම්තාක්දුරට ජලය තිබීම, කුඹුරු ඉඩම් සුලු වශයෙන් තිබීම
765	රංදෙණිය	වගාවන්සඳහා භූමිය ප්‍රමාණවත් නොවීම
766	උඩවෙල	විවගාවට සුදුසු පස, දේශගුණික ලක්ෂණ පැවතීම
767	වැල්ලෙතොට	සුදුසුජල යෝජනා ක්‍රමයක් ඇති කිරීම
769	පහුරුගොල්ල	විවගාව සඳහා සුදුසු භූමිය හා ශ්‍රමය ඇත
770	මීගහමඩිත්ත	විවගාව සඳහා අවශ්‍ය ක්‍රම සම්පත පවතින නමුත් ඒ සඳහා ජලය, ඒ මූල්‍ය පහසුකම් වැනිදැහිඟයක් පැවතීම.
771	වැගල	ඉහළජල පෝෂක ප්‍රදේශ ආරක්ෂා කිරීම
772	රංමුල්ල	විවගාව සඳහා සුදුසු භූමිය හා ශ්‍රමය ඇත
773	උඩිස්පත්තුව	හැකියාවන්වර්ධනය කිරීමට ගෝවි සහන ලබාදීම

වසම් අංක	ග්‍රාම නිලධාරිවසම	ශක්‍යතාවයන් භාවිතවතාවයන්
775	පල්ලෙබාගේ	පල්ලේබාගේවසම තුළ වී වාගාව සඳහා සුදුසු භූමියක් හා පරිසරයක් පවතින නමුත් මිනිස්ග්‍රමය කෘෂි කර්මාන්තයෙන් ඇත්ව වෙනත් රැකියා සඳහා යොමුවීමේ අවස්ථා වැඩිවශයෙන් දක්නට ලැබේ.
779	උඩබාගේ	උඩබාගේවසම තුළ වී වාගාව සඳහා සුදුසු භූමියක් හා පරිසරයක් පවතින නමුත් මිනිස්ග්‍රමය කෘෂි කර්මාන්තයෙන් ඇත්ව වෙනත් රැකියා සඳහා යොමුවීමේ අවස්ථා වැඩිවශයෙන් දක්නට ලැබේ.
781	බෝබැබිල	සුදුසුපරිසරයක් තිබුන නමුත් මිනිස් ග්‍රමය යොමු නොවේ.
782	මකුල්දෙණිය	සත්වහානි අවම කර ගැනීම, ශ්‍රම හිඟය අවම කර ගැනීම,
783	ගොඩමුන්න	වෙනත් භූමි වගාවට යොමු කිරීම ශ්‍රම හිඟය අවම කිරීම ජල හිඟයට ස්ථිර විසඳුමක් යොදා ගැනීම
784	මාදෙණියාවක	සුදුසු වගා බිම් (කුඹුරු) ප්‍රමාණවත්ව පවතී
785	මහරවෙල	වගාවන් සඳහා භූමි ප්‍රමාණයන් පැවතුනද ඒ සඳහා අවශ්‍ය ශ්‍රම බලකාය හින වී ඇත.
786	නිල්ගල	ජනතාව වී ගොවිතැනට යොමු වීමේ වැඩි නැඹුරුවක් තිබීම, වී වගාවට සුදුසු දේශගුණික තත්වයක් තිබීම
787	පොද්දල්ගොඩ	සුදුසු පස හා දේශගුණික ලක්ෂණ පැවතීම
788	වෙළඳරාඩ	වගාවන් සඳහා භූමි ප්‍රමාණයන් පැවතුනද ඒ සඳහා අවශ්‍ය ශ්‍රම බලකාය හින වී ඇත.
789	කටුගොඩ	වාරිමාර්ග නිසි ලෙස නඩත්තු කිරීම, තාක්ෂණය හඳුන්වා දීම, බීජ හඳුන්වාදීම.
797	කුරුකොහොගම	හැකියාවන් වර්ධනය කිරීමට ගොවි සහන ලබා දීම, වගා නොකරන ඉඩම් වගා කිරීම
799	දකුණු දොරලියද්ද	ගල් මල් ඔස සුළු වාරි මාර්ග ක්‍රමය යටතේ ක්‍රියාත්මක කිරීම, බහුතර කුඹුරු දළඳා මාලිගාවට අයත් කුඹුරු වීම.
800	හක්මන	වර්ෂය හොඳ ජලවහන රටාවක් පැවතීම නිසා යල මහ දෙකම ගොවිතැන් කල හැක, ඉපැරණි පාරම් පරික දැනුම ඇති බොහෝ දෙනෙක් ගමෙහි ජීවත් වීම, ගමෙහි දෙපැත්තෙන් ම ඔයවල් දෙකක් ගලා බසී
801	රේටියගම	වාරිමාර්ග නඩත්තු කිරීමෙන් අස්වන්න හොඳින් ලබා ගත හැකි වීම
802	කන්දේකුඹුර	වගාවන් භූමි ප්‍රමාණයන් පැවතුනද ඒ සඳහා අවශ්‍ය ශ්‍රම බලකාය හින වී ඇත.
803	මැට්දෙණිය	ජලය පැවතීම සහ ඇළ මාර්ග සහිත බව
805	නමදගල	සින්නක් කර ඉඩම් පැවතීම, සාම්ප්‍රදායික ගොවිතැන සහ යැපුම් ගොවිතැන



වසම් අංක	ග්‍රාම නිලධාරිවසම	ශක්‍යතාවයන් භාවිතවනාවයන්
807	රඹුක්පොත	පවතිනවාරි ජල මූලාශ්‍රයන් එකරාශිකොට වැවක් නිර්මාණය කර මහකන්නයෙද වගා අස්වැන්නවැඩි කරගත හැකිය
808	රජගල	වර්ෂයසුරාවට ජලය ලැබෙන උල්පත් පිහිටා තිබීම.අස්වැද්දිය හැකි භූමියක් තිබීම.මහත් වුග්‍රම බලකායක් වසමේ පැවතීම.
810	මැදමහනුවර	ලැබෙනජලය සුළු වාරිමාර්ග මස්සේ ලබාගත හැක
811	උඩතැන්න	උඩතැන්නවසම තුල මඩ ඉඩම් සුළු ප්‍රමාණයක් ඇත
812	මොරගහමුල	කුඹුරුඉඩම් පැවතීම. වගා කරුවන් සිටීම.උසස් තත්වයේ බීජ නොමැතිවීම.
813	වතුලියද්ද	සුළුවාරිමාර්ග ප්‍රතිසංස්කරණය කිරීම, අස්වැන්න වැඩි වී වර්ග හඳුන්වා දීම
814	මහදොරලියද්ද	විවගාව සඳහා සුදුසු භූමිය හා ශ්‍රමය ඇත
816	මීරියගොල්ල	විවගාවට උචිත භෞතික හා පාරිසරික වටපිටාවක් දක්නට ලැබේ
817	පුවක්ගහදිවෙල	විවගාව සඳහා නවීන තාක්ෂණය යොදා ගැනීම
818	බඹරගහදෙණිය	වැව.සහ ඇළ ප්‍රති සංස් කරණය කල යුතුය.
819	සදසිරිදුනුවිල	වර්ෂයසුරා වී වගාවට සුදුසු දේශගුණයක් හා කාලගුණයක් සහිත වීම, ඉහළ වර්ෂාපතනයක් ලැබීම, වැසි ජලය රඳවා තබා ගැනීමට කුඩා ප්‍රමාණයේ වැව් දෙකක් පිහිටා තිබීම
822	වෙලපහළ	සුදුසුපරිසර තත්වයක් සහ දේශගුණික තත්වයක් පවතින අතර වෙන් ප්‍රදේශවලින් ලබාගන්නාඅස්වැන්නට සාපේක්ෂකව වැඩි අස්වැන්නක් ලබාගත හැක.
823	මැදගම්මැද්ද	කෘෂිකර්මාන්තයජීවනෝපාය කරගත් ජන කොටසක් සිටින මෙම ප්‍රදේශය ජල යෝජනා ක්‍රමයක් ලෙස ගොතලවැවඉදි කිරීම, නිසි මිලක් නොමැතිබැවින් අලෙවි මධ්‍යස්ථානයක් ඉදි කිරීම
824	උඩගම්මැද්ද	සුදුසුපරිසර තත්වන් දේශගුණික තත්වන් සහ වී වගාවට සුදුසු පසක් ඇති අතර නව ප්‍ර භේද සහනව තාක්ෂණය යොදා ගැනීම තුළින් වැඩි අස්වැන්නක් ලබා ගත හැක

7.6 වී වගාව ප්‍රවර්ධනය සඳහා කෙරෙන යෝජනා:-

වසම් අංක	ග්‍රාම නිලධාරිවසම	ප්‍රවර්ධනය සඳහායෝජනා
743	ගලබඩවත්ත	සත්වහානි සඳහා පිලියම් යෙදීම, නව තාක්ෂණික උපකරණ ලබා දීම
744	නාගොල්ල	වාරිමාර්ග ප්‍රතිසංස්කරණය, කාබනික පොහොර භාවිතයල බිත්තර වී ලබා දීම
745	ඇල්ලියද්ද	සත්වහානි වැඩි බැවින් ඒවා වලක්වා ගැනීමට අවශ්‍ය පියවර ගැනීම. කුඩා පරිමාණයේ තාක්ෂණික උපකරණ අවශ්‍යයි. ජල ගැටළුව විසදීම තුළින් සියලු කුඹුරු අස්වැද්දිය හැකිය
746	ගල්කොටුව	දැනටභාවිතා වන සුළු වාරි මාර්ග සංවර්ධනය කිරීම, සත්ව හානි වැළැක්විය හැකි කම්බි දැල්හෝ කටු කම්බි ලබා දීම, නිසි වේලාවට පොහොර ලබා දීම, අත්හැර ඇති කුඹුරු අස්වැද්දීමට සහන ආධාර ලබා දීම
747	වෙරපිටිය	ඇලමාර්ග සංවර්ධනය, ජල රටාව තවත් පුළුල් කිරීම
748	වෙරතැන්න	සුළුවාරිමාර්ග ප්‍රතිසංස්කරණය කර ගැනීම
749	බුලත්වත්ත	වාරිමාර්ග නවීකරණය කිරීම, ගොවීන් දිරිමත් කිරීම, සත්ව හානි අවම කිරීමට පියවර ගැනීම
750	දුන්හින්න	සත්වහානි වැඩි බැවින් ඒවා වලක්වා ගැනීමට අවශ්‍ය පියවර ගැනීම. කුඩා පරිමාණයේ තාක්ෂණික උපකරණ අවශ්‍යයි. ★ජල ගැටළුව විසදීම තුළින් සියලු කුඹුරු අස්වැද්දිය හැකිය
751	මානෙළුව	වාරිමාර්ග නවීකරණයකිරීම, ගොවීන් දිරිමත් කිරීම, සත්ව හානි අවම කිරීමට පියවර ගැනීම
752	ගිඩ්ඩවවරදිවෙල	සත්වහානි වලට පිලියම් සෙවීම
753	රංදිවෙල	කුඹුරුපුරන් වී ඇති නිසා සුද්ද කරගැනීමට ප්‍රතිපාදන ලබා දීම
754	වැලිකැටිය	කුඹුරුපුරන් වී ඇති නිසා සුද්ද කරගැනීමට ප්‍රතිපාදන ලබා දීම
755	පුටුහපුව	සත්වහානි සඳහා විසදුම් ලබාදීම
756	ගිඩ්ඩව	අබලන්වී ඇති සුළු වාරි මාර්ග ප්‍රතිසංස්කරණය කිරීම, උසස් වර්ගයේ බිත්තර වී හඳුන්වාදීම, සත්ව හානි අවම කිරීම
758	වටපාන	නවවී ප්‍ර හේද හඳුන්වා දීම, නව යන්ත්‍ර සූත්‍ර හඳුන්වා දීම, වී වගාව සඳහා නව පරපුරදැනුවත් කිරීම, නිෂ්පාදනයේ වැදගත්කම පාසල් පද්ධතියට හඳුන්වා දීම

වසම් අංක	ග්‍රාම නිලධාරිවසම	ප්‍රවර්ධනය සඳහායෝජනා
759	නුගේපතන	සුළුවාරිමාර්ග අලුත්වැඩියා කිරීම, සත්ව හානි සඳහා යම් විසඳුමක් ලබා දීම, පොහොර, බිත්තර වී, කෘෂි උපකරණ වල මිල පහත හෙළීම
760	ගගසිරිගම	සුළුවාරිමාර්ග සංවර්ධනය, නව ප්‍රභේද හඳුන්වා දීම, පොහොර සහන මිලට ලබාදීම
761	මඩපොල	නිෂ්පාදනයකරන වී ප්‍රමාණය සාධාරණ මිලකට ලබාදිය හැකි වෙළඳපොළක් හඳුන්වා දීම අවශ්‍ය වේ.
763	කන්දේගම	සුළුවාරිමාර්ග අලුත්වැඩියා කිරීම හා සහන මිලට බිත්තර වී ලබා දීම.
764	විල් අමුණ	දේශීයබීජ වර්ග හඳුන්වා දීම.
765	රංදෙණිය	සුළුවාරිමාර්ග අලුත්වැඩියා කිරීම හා සහන මිලට බිත්තර වී ලබා දීම.
766	උඩවෙල	නිසිජල සැපයුමක් පවත්වාගෙන යාම
769	පහුරුගොල්ල	විදුලිවැට ලබා දීම, බිත්තර වී සහන ක්‍රමයට ලබා දීම, පිදුරු භාවිත හා කාබනික පොහොරභාවිත පිළිබඳව දැනුවත් කිරීම.
770	මීගහමඩිත්ත	කෘෂි ළිං සැකසීම, නව වී ප්‍රභේද හඳුන්වා දීම, පොහොර සහනාධාර ලබා දීම, ගොවීන්ගේ කෘෂිදැනුම වැඩි දියුණු කිරීම.
771	වැගල	විසඳහා සාධාරණ සහතික මිලක් නියම කිරීම හා අඛණ්ඩව ක්‍රියාත්මක කිරීම
772	රංමුල්ල	විදුලිවැට ලබා දීම, බිත්තර වී සහන ක්‍රමයට ලබා දීම, පිදුරු භාවිත හා කාබනික පොහොරභාවිත පිළිබඳව දැනුවත් කිරීම.
773	උඩිස්පත්තුව	ඇළමාර්ගසකස්කර විදුලි වැටක් යොදා වායු රයිෆල්ලබාදීම
774	සිරිදිගන	නවවී ප්‍රභේද හඳුන්වාදීම , කෘෂි දැනුම වැඩි කිරීම සහ උනන්දු කරවීම , ආදර්ශ යායක්‍රියාත්මක කිරීම , කෘෂි ළිං සැකසීම.
775	පල්ලෙබාගේ	විවාගාව සඳහා සත්ව හානි වැඩි බැවින් වන සතුන්ගෙන් වනහානි වැලක්වීම සඳහා පියවරගැනීම.
777	ඇඹලගම	නිෂ්පාදනයකරන වී ප්‍රමාණය සාධාරණ මිලකට ලබා දිය හැකි වෙළඳපොළක් හඳුන්වා දීම අවශ්‍ය වේ.
779	උඩබාගේ	විවාගාව සඳහා සත්ව හානි වැඩි බැවින් වන සතුන්ගෙන් වනහානි වැලක්වීම සඳහා පියවරගැනීම.
780	වරදිවෙල	බිත්තරවී සහන මිලට ලබා දීම/වැඩි මිලට අස්වනු මිල දී ගැනීමේ ක්‍රම වේදයක් සැකසීම
781	බෝබැබිල	සත්වහානි වලක්වා ගැනීම හා කුඩා තාක්ෂණික උපකරණ අවශ්‍ය වේ.

වසම් අංක	ග්‍රාම නිලධාරිවසම	ප්‍රවර්ධනය සඳහායෝජනා
782	මකුල්දෙණිය	විවාහව සඳහා සත්ව හානි වැඩි බැවින් වන සතුන්ගෙන් වනහානි වැළැක්වීම සඳහා පියවරගැනීම.
783	ගොඩමුන්න	සත්වහානි අවම කර ගැනීම,ජලනිගයට විසඳුම්
784	මාදෙණියාවක	ජල සම්පාදන මාර්ග සුළු වාරි මාර්ග අළුත්වැඩියාකොට සංවර්ධනය කළ යුතුය
785	මහරවෙල	අස්වැන්නවැඩිවී ලබා දීම,යාය ආදර්ශන, වාරිමාර්ග අළුත්වැඩියාව,අඩු මිලට පොහොර හා බෙහෙත්ද්‍රව්‍ය ලබා දීම
786	නිල්ගල	කුඹුරුයායට ට්‍රැක්ටරයක් ගෙන යා හැකි මාර්ගයක් ඉදිකිරීම
787	පොද්දල්ගොඩ	ජලසම්පාදන මාර්ග අලුත් වැඩියා කිරීම.
788	වෙළඳරාඩ	අස්වැන්නවැඩි බිත්තර වී ලබාදීම, යාය ආදර්ශන, වාරිමාර්ග අළුත්වැඩියාව
789	කටුගොඩ	ග්‍රමසම්පත ක්‍රම ක්‍රමයෙන් කෘෂි කර්මාන්තයෙන් ඇත් වේ.විශේෂයෙන් තරුණ පරම්පරාව කෘෂිකර්මාන්තය දියුණු කිරීමේභිලා තාක්ෂණයත් සමග ප්‍රායෝගිකව සුභුණුව හා අත්දැකීම්ලබාදිය යුතුවේ.
797	කුරුකොහොගම	ඇළමාර්ග සකස් කිරීම වායුරයිතල් ලබා දීම, සහන මිලට බීජ හා පොහොර ලබා දීම
798	කිරිබත්තලාව	සුළුවාරි කර්මාන්තය ප්‍රතිසංස්කරණය, සහන මිලය බිත්තර වී ලබා දීම
799	දකුණුදොරලියද්ද	ගුණාත්මකවැඩි ඵලදායිතාවක් ලබා දෙන බීජ හඳුන්වා දීම පවත්නා ඇළ අමුණා ප්‍රතිසංස්කරණය
800	හක්මන	නූතනතරුණ පරපුර ගොවිතැන් සඳහා යොමු කරවීම, කාබනික පොහොර භාවිතයට ජනතාව නැඹුරු කරවීම
801	රේටියගම	රක්ෂිතසංරක්ෂණය
802	කන්දේකුඹුර	අස්වැන්නවැඩි බිත්තර වී ලබා දීම සහ යාය ආදර්ශනය ,වාරි මාර්ග අලුත්වැඩියාව
803	මැට්දෙණිය	ඇළමාර්ග සංවර්ධනය
805	නමදගල	ගොවීන්ටහොඳ මිලක් නොමැති වීම
807	රඹුක්පොත	වැඩිඅස්වැන්නක් සහිත බීජ වර්ග හඳුන්වා දීම.වගා බිම් ආශ්‍රිතව කම්බි වැටවල් ගැසීම හෝවිදුලි පඹයා හඳුන්වා දීම හරහා වන සත්ව හානිය දුරු කර ගත හැකිය.
808	රජගල	රාජ්‍යවැවිලි සංස්ථාව සමඟ සාකච්ඡා කොට භූමියේ අයිතිය ගොවීන්ට ලබා දීම.විධිමත් වාරි ඇළමාර්ගයක් ස්ථාපනය කිරීම. අස්වැද්දිය හැකි භූමි අස්වැද්ද වීම හා පුරන් වූ කුඹුරුනැවත වගා කරවීම කළ හැකිය.වන සත්ව හානිය අවම කිරීමට අවශ්‍ය ක්‍රියා මාර්ගගැනීම.උදා:-කම්බි වැට ගැසීම,විදුලි බඹයා සවි කිරීම.

වසම් අංක	ග්‍රාම නිලධාරිවසම	ප්‍රවර්ධනය සඳහායෝජනා
809	බෝමුරේ	පුරන්කුඹුරු අස්වැද්දීම, සුළු වාරිමාර්ග සංවර්ධනය, එලදායී බීජ ලබාදීම
810	මැදමහනුවර	කුඹුරුපුරන් වී ඇති නිසා සුද්ද කරගැනීමට ප්‍රතිපාදන ලබාදීම
811	උඩතැන්න	වනඅලි තර්ජන සඳහා විසඳුම් ලබා දීම
812	මොරගහමුල	උසස්තත්වයේ බීජ ලබාදීම, වාරි මාර්ග ප්‍රතිසංස්කරණය කිරීම, විදුලි වරට ඩිජිකිරීම
813	වතුලියද්ද	සුළුවාරිමාර්ග ප්‍රතිසංස්කරණය, වැව් අලුත්වැඩියා කිරීම
814	මහදොරලියද්ද	විදුලිවැට ලබාදීම, බිත්තර වී සහන ක්‍රමයට ලබා දීම, පිදුරු භාවිතය හා කාබනික පොහොරභාවිතය පිළිබඳව දැනුවත් කිරීම
815	අම්බාලේ	සහනමිලට බිත්තර වී ලබා දීමට කටයුතු කිරීම
816	මීරියගොල්ල	දෙල්ගහකඳුර වැව වැනි ජල මූලාශ්‍රයන් දිමුණු කර ගොවිත්භට ජලය ලබා දීම
817	පුවක්ගහදිවෙල	වැඩිදියුණුකරන ලද බීජවර්ග හා නවීන වගා ක්‍රම ගොවීන්ට හඳුන්වා දීම, ජල සම්පාදන ක්‍රම ඇතිකිරීම
818	බඹරගහදෙණිය	හොඳබිත්තර වී ලබා දිය යුතුය
819	සදසිරිදුනුවිල	වැව්වලරොන් මඩ ඉවත් කර වැව් ප්‍රතිසංස්කරණය කිරීම, ඇල මාර්ග පද්ධතිය ප්‍රතිසංස්කරණයකිරීම, ඉහළ ගුණාත්මක තත්වයේ බිත්තර වී ලබා දීම
820	තැන්නලන්ද	වාරිපද්ධතිය සංවර්ධනය කිරීම, වන සත්ව හානිය සඳහා විසඳුම් ලබා දීම.
821	මීගහලන්ද	නවතාක්ෂණය හඳුන්වා දීම, උසස් තත්වයේ වී හඳුන්වා දීම
822	වෙලපහළ	සුළුවාරි කර්මාණ්ඩ ප්‍රතිසංස්කරණය සහ නඩත්තුව, රසායනික පොහොර සහ කෘමිනාශක වෙනුවටකාබනික පොහොර කෘමිනාශක පිළිබඳව ගොවීන් තුළ ඇති දැණුම වැඩිදියුණු කිරීම සඳහාඋපදෙස් ලබාදීම.
823	මැදගම්මැද්ද	නවතාක්ෂණය හඳුන්වා දීම, උසස් තත්වයේ බීජ හඳුන්වා දීම, සත්ව හානි අවම කර ගැනීම සඳහානව උපක්‍රම හඳුන්වා දීම
824	උඩගම්මැද්ද	සුළුවාරි මාර්ග පද්ධතිය නවීකරණය කිරීම, අලුතින් ඉදි කළ ඇති ගොනගලතැන්න වැවෙන් ජල ගෙනඒමේ ඇල මාර්ග පද්ධතිය ඉදිකිරීම, රසායනික පොහොර භාවිතය අඩු කිරීම සහ කාබනික පොහොරභාවිතයට යොමු වීම, කෘමි කර්මාන්තයට තරුණ පරපුර යොමු කිරීම, යැපුම් කෘමිකර්මාන්තයෙන් එහා ගිය වාණිජ මට්ටමේ වගාවන්ට නැඹුරු වීම

7.7 වි මිල දී ගන්නා ස්ථාන:-

වසම් අංක	ග්‍රාම නිලධාරිවසම	ස්ථානයේලිපිනය	අයිතිකරු	දුරකථනඅංකය	2021 මිල දී ගත් මුළු වි ප්‍රමාණය (බුසල්)
787	පොද්දල්ගොඩ	පොද්දල්ගොඩ කඩය	ඒ.එම්.එම්.ඒ.රම්බංඩා	0768615342	100
796	හීල්ඔය	යූ. කේ. ආර්. ජී ගමගේ	යූ. කේ. ආර්. ජී ගමගේ	0729822072	10000

7.8 සහල් මෝල් පිළිබඳ විස්තර:-

වසම් අංක	ග්‍රාම නිලධාරිවසමේ නම	අයිතිකරු	දුරකථනඅංකය	නිපදවූ සහල් ප්‍රමාණය කි.ග්‍රෑ
743	ගලබඩවත්ත	ආර්. ජී ජයරත්න සමරවංශ	081 3819752 / 072 6141162	420
751	මානෙඵව	ඩබ්. එම් කුලරත්න	0714639113	500.8
759	නුගේපතන	ඩී. එම්. උපුල් කුමාර දිසානායක	0724792508	6000
765	රංදෙණිය	එස්.එස් ආනන්ද සමරකොන්	0711839330	2500
767	වැල්ලෙනොට	එන්.එස්.බී අබේකෝන්	0775395100	72000
		කේ. එම් සෙනරත් බණ්ඩා	0712250857	72000
774	සිරිදිගන	කේ. ජී. ජයවික්‍රම		නම පරිභෝජන අවශ්‍යතා පමණක් සපුරාගනී
786	නිල්ගල	ඊ.එම්.ඒ.ඒ.එස්.කුමාරි	0725066086	330

වසම් අංක	ග්‍රාම නිලධාරිවසමේ නම	අයිතිකරු	දුරකථන අංකය	නිපදවූ සහල් ප්‍රමාණය කි.ග්‍රෑ
787	පොද්දල්ගොඩ	ඒ.එම්.එම්.පී.රමබංඩා	0768615342	1300
789	කටුගොඩ	සමීර බංඩාර		1200
		යූ.එස්. හේරත්	0779038408	800
		ටී.එම්.අයි.වීරසූරිය	0724324882	800
796	හීල්ඔය	යූ. කේ. ආර්. ජී ගමගේ	0729822072	6500
		එන්. ජී ගුණතිලක	0763203511	1170
805	නමදගල	එච්.එම්.අයි.පී. සෙනෙවිරත්න		3500
813	චතුලියද්ද	ඩී. එම්. ඒම්. ජී කරුණාරත්න	0756420453	500
815	අම්බාලේ	ඒ. ඒම්. ජයරත්න බංඩා	0815615621	මසකට 500
817	පුවක්ගහදිවෙල	ආර්. ජී. ගාමිණී	0717314714	250
		ඩී. ඒම්. ඩබ්. ජී කුඩාබණ්ඩා	0815713934	800
824	උඩගම්මැද්ද	එම්.ජී පියරත්න	0812354765	1550

7.9 ප්‍රධාන ස්ථීර හෝග වගාව හා වාර්ෂික නිෂ්පාදනය:-

වගාව	වගා කර ඇති බිම්ප්‍රමාණය (අක්කර)	ඒකකය	වාර්ෂික නිෂ්පාදනය
තේ	935	හෙක්ටයාරයට මෙ. ටොන්	230
පොල්	16	ගෙඩි	142,705
රබර්			

7.10 ප්‍රධාන ස්ථීර භෝග වගාවන් සඳහා ඇති ගැටළු:-

වසම් අංක	ග්‍රාම නිලධාරිවසම	ගැටළුව
741	කොටගග	ශ්‍රමිකයින් නොමැති වීම
742	තුනිස්ගල	කුඩාතේ වතු වගා කිරීම සඳහා වගා කරුවන්ට ප්‍රමාණවත් මූල්‍ය ශක්තියක් නොමැතිවීම සහ සහන මිලකට පැළ ලබා ගත නොහැකිවීම, පොල් වගා කිරීමේ දී සත්ව හානිය වැඩි වීම.
743	ගලබඩවත්ත	ශ්‍රමහිඟය, නිශ්පාදන වියදම ඉහල යෑම
744	නාගොල්ල	සත්වහානි
745	ඇල්ලියද්ද	ශ්‍රමය සපයා ගැනීමේ අපහසුතා, සත්ව හානි, ජලය හිඟකම, මූල්‍යමය ගැටලු, තාක්ෂණික ගැටලු
746	ගල්කොටුව	ශ්‍රමය සපයා ගැනීමේ අපහසුතා.
747	වෙරපිටිය	ශ්‍රමහිඟය, නිශ්පාදන වියදම වැඩි වීම, වල් නාශක තහනම් කිරීම
748	වෙරතැන්න	වනසත්ව හානි (රිලවු, දඹු ලේනු)
749	බුලත්වත්ත	සත්වහානි
750	දුන්හින්න	ශ්‍රමය සපයා ගැනීමේ අපහසුතා සත්ව හානි, ජලය හිඟකම, මූල්‍යමය ගැටලු, තාක්ෂණික ගැටලු
751	මානෙළුව	සත්වහානි
752	ගිඩ්ඩවවරදිවෙල	සත්වහානි
753	රංදිවෙල	සේවකහිඟය, ප්‍රවාහනය, යටතල පහසුකම් සංවර්ධනය නොවීම
754	වැලිකැටිය	සේවකහිඟය, ප්‍රවාහනය, යටතල පහසුකම් සංවර්ධනය නොවීම
755	පුටුහපුව	සේවකහිඟය, සත්ව හානි ඇත
756	ගිඩ්ඩව	සේවකහිඟය, සත්ව හානි ඇත
757	අම්බලගල	රිලවුන්ගෙන් වන හානිය
759	නුගේපතන	සත්වහානි බහුල වීම, ඉඩම් කට්ටි කුඩා වීම, කම්කරු හිඟය
760	ගගසිරිගම	ප්‍රධානස්ථීර භෝග වගාවන් සඳහා සුදුසු පාරිසරික තත්වයක් නොමැති වීම
761	මඩපොල	සත්වහානි බහුල වීම, ජල ගැටලුව, නව ඉදිකිරීම් වෙනුවෙන් බෝග විනාශ වීම
762	කරල්ලියද්ද	අර්ධනාගරික ග්‍රාම නිලධාරි වසමක් බැවින් භූමියෙහි ඇති සීමිත ඉඩකඩ
764	විල් අමුණ	වනසත්ව හානිය
765	රංදෙණිය	සත්වහානි/භූමිය ප්‍රමාණවත් නොවීම.
769	පහුරුගොල්ල	සත්වහානි, ජල හිඟය, අස්වැන්න අඩු වීම
770	මීගමඩිත්ත	සත්වහානි දැඩි ලෙස පැවතීම (රිලවුන්, ඉත්තෑවන්, ඌරන්)



වසම් අංක	ග්‍රාම නිලධාරිවසම	ගැටළුව
772	රංමුල්ල	සත්වහානි,ජල හිඟය,අස්වැන්න අඩුවීම
774	සිරිදිගන	සත්වහානි ( උදා:- රිලවුන් , ඌරන් , ඉත්තුවන් )
775	පල්ලෙබාගේ	ශ්‍රමයසපයා ගැනීමේ අපහසුතාවන සත්ව හානි
776	ගබ්බෙල	සත්වහානි වැඩි වීම
777	ඇඹලගම	සත්වහානි, ජල ගැටළුව හා නව ඉදිකිරීම් වෙනුවෙන් ස්ථිර හෝග වගාවන් විනාශ වීම
779	උඩබාගේ	ශ්‍රමයසපයා ගැනීමේ අපහසුතාව.
780	වරදිවෙල	සත්වහානි/මිල අඩු වීම/දේශගුණික සාධකවල බලපෑම
781	බෝබැබිල	ජලයහිඟකම,මූල්‍ය ගැටලු,තාක්ෂණික ගැටලු
782	මකුල්දෙණිය	ශ්‍රමයසපයා ගැනීමේ අපහසුතාව.
783	ගොඩමුන්න	ජලහිඟය, සත්ව හානි
786	නිල්ගල	ජලයප්‍රමාණවත් නොවීම, අමතර වගාවන් සඳහා නැඹුරුව
787	පොද්දල්ගොඩ	සත්වහානි
788	වෙළඳරාඩ	සත්වහානි
789	කටුගොඩ	සත්වහානි, ආයෝජනය සඳහා ප්‍රවණතාවය අඩු වීම, ප්‍රවාහන දුෂ්කරතාවය.
790	රංගලඅලුත්වත්ත	වල්නාශකම්ලඅධික වීම,නිෂ්පාදන වියදම අධික වීම
794	තර්න්ඩේල්	සේවකගිහය/ප්‍රවාහනය/යටිතල පහසුකම් සංවර්ධනය නොවීම
799	දකුණුදොරලියද්ද	වනසත්ව හානි (රිලවු, දඹු ලේනු)
800	හක්මන	පසනිසරු වීම නිසා අස්වැන්න අඩු වීම, නිෂ්පාදන වලට හොඳ මිලක් නොලැබීම, පුහුණුශ්‍රමහිඟය
801	රේටියගම	රිලවාදඹුලේනා වැනි සතුන්ගෙන් සිදුවන හානි
802	කන්දේකුඹුර	සතුන්ගෙන් සිදුවන හානි
803	මැට්දෙණිය	ඉහතබොග වගාවන්ට සුදුසු භූමියක් නොමැත
804	හානියල්වෙල	නියමිතවේලාවට පොහොර නොලැබීම,කම්කරු හිඟය (වැඩිහිටි ශ්‍රමිකයින් වැඩි බැවින් )
806	මාංගොඩ	ප්‍රමාණවත්ජලය නොමැති වීම.වන සත්ව හානිය නිසා වගාවන් විනාශ වීම.කාලගුණික තත්වයන් හේතුවෙන්වගාවන් විනාශ වීම.උදු-අධික සුළං තත්වය.,කෘමි උවදුරු වලට ලක්වීම,වැනිගැටළුදක්නට ලැබේ.
807	රඹුක්පොත	ප්‍රමාණවත්ජලය නොමැති වීම.වන සත්ව හානිය නිසා වගාවන් විනාශ වීම.කාලගුණික තත්වයන් හේතුවෙන්වගාවන් විනාශ වීම.උදු-අධික සුළං තත්වය.,කෘමි උවදුරු වලට ලක්වීම,වැනිගැටළුදක්නට ලැබේ.

වසම් අංක	ග්‍රාම නිලධාරිවසම	ගැටළුව
808	රජගල	තේවතු ආශ්‍රිත පාලනය කලින් කලට රාජ්‍ය හා පෞද්ගලික අංශයට මාරුවීමත් නිසි පරිදිනඩත්තු කටයුතු සිදු නොකිරීමත් නිසා මේ වන විට තේ කර්මාන්තය බිඳ වැටීමකට ලක් වී තිබේ. මේ වන විට මෙහි පාලන කටයුතු රාජ්‍ය වැවිලි සංස්ථාව මගින් සිදු කරනු දක්නට ලැබේ. ඉඩම් වල අයිතිය පෞද්ගලිකව ප්‍රජාවට ලබා නොදීම, වන සත්ව හානිය වැනි ගැටළු ද දක්නට ලැබේ.
809	බෝමුරේ	සතුන්ගෙන් සිදුවන හානි
810	මැදමහනුවර	සේවකභියෝ/ප්‍රවාහනය/යටිතල පහසුකම් සංවර්ධනය නොවීම
811	උඩතැන්න	ජලය නොමැති වීම, වන සත්ව හානි
813	වතුලියද්ද	දඬුලේනා, රිලවා, උරා වැනි සතුන්ගෙන් වන හානිය
814	මහදොරලියද්ද	සත්වහානි, ජල හිඟය, අස්වැන්න අඩු වීම
815	අම්බාලේ	සත්වහානි, දේශගුණික බලපෑම්
816	මීරියගොල්ල	වනසත්ව හා උග්‍ර ජල හිඟය
817	පුවක්ගහදිවෙල	රිලවුන්හා දඬුලේනුන් ඵලදාවන් සඳහා හානි සිදු කිරීම
818	බඹරගහදෙණිය	ග්‍රමිකයින් ප්‍රමාණවත් නොවීම, වගාව නිසි පරිදි නඩත්තු නොකිරීම
820	තැන්නලන්ද	සත්වහානි
822	වෙලපහළ	තේවගාව සඳහා සුදුසු දේශගුණයක් නොපවතී. ස්ථීර බෝග වගාවන්ට වඩා ප්‍රධානත්වයක් කෘෂිබෝග සඳහා ලබාදී ඇත.
823	මැදගම්මැද්ද	ජලයෝජනා ක්‍රමයක් නොපැවතීම, උසස් තත්වයේ බීජ ලබා නොදීම
824	උඩගම්මැද්ද	ප්‍රධානබෝග වගා වත් වලට ප්‍රවණතාවයක් නොමැත. දේශගුණික නොගැලපීම් මෙයට හේතු වී ඇත. පොල්වගාව ගෙවතු මට්ටමෙන් සිදු කෙරෙන අතර පරිභෝජනයට සහ ඉතිරිය වෙළඳපලට යොමු වීමක්දක්නට ලැබේ. මේ වගාව සඳහා ඇති ප්‍රධාන ගැටළුව වන්නේ පොල් කුරුමිණි රෝගය සහ වනසතුන් ගෙන් සිදුවන හානියයි. අතිරික්තය අලෙවි කිරීමේ දී මිල පහල බැසීමේ ගැටළුවක් ඇත.
826	නිතුලේමඩ	අවශ්‍යප්‍රමාණයට පැල නොතිබීම
827	මාබේරියතැන්න	නිෂ්පාදනවියදම ඉහල අගයක් ගැනීම නිසා ලාභදායී ලෙස නිෂ්පාදනය කිරීම අපහසු වීම
828	සෙනරත්වෙල	ප්‍රමාණවත් ඉයම් නොමැති වීම
829	වැවේගම	වනසත්ව හානියක් වන රිලා උවදුර නිසා ඔවුන්ගේ මෙම අපේක්ශාව ඉටුකර ගත නොහැකි තත්වයකට පත්ව ඇත
830	ඇල්ලෙපොල	රිලවුන්ගෙන් හා ගවයන්ගෙන් සිදු වන හානිය වැඩිය, ගවයින් බහුලව නිදැල්ලේ හැසිරෙති

ශක්‍යතාවයන් හා විභවතාවයන්:-

වසම් අංක	ග්‍රාම නිලධාරීවසම	ශක්‍යතාවයන් හා විභවතාවයන්
740	ගෝනවල	නැවත තේ වගාකිරීම
742	තුනිස්ගල	තේවගාවට සුදුසු පාරිසරික හා දේශගුණික සාධකපැවතීම
745	ඇල්ලියද්ද	තේවගාව සඳහා සුදුසු භූමියක් හා පරිසරයක් පවතී. නමුත් මිනිස් ශ්‍රමයකෘෂිකර්මාන්තයෙන් ඇත්ව වෙනත් රැකියා සඳහා යොමු වීමේ අවස්ථා වැඩි වශයෙන් දක්නටලැබේ
747	වේරපිටිය	තේවගාවට සුදුසු පසක් හා දේශගුණයක් පැවතීම, පරිසරයේ ඊට අදාලව ශ්‍රමිකයින් සිටීම
748	වේරතැන්න	මෙමවසම තුළ වී තේ වගාවන් සාර්ථකව සිදු කල හැක. භූමියේ පිහිටීම හා පස ගත්විට උචිතභූගෝලීය පිහිටීමකි. වගා නොකරන බැවුම් සහිත භූමි තේ වගාවට යොදා ගත හැක. පොල්වගාවට ගැලපෙන උෂ්ණත්වයක් සහිත නිසා පොල් පැල ද සාර්ථකව වගා කල හැක
750	දුන්නින්න	තේවගාව සඳහා සුදුසු භූමියක් හා පරිසරයක් පවතී. නමුත් මිනිස් ශ්‍රමයකෘෂිකර්මාන්තයෙන් ඇත්ව වෙනත් රැකියා සඳහා යොමු වීමේ අවස්ථා වැඩි වශයෙන් දක්නටලැබේ
753	රංදිවෙල	යටිතලපහසුකම් සංවර්ධනය කිරීම තුළින් ගැටළු මඟ හැරී යයි
754	වැලිකැටිය	සේවකවැටුප් ගැටළු, යටිතල පහසුකම් සංවර්ධනය කිරීම තුළින් විභවතා මගහැරී යයි.
756	ගිඬිඬව	යටිතලපහසුකම් සංවර්ධනය කිරීම තුළින් ගැටළු මඟ හැරී යයි
757	අම්බලගල	සුදුසුදේශගුණ තත්වයක් පැවතීම
759	නුගේපතන	ප්‍රමාණවත්ඉඩම් පැවතීම, ප්‍රමාණවත් මගපෙන්වන ආයතන හා නිලධාරීන් සිටීම.
760	ගගසිරිගම	යෝග්‍යපසක් හා දේශගුණික තත්වයක් නොමැතිවීම
769	පහුරුගොල්ල	භෝගවගාව සඳහා අවශ්‍ය ඉඩම් සහ ශ්‍රමය ඇත
770	මීගහමඩිත්ත	පොල්වගාව සඳහා හිතකර සාධක සහ ඉඩම් පැවතීම.
772	රංමුල්ල	භෝගවගාව සඳහා අවශ්‍ය ඉඩම් සහ ශ්‍රමය ඇත
774	සිරිදිගන	පොල්වගාව සඳහා අවශ්‍ය හිතකර සාධක පැවතීම.

වසම් අංක	ග්‍රාම නිලධාරීවසම	ශක්‍යතාවයන් භාවිතවනාවයන්
775	පල්ලෙබාගේ	තේවගාව සඳහා සුදුසු භූමියක් හා පරිසරයක් පවතී.
777	ඇඹලගම	සේවකවැටුප් ගැටළු යටිතල පහසුකම් සංවර්ධනය කිරීම තුළින් විභවතා මහ හැරී යයි
779	උඩබාගේ	තේවගාව සඳහා සුදුසු භූමියක් හා පරිසරයක් පවතී.
780	වරදිවෙල	වගාවසඳහා සඳහා සුදුසු භූමියක් හා පරිසරයක් පවතී
781	බෝබැබිල	සුදුසුභූමියක් තත්වයක් පැවතී.නමුත් මිනිස් ශ්‍රමය නොමත.
782	මකුල්දෙණිය	තේවගාව සඳහා සුදුසු භූමියක් හා පරිසරයක් පවතී.
785	මහරවෙල	සුදුසුදේශගුණ තත්වයක් පැවතීම
786	නිල්ගල	ස්ථිරභෝග වගාවන්ට සුදුසු දේශගුණික තත්වයක් තිබීම
789	කටුගොඩ	පාංශුසංරක්ෂණ ක්‍රම හඳුන්වාදීම, පොහොර ලබාදීම, කෙටිකාලීන අස්වැන්නක් ලබාදෙන පැලහඳුන්වා දීම.
790	රංගලඅලුත්වත්ත	සුදුසුදේශගුණ තත්වයක් පැවතීම
794	ඌරන්ඩේල්	සේවකවැටුප් ගැටළු/යටිතල පහසුකම් සංවර්ධනය කිරීම තුළින් විභවතා මහහැරී යයි
799	දකුණුදොරලියද්ද	ඒසඳහා පවතින භූමිය
800	හක්මන	තේවගාවට සුදුසු දේශගුණයක් මෙන්ම හොඳපසක්ද පැවතීම
806	මාංගොඩ	තේවගාව සඳහා උචිත පසක් සහිත භූමියක් පැවතීම,තේ වගාව පිළිබඳ මනා දැනුමකින් යුක්තශ්‍රම බලකායක් පැවතීම.
807	රඹුක්පොත	තේවගාව සඳහා උචිත පසක් සහිත භූමියක් පැවතීම,තේ වගාව පිළිබඳ මනා දැනුමකින් යුක්තශ්‍රම බලකායක් පැවතීම.
808	රජගල	රාසායනිකපොහොර භාවිතයකින් තොරව වගා කල හැකි සාරවත් පසක් තිබීම.තේ කර්මාන්තය පිළිබඳව මනාපලපුරුද්දක් ඇති ශ්‍රම බලකායක් සිටීම. රාජ්‍ය වැවිලි සංස්ථාව මගින් නවකාර්යාලයක් වසම තුල ස්ථිපනය කර තිබීම.
809	බෝවුරේ	සේවකවැටුප් ගැටළු
810	මැදමහනුවර	සේවකවැටුප් ගැටළු/යටිතල පහසුකම් සංවර්ධනය කිරීම තුළින්විභවතා මහහැරී යයි.
811	උඩතැන්න	ජනතාවගේඋනන්දුව පැවතීම හා අවශ්‍ය සහන නොමැති වීම.

වසම් අංක	ග්‍රාම නිලධාරිවසම	ශක්‍යතාවයන් භාවිතවනාවයන්
814	මහදොරලියද්ද	භෝගවගාව සඳහා අවශ්‍ය ඉඩම් සහ ශ්‍රමය ඇත
817	පුවක්ගහදිවෙල	විශාලඅස්වැන්නක් ලබා දීමේ හැකියාව
818	බඹරගහදෙණිය	ශ්‍රමිකයන්ප්‍රමාණවත් ලෙස යෙදවීමවගාව නිසි පරිදිනඩත්තු කිරීම
822	වෙලපහළ	පොල්වගාව සඳහා සුදුසු පාරිසරික තත්ව පවතී (පස, දේශගුණය)
823	මැදගම්මැද්ද	නවතාක්ෂණික දැනුම ඇති නිලධාරින්ගේ උපදෙස් හා දැනුම ලබා දීම, උසස් තත්වයේ බීජලබාදීම
824	උඩගම්මැද්ද	පොල්වගා සඳහා සුදුසු දේශගුණයක් ඇති අතර වැලි මිශ්‍ර පසක් ඇත. විශේෂයෙන් ගොඩමුන්නඉත්තෑගල මුල්ල ප්‍රදේශයේ පොල් වගාවට සුදුසු තත්වයේ ඇත.
826	නිතුලේමඩ	යටිවගාව සඳහා අවස්ථාව ඇත
827	මාබේරියතැන්න	නවීනතාක්ෂණය යොදා ගැනීම තුලින් පිරිවැය අවම කිරීම
829	වැවේගම	වගාවසිදු කිරීමට ඉතා දැඩි කැමැත්තක් මෙන්ම හැකියවක් සහිත පිරිසක් සිටි ඔවුන් සතුව ඒස්දහා අවශ්‍ය කලය , ශ්‍රමය මෙන්ම දැනුමද පවතී
830	ඇල්ලෙපොල	පහසුවෙන්වගාවන් සඳහා පොහොර සපයා ගත හැකිය, ගෙවත්ත සඳහා සකස් කර ගැනීමට ඉඩ තිබේ

ප්‍රවර්ධනය සඳහා කරන යෝජනා:-

වසම් අංක	ග්‍රාම නිලධාරිවසම	ප්‍රවර්ධනය සඳහායෝජනා
740	ගෝනවල	නැවතනේ වගා කිරීම
741	කොටගග	නවතාක්ෂණික උපකරණ හඳුන්වා දීම
742	තුනිස්ගල	ගෝමරයවත්තේ පවතින හිස් ඉඩම් නැවත වගා කිරීම, පාඳු සිටුවීම සඳහා පැළ ලබා දීම, පැරණි තේ ගස් ඉවත්කර නව වගා ඇති කිරීම
743	ගලබඩවත්ත	රිකිලිහා පැළ ලබා දීම, ආධාර ලබා දීම
744	නාගොල්ල	වනසතුන්ගෙන් වන හානි වලක්වාලීම සඳහා ආරක්ෂිත වැටවල් සැකසීමට අවශ්‍ය ද්‍රව්‍ය ආධාරවාසු රයිෆල් ලබා දීම
745	ඇල්ලියද්ද	තේවගාව සඳහා අවශ්‍ය පොහොර සහනාධාර හා පැළ ලබා දීම.

වසම් අංක	ග්‍රාම නිලධාරිවසම	ප්‍රවර්ධනය සඳහායෝජනා
746	ගල්කොටුව	විවගාව සඳහා පොහොර සහනාධාර ලබාදීම.
747	වේරපිටිය	තේවගාවට සුදුසු ඉඩම් වලට තේ රිකිළි, පැළ ලබා දීම, ණය ආධාර ලබා දීම, බිම් සකස් කරගැනීමට උනන්දු කිරීම
748	වේරතැන්න	මේසඳහා උරන් වැනි සතුන් ගෙන් වන හානිය වැලැක්විය යුතුය. තේ නැවත වගා කිරීම සඳහාරෝපණ ද්‍රව්‍ය ලබා දිය හැකිය
750	දුන්හින්න	තේවගාව සඳහා අවශ්‍ය පොහොර සහනාධාර ලබා දීම.
753	රංදිවෙල	යටිතලපහසුකම් සංවර්ධනය කිරීම
754	වැලිකැටිය	යටිතලපහසුකම් සංවර්ධනය කිරීම
755	පුටුහපුව	යටිතලපහසුකම් සංවර්ධනය කිරීම
756	ගිඬඬව	යටිතලපහසුකම් සංවර්ධනය කිරීම
757	අම්බලගල	රිලවුන්පලවා හැරීමට උපකරණ ලබා දීම
759	නුගේපතන	සත්වහානි අවම කිරීම සඳහා විධිමත් වැඩපිලිවෙලක් සකස් කිරීම, නව ප්‍රබේධ ගොවීන්ටහඳුන්වා දීම, රෝපණ ද්‍රව්‍ය, පැළ, කෘෂි උපකරණ වල මිල අඩු කිරීම හෝ පහසු මිලට, නොමිලේ ලබා දීම
760	ගගසිරිගම	යටිතලපහසුකම් සංවර්ධනය කිරීම
761	මඩපොල	සත්වහානි අවම කිරීම සඳහා විධිමත් වැඩපිලිවෙලක් සකස් කිරීම
762	කරල්ලියද්ද	පොල්වගාව සඳහා පැළ ලබා දීම
764	විල් අමුණ	ප්‍රමාණවත්බිම් කොටස් ලබා දීම සුදුසුය
765	රංදෙණිය	සත්වහානි අවම කිරීම
769	පහුරුගොල්ල	විදුලිවැට ලබා දීම, කාබනික පොහොර භාවිත පිළිබඳ දැනුවත් කිරීම, සත්ව හානි සඳහා වායුතුවක්කු ලබා දීම.
770	මීගහමඩිත්ත	නවප්‍රබේධ ගොවීන්ට හඳුන්වා දීම, සහනාධාර යටතේ පොල් පැළ හා පොහොර ලබා දීම.
772	රංමුල්ල	විදුලිවැට ලබාදී කාබනික පොහොර භාවිතය පිළිබඳ දැනුවත් කිරීම සත්ව හානි සඳහා වායුතුවක්කු ලබාදීම
774	සිරිදිගන	වැඩිදියුණු කළ පොල් ප්‍රභේද හඳුන්වා දීම, සහනාධාර යටතේ පොල් පැළ සහ පොහොර ලබාදීම , රෝග සහ පළිබෝධ පාලනයට පුහුණු වැඩසටහන් පැවැත්වීම.
775	පල්ලෙබාගේ	තේවගාව සඳහා පොහොර සහනාධාර ලබාදීම.
776	ගබ්බෙල	පොල්වගාව සඳහා පැළ ලබාදීම
777	ඇඹලගම	වගාවන්ටහානි කරන සතුන් මර්ධනය කිරීමට වැඩපිලිවෙලක් සකස් විය යුතුයි
779	උඩබාගේ	තේවගාව සඳහා පොහොර සහනාධාර ලබාදීම.

වසම් අංක	ග්‍රාම නිලධාරිවසම	ප්‍රවර්ධනය සඳහායෝජනා
780	වරදිවෙල	දැනුවත්කිරීමේ වැඩමුල පැවත්වීම/උපකරණ හා පොහොර බෙදා දීම/වෙළඳපොළ ගැටලු විසඳා දීම
781	බෝබැබිල	සහනාධාරපොහොර ලබා දීම
782	මකුල්දෙණිය	තේවගාව සඳහා පොහොර සහනාධාර ලබාදීම.
783	ගොඩමුන්න	පැලකප්පාදුව පොහොර යෙදීම නිසි නඩනතුව
785	මහරවෙල	බීජහා පැල ලබා දීම
786	නිල්ගල	ප්‍රධානස්ථීර හෝග වගා වලින් ලබාගත හැකි අතුරු නිෂ්පාදන පිළිබඳ ජනතාව දැනුවත් කිරීම
788	වෙළඳරාඩ	පොල්වගාවට පැළ ලබා දීම
789	කටුගොඩ	ආකල්පමයවෙනසක් ඇති කිරීම, ප්‍රවාහන මාර්ග වැඩිදියුණු කිරීම.
790	රංගලඅලුත්වත්ත	නිසිනඩත්තුව,සුදුසු ඉඩම් වගාවට ගැනීම
794	ආර්න්ඩේල්	යටිතලපහසුකම් සංවර්ධනය කිරීම
795	බර්න්සයිඩ්	නැවතතේ වගා කිරීම
799	දකුණුදොරලියද්ද	වනසතුන්ගෙන් වන හානි වලක්වාලීම සඳහා සාර්ථක විසඳුම ලබා දීම.
800	හක්මන	ඉපැරනිවගාවන්ඉවත් කොට නැවත වගාවන් ආරම්භකිරීම.
801	රේටියගම	හෝගනිසි කාල වකවානුවේදී නඩත්තු කටයුතු සිදු කිරීම,ඉඩම්වල ජලය රැදීම සඳහා කානු සකස්කිරීම,ගල් වටි ඉදි කිරීම,වැට සකස් කිරීම, අපතේ යන ජලය වගාවන් සඳහා යෙදීම
802	කන්දේකුඹුර	පොල්වගාව සඳහා පැළ ලබා දීම
804	හානියල්වෙල	ග්‍රම්කයින්සඳහා සාධාරණ දෛනික වැටුපක් ගෙවීම, නියමිත වෙලාවට පොහොර සැපයීම
806	මාංගොඩ	වැඩිඅස්වැන්නක් සහිත බීජ වර්ග හඳුන්වා දීම.වගා බිම් ආශ්‍රිතව කම්බි වැටවල් ගැසීම හෝවිදුලි පඹයා හඳුන්වා දීම හරහා වන සත්ව හානිය දුරු කර ගත හැකිය.
807	රඹුක්පොත	වැඩිඅස්වැන්නක් සහිත බීජ වර්ග හඳුන්වා දීම.වගා බිම් ආශ්‍රිතව කම්බි වැටවල් ගැසීම හෝවිදුලි පඹයා හඳුන්වා දීම හරහා වන සත්ව හානිය දුරු කර ගත හැකි
808	රජගල	රාජාවැවිලි සංස්ථාව සතු ඉඩම් රාජ්‍ය අංශයේ මැදිහත්වීමක හෝ නැතිනම් පෞද්ගලිකවප්‍රජාවට බෙදා දීම හරහා තේ කර්මාන්තය නැවත වතාවක් වගා කරවීම.අක්‍රිය වී ඇති තේකර්මාන්තශාලාව නැවත වතාවක් ආරම්භ කිරීම.
809	බෝමුරේ	යටිතලපහසුකම් සංවර්ධනය කිරීම

වසම් අංක	ග්‍රාම නිලධාරිවසම	ප්‍රවර්ධනය සඳහායෝජනා
810	මැදමහනුවර	පුහුණුව ලබා දීම හා ප්‍රතිලාභ ලබා දීම.
811	උඩතැන්න	ප්‍රතිලාභලබා දීම හි පුහුණුව ලබා දීම
813	වතුලියද්ද	ස්ථීරබෝග වගාවන් සඳහා අවශ්‍ය ප්‍රතිපාදන වෙන් කිරීම හා ප්‍රජාව දැනුවත් කිරීම
814	මහදොරලියද්ද	විදුලිවැට ලබා දීම, කාබනික පොහොර භාවිතය පිළිබඳ දැනුවත් කිරීම, සත්ව හානි සඳහා වායුකුඩක්කු ලබා දීම
815	අම්බාලේ	වගාවන්ආරක්ෂා කර ගැනීමට දැනුවත් කිරීමේ වැඩසටහන් පැවැත්වීම හා උපකරණ ලබා දීමට කටයුතුකිරීම
817	පුවක්ගහදිවෙල	රිලවුන්ජන ශුන්‍ය ප්‍රදේශයකට ගෙන ගොස් දැමීම හෝ උන් ඒලවා දැමීමා වායු රයිතල් ලබා දීම
818	බඹරගහදෙණිය	ග්‍රම්කයින්ටආකර්ගනීය වැටුපත් ගෙවීම
820	තැන්නලන්ද	කෙටිකාලීන ඵලදාව සහිත පැල ලබා දීම
822	වෙලපහළ	මෙමබෝග වගා කිරීම සඳහා විද්‍යානුකූල ක්‍රමවේදයක් හඳුන්වාදීම. මේ සඳහා බීජ, පැල, පොහොර ආදිය ගොවීන්ට ලබාදීම.
823	මැදගම්මැද්ද	අලෙවිපහසුකම් හා ඉහල මිලක් ලබා දීම.
824	උඩගම්මැද්ද	පොල්වගාව සඳහා පෙහොර භාවිතයට යොමු කිරීම, කෘමි උවදුරු මැඩ ලීමට අවශ්‍ය රසායනිකද්‍රව්‍ය භාවිතයට යොමු කිරීම, බීජ පැල ආදිය ලබා දීම සහ තාක්ෂණික සේවා සහ දිරිගැන්වීමේ සේවා රාජ්‍ය සහ රාජ්‍ය නොවන මට්ටමෙන් ලබා දීම තුළින් මේ ප්‍රදේශයේ පොල්වගාව දියුණු කළ හැක.
826	නිතුලේමඩ	යටිවගාව පිළිබඳ දැනුම හා පුහුණුව ලබා දීම
827	මාබේරියතැන්න	නවග්‍රම්කයින් සේවයේ යෙදවීම
829	වැවේගම	වනසත්ව හානි මර්ධනය
830	ඇල්ලෙපොල	වායුරයිතල් සපයා දීම, ශක්තිමත් වැටක් සකසා දීම, උදළු ආදී උපකරණ සපයා දීම



7.11 වෙනත් වගා යටතේ වගා කර ඇති බිම් ප්‍රමාණය හා වාර්ෂික අස්වැන්න :-

බෝග වර්ගය	වගා කර ඇති බිම් ප්‍රමාණය (අක්කර)	වාර්ෂික නිෂ්පාදනය (කි.ග්‍රෑ)
<b>පළතුරු</b>		
කෙසෙල්	498.75	1,636,500.00
අන්නාසි	0.62	500,000.00
අඹ	332.40	890,000.00
පැෂන් පාට	1.25	24,750.00
පේර		
රඹුටන්	28.50	
පැපොල්	39.00	199,500.00
දෙළුම්		
දොඩම්	6.15	56,250.00
පැණි දොඩම්		
දෙහි		
එකතුව	906.67	3,307,000.00
<b>එළවළු බෝග</b>		
මෑ	55.00	194,000.00
පතෝල	42.50	326,000.00
වැටකොළ	32.25	278,000.00
වම්බටු	92.50	640,000.00
මිරිස්	158.75	338,000.00
කරවිල	61.00	488,000.00
බණ්ඩක්කා	61.25	366,000.00
එෂු		
මාළු මිරිස්	32.25	127,500.00
එකතුව	535.50	2,757,500.00
<b>ධාන්‍ය බෝග</b>		
මුං	10.00	1,400.00
රටකපු		
කව්පි	2.50	1,620.00
බඩ ඉඟුරු	147.00	360,000.00
තල		
කුරක්කන්	17.50	8,700.00
එකතුව	177.00	371,720.00
<b>සුළු අපනයන බෝග</b>		

බෝග වර්ගය	වගා කර ඇති බිම් ප්‍රමාණය (අක්කර)	වාර්ෂික නිෂ්පාදනය (කි.ග්‍රෑ)
ගම්මිරිස්	335.00	135,627.53
කෝපි	15.80	6,396.76
කොකෝ	16.70	6,761.13
කරාඹු	87.50	35,425.10
එනසාල්	132.00	53,441.30
කුරුඳු	5.00	2,024.29
බුලත්		
එකතුව	592.00	239,676.11

7.12 7.11 හි සඳහන් වගාවන් සඳහා ගැටළු:-

වසම් අංක	ග්‍රාම නිලධාරිවසම	ගැටළුව
740	ගෝනවල	සත්වහානි බහුල වීම, මාර්ග පහසුකම් අවම වීම, තරුණ පිරිස් වගාවන් සඳහා යොමු නොවීම, වගාව පිළිබඳ දැනුම අල්ප වීම
742	කුනිස්ගල	සත්වහානිය ඉහළ මට්ටමක පැවතීම
743	ගලබඩවත්ත	දැඩිසත්ව හානි
744	නාගොල්ල	වනසත්ව හානි
745	ඇල්ලියද්ද	සත්වහානි, ශ්‍රම හිඟය, ජලය හිඟකම, මූල්‍යමය ගැටලු, තාක්ෂණික ගැටලු
746	ගල්කොටුව	වනසත්ව හානි බහුල වීම
747	වෙරපිටිය	සත්වහානි බහුල වශයෙන් පැවතීම ඒ නිසා වගා කිරීමට මැලිකම, ජලවහන රටාව ක්‍රමවත් නොවීම
748	වෙරතැන්න	සත්වහානි, සුළු වාරිමාර්ග ගැටළු
750	දුන්නින්න	සත්වහානි, ශ්‍රම හිඟය, ජලය හිඟකම, මූල්‍යමය ගැටලු, තාක්ෂණික ගැටලු
752	ගිඩ්ඩවවරදිවෙල	සත්වහානි
753	රංදිවෙල	සත්වහානි, නියමිත මිලක් නොමැති වීම
754	වැලිකැටිය	සත්වහානි, නියමිත මිලක් නොමැති වීම
756	ගිඩ්ඩව	රිලවවැනිවන සතුන්ගෙන් හානි සිදුවීම
757	අම්බලගල	රිලවුන්ගෙන්වන හානිය
758	වටපාන	සුළුඅපනයන බෝග සඳහා සාධාරණ මිලක් නොලැබීම, ප්‍රමාණවත් වැසි නොලැබීම, වන සත්ව හානිරිලවුන්ගේ හානිය, කුලිය ඉහළ යාම ශ්‍රමිකයින් නොමැති වීම

වසම් අංක	ග්‍රාම නිලධාරිවසම	ගැටළුව
759	නුගේපතන	සත්වහානි බහුල වීම, ප්‍රමාණවත් ජල මූලාශ්‍ර නොපැවතීම, ඉඩම් කට්ටි කුඩා වීම හා අයිතියපිළිබඳ ගැටළු
760	ගගසිරිගම	වගාවන්ටයෝග්‍ය දේශගුණික තත්වයක්පැවතීම
762	කරල්ලියද්ද	සත්වහානි බහුල වීම, නිවස ආශ්‍රිත වගාවන් නිසා නිසි අස්වැන්නක් නොලැබීම
763	කන්දේගම	පැලඅවශ්‍ය පමාණයට නෙතිබීමසීමිත ඉඩකඩවෙළද පෙළ වටිනාකමක් හිමි නොවීම
764	විල් අමුණ	සීමිතඉඩ ප්‍රමාණය
765	රංදෙණිය	පැලඅවශ්‍ය පමාණයට නෙතිබීමසීමිත ඉඩකඩවෙළද පෙළ වටිනාකමක් හිමි නොවීම
767	වැල්ලෙනොට	වනසත්වහානිහා ජල හිඟය
769	පහුරුගොල්ල	සත්ව හානි, ජල හිඟය, අස්වැන්න අඩු වීම
770	මීගහමඩිත්ත	ස්වභාවික ව්‍යසන මගින් හානි සිදුවීම(නියඟය,රෝග පළිබෝධ)
771	වෑගල	ජලහිඟය
772	රංමුල්ල	සත්වහානි, ජල හිඟය, අස්වැන්න අඩු වීම, පසසොදා යෑම නිසා නිසරු වීම, කාබනික බොහොර භාවිතය අවම වීම, කෘෂි රසායනික භාවිතයඅධික වීම, පලිබෝධ හානි වැඩි වීම, වගාවෙන් ලැබිය හැකි ආදායම අවම වීම නිසා වගාකටයුතු වලින් ජනතාව බැහැර වීම, අලෙවිකර ගැනීමේ අපහසුතාවයන්ට මුහුණ පෑමට සිදුවීම, කෘෂි කර්මාණ්තය නවී කරණය නොවීම, නවීන යන්ත්‍ර උපකරණ මිල දී ගැනීමට ප්‍රාග්ධනය නොමැති වීම.
773	උඩිස්පත්තුව	කෘෂිහානි , සත්ව හානි ජල ගැටළු
774	සිරිදිගන	මිලක්නොමැතිකම , ස්වාභාවික ව්‍යසන ( රෝග පළිබෝධ , නියඟ)
775	පල්ලෙනාගේ	වනසත්ව හානිය
776	ගබ්බෙල	සතුන්ගෙන්සිදු වෙන හානි
777	ඇඹලගම	සත්වහානි
778	අමුපිටිය	වනසත්ව හානි
779	උඩබාගේ	සත්වහානි භ්‍රම හිඟය ජල හිඟකම,මූල්‍යමය ගැටළු,තාක්ෂණික ගැටළු
780	වරදිවෙල	සත්ව හානි/ජල හිඟය/
781	බෝබැබිල	සත්වහානි,ශ්‍රම හිඟය,ජලය හිඟකම,තාක්ෂණික ගැටළුව
782	මකුල්දෙණිය	වනසත්ව හානි
783	ගොඩමුන්න	වනසත්ව හානි
785	මහරවෙල	වනසත්ව හානි
786	නිල්ගල	වනසත්ව හානි, ඵලදාවඅඩු වීම
787	පොද්දල්ගොඩ	වනසත්ව හානි
788	වෙළදරාඩ	සතුන්ගෙන් සිදුවන හානි

වසම් අංක	ග්‍රාම නිලධාරිවසම	ගැටළුව
789	කටුගොඩ	සත්වහානි -රිලවු,ඌරන්,මොණරු,මුවා...වගා විනාශ වීම, වැඩි බිම් කොටසක් වී වගාව සඳහායොදා ගැනීම.
793	තංගප්පුව	නිත්‍යානුකූලඉඩම් නොමැති වීම
794	ආර්න්ඩේල්	භූමියේඅයිතිය පෙර වගා කරුවන්ට නැත. LRC හා වන සංරක්ෂණයට ඉඩම් අයිති වේ. එබැවින් කලින්සිදු කළ එනසල් වගාව අතහැර ඇත. සුළු වශයෙන් ආදායම ලබයි.
795	බර්න්සයිඩ්	සත්වහානි බහුල වීම,මාර්ග පහසුකම් අවම වීම,තරුණ පිරිස් වගාවන් සඳහා යොමු නොවීම,වගාවපිළිබඳ දැනුම අල්ප වීම
796	හීල්මය	වනසත්ව හානි, අස්වැන්න වැඩි කර ගැනීම විවිධ උපදේශන සේවා හදුන්වා දී නොමැතිකම
797	කුරුකොහොගම	කෘමිහානි/සත්වහානි
799	දකුණුදොරලියද්ද	වනසත්ව හානි
800	හක්මන	නිෂ්පාදනසඳහා හොඳ මිලක් නොලැබීම, අස්වැන්න අඩුවීම
802	කන්දේකුඹුර	සතුන්ගෙන් හානි සිදුවීම
803	මැට්ටේණිය	වැඩිභූමි ප්‍රමාණයක් පුරන් කුඹුරු සඳහා වෙන් වී ඇත.
804	හානියල්වෙල	ජලහිඟය,ගම් මිරිස් සඳහා හොඳ මිලක් නොමැති වීම
806	මාංගොඩ	සත්ව හානි
807	රඹුක්පොත	මහ කන්නය සඳහාප්‍රමාණවත් ජලය නොමැති වීම.වන සත්ව හානියනිසා වගාවන් විනාශ වීම.කාලගුණික තත්වයන් හේතුවෙන් වගාවන් විනාශ වීම.උදු-අධිකසුළං තත්වය.,කෘමි උවදුරු වලට ලක්වීම,වැනි ගැටළුකන්නට ලැබේ.
808	රජගල	මහකන්නය සඳහාප්‍රමාණවත් ජලය නොමැතිවීම.වන සත්ව හානිය නිසා වගාවන් විනාශ වීම.කාලගුණික තත්වයන් හේතුවෙන් වගාවන්විනාශ වීම.උදු-අධික සුළං තත්වය.,කෘමි උවදුරු වලට ලක්වීම,වැනි ගැටළුකන්නට ලැබේ.
809	බෝමුරේ	සත්ව හානි හා නියමිත මිලක් නොමැතිකම
810	මැදමහනුවර	සත්වහානි හා නියමිත මිලක් නොමැතිවීම
811	උඩතැන්න	ජලයනොමැතිකම තත්වයෙන් උසස් ප්‍රභේද ලබාගැනීමේ අපහසුතා
812	මොරගහමුල	ජලපහසුකම් නොමැති වීම, නිසි මිලක් නොමැති වීම, වන සත්ව හානි
813	වතුලියද්ද	දඩුලේනා, රිලවා, ඌරා වැනි සතුන්ගෙන් වන හානිය
814	මහදොරලියද්ද	සත්වහානි, ජල හිඟය, අස්වැන්න අඩු වීම
815	අම්බාලේ	සත්වහානි හා දේශගුණික බලපෑම්, ජල හිඟය
817	පුවක්ගහදිවෙල	වල්ඌරන්, රිලවුන් හා වන අලින්ගෙන් සිදුවන හානි හා ජල හිඟය

වසම් අංක	ග්‍රාම නිලධාරිවසම	ගැටළුව
818	බඹරගහදෙණිය	ඇළමාර්ග ප්‍රතිසංස්කරණය නොවීම නිසි පරිදි නඩත්තු නොකිරීම, සත්ව හානි
819	සදසිරිදුනුවිල	ඇළමාර්ග ප්‍රතිසංස්කරණය නොවීම නිසි පරිදි නඩත්තු නොකිරීම, සත්ව හානි
820	තැන්නලන්ද	වනසත්ව හානි සහ වාරි පද්ධති බිඳ වැටීම.
821	මීගහලන්ද	සත්වහානි හා ජල හිඟය
822	වෙලපහළ	අවශ්‍යකාලවල දී ප්‍රමාණවත් වර්ෂාපතනයක් නොලැබීම කාමී උවදුරු, සත්ව හානි, සහ වගාවන්ට සිදුවන විවිධ කාමී උවදුරු.
823	මැදගම්මැද්ද	ජලහිඟය
824	උඩගම්මැද්ද	ප්‍රමාණවත් වර්ෂාපතනයක් නොලැබීම, විවිධ රෝගන්ට වගාවන් ගොදුරු වීම, වගා උපදෙස් නිසි පරිදි පිළි නොපැදීම, සත්ව හානි, අලෙවි කිරීමේදී සාධාරණ වෙළඳපලක් නොමැති කම හා අතර මැදිවෙළඳ ග්‍රහණයට නතු වීම, වගාවන් නිසි කලට නඩත්තු නොකිරීම නිසා අස්වනු හානිවීම වගා කටයුතු සඳහා ශ්‍රම හිඟයක් පැවතීම
826	නිතුලේමඩ	සත්වහානි
829	වැවේගම	වන සත්ව හානියක් වන රිලා උවදුර නිසා ඔවුන්ගේමෙම අපේක්ශාව ඉටුකර ගත නොහැකි තත්වයකට පත්ව ඇත
830	ඇල්ලෙපොල	රිලවුන්ගෙන් හා ගවයන්ගෙන් සිදු වන හානිය වැඩිය, ගවයින් බහුලව නිදැල්ලේ හැසිරෙති
831	ගල්අම්බලම	සත්වහානි, තාක්ෂණික දැනුම භාවිතය අවම වීම, තරුණ පිරිසගේ දායකත්වය අඩු මට්ටමක පැවතීම, වෙළඳපොළ අරමුණ කර නොගැනීම

ශක්‍යතාවයන් හා විභවතාවයන්:-

වසම් අංක	ග්‍රාම නිලධාරිවසම	ශක්‍යතාවයන් හා විභවතාවයන්
740	ගෝනවල	වගාවට හිතකර පාරිසරික තත්වයන් පැවතීම
742	තුනිස්ගල	ජලපහසුකම පැවතීම, වගාවට හිතකර දේශගුණයක් පැවතීම
743	ගලබඩවත්ත	සුදුසුපස හා දේශගුණය පැවතීම
744	නාගොල්ල	වගාකටයුතු සඳහා සුදුසු පරිසර තත්වයක් පවතී, ඒ සඳහා උනන්දු පිරිසක් ද සිටී
745	ඇල්ලියද්ද	වගාව සඳහා සුදුසු භූමියක් හා පරිසරයක් පවතී
746	ගල්කොටුව	වගාව සඳහා සුදුසු භූමියක් හා පරිසරයක් පවතී.

වසම් අංක	ග්‍රාම නිලධාරිවසම	ශක්‍යතාවයන් භාවිතවතාවයන්
747	වෙරපිටිය	සුළුඅපනයන බෝග වගාවට සුදුසු පසක්, දේශගුණික රටාවක් පැවතීම
748	වෙරතැන්න	වගානොකර අතහැර දමා ඇති කුඹුරු ඉඩම් සුළු වාරිමාර්ගය සාදාගත් පසුව නැවත වගා කල හැක
750	දුන්නින්න	වගාවසඳහා සුදුසු භූමියක් හා පරිසරයක් පවතී
752	ගිඩ්ඩවවරදිවෙල	වැඩිඉඩම් ප්‍රමාණයක් ඇති අතර ඒවා ප්‍රයෝජනයට නොගනී
753	රංදිවෙල	වැඩිඉඩම් ප්‍රමාණයක් ඇති අතර ඒවා ප්‍රයෝජනයට නොගනී
754	වැලිකැටිය	වැඩිඉඩම් ප්‍රමාණයක් ඇති අතර ඒවා ප්‍රයෝජනයට නොගනී
756	ගිඩ්ඩව	වැඩිඉඩම් ප්‍රමාණයක් ඇති අතර ඒවා ප්‍රයෝජනයට නොගනී
757	අම්බලගල	වගාකටයුතු සඳහා සුදුසු පරිසර තත්වයක් පැවතීම
759	නුගේපතන	ප්‍රමාණවත්ඉඩම් පැවතීම
760	ගගසිරිගම	වගාවන්ටයෝග්‍ය දේශගුණික තත්වයක්පැවතීම
765	රංදෙණිය	ප්‍රමාණවත්ඉඩම් නොමැති වීම
769	පහුරුගොල්ල	වගාවසඳහා සුදුසු ඉඩම් හා ශ්‍රමය ඇත
770	මීගහමඩින්න	ගම්මිරිස්සඳහා හිතකර දේශගුණික කලාපයකින් යුක්තවේ.
772	රංචුල්ල	වගාවසඳහා සුදුසු ඉඩම් හා ශ්‍රමය ඇත.
773	උඩිස්පත්තුව	හැකියාවන්වර්ධනය කිරීමට සුළු අපනයන බෝග ලබාදීම
774	සිරිදිගන	ගම්මිරිස්සඳහා හතකර සාධක පවතී.
775	පල්ලෙබාගේ	වගාවසඳහා සුදුසු භූමියක් හා පරිසරයක් පවතී
776	ගබ්බෙල	භූමිය,ජලය,සහපාරිසරික සාධක වගාවන්ට සුදුසු තත්වයක පවතී
777	ඇඹලගම	වැඩිඉඩම් ප්‍රමාණයක් ඇති අතර ඒවා ප්‍රයෝජනයට නොගනී
779	උඩබාගේ	වගාවසඳහා සුදුසු භූමියක් හා පරිසරයක් පවතී
781	බෝබැබිල	වගාවසඳහා සුදුසු භූමියක් හා පරිසරයක් පවතී
782	මකුල්දෙණිය	වගාවසඳහා සුදුසු භූමියක් හා පරිසරයක් පවතී
785	මහරවෙල	භූමිය,ජලය, සහ පාරිසරික සාධක වගාවන්ට සුදුසු තත්වයක පවතී
786	නිල්ගල	ප්‍රමාණවත්ඉඩම් පැවතීම
788	වෙළුදරාඩ	භූමිය, ජලය, පාරිසරික සාධක වගාවන්ට සුදුසු තත්වයක පවතී
789	කටුගොඩ	තරුණපරම්පරාව මේ සඳහා උනන්දු කිරීම, කෙටි කාලීන අස්වැන්නක් ලබාදෙන පැල ලබාදීම.

වසම් අංක	ග්‍රාම නිලධාරිවසම	ශක්‍යතාවයන් භාවිතවතාවයන්
793	තංගප්පුව	ජලයහා පස යහපත් තත්වයේ පැවතීම
795	බර්න්සයිඩ්	වගාවටහිතකර පාරිසරික තත්වයන් පැවතීම
797	කුරුකොහොගම	හැරීමට අවශ්‍ය උපකරණ මිලදී ගැනීමට සහනසැලසීම,අස්වැන්න වැඩි කර ගැනීමට ගොවියන් දැනුවත් කිරීම.
800	හක්මන	වගාවටසුදුසු දේශගුණයක් මෙන්න හොදපසක්දපැවතීම
801	රේටියගම	නියමිතකාලයට බෝග සිටුවීමෙන් හා නඩත්තු කටයුතු සිදු කිරීමෙන් හොද අස්වැන්නක් ලබාගත හැකිවීම
802	කන්දේකුඹුර	භූමිය, ජලය සහ පාරිසරික සාධක වගාවන්ට සුදුසු තත්වයක පවතී.
805	නමදගල	වගානොකළ ඉඩම් පැවතීම,හිතකර පරිසරයක් පැවතීම
807	රඹුක්පොත	වගාවසඳහා උචිත පසක් සහිත භූමියක් පැවතීම, වගාව පිළිබඳ මනා දැනුමකින් යුක්ත ශ්‍රමබලකායක් පැවතීම.
808	රජගල	වගාවසඳහා උචිත පසක් සහිත භූමියක් පැවතීම, වගාව පිළිබඳ මනා දැනුමකින් යුක්ත ශ්‍රමබලකායක් පැවතීම.
809	බෝවුරේ	වැඩිබිම් ප්‍රමාණයකි පැවතීම
810	මැදමහනුවර	ඉඩම්ප්‍රයෝජනයට නොගනී
811	උඩතැන්න	භූමියපැවතීම
812	මොරගහමුල	භූමියපැවතීම, වගාකරුවන් සිටීම
814	මහදොරලියද්ද	වගාවසඳහා අවශ්‍ය ඉඩම් සහ ශ්‍රමය ඇත
817	පුවක්ගහදිවෙල	මෙමවගාවන් කෙරෙහි ජනතාවගේ දැඩි උනන්දුවක් පවතී
818	බඹරගහදෙණිය	ඇලමාර්ග ප්‍රතිසංස්කරණය කිරීමනිසි පරිදිනඩත්තු කිරීම
820	තැන්නලන්ද	භූමියඅවශ්‍යය පරිදි සපයා ගැනීමට හැකිවීම.
822	වෙලපහළ	ඉහතවගාවන් සඳහා සුදුසු පාරිසරික තත්ව පවතී (පස, දේශගුනය)
823	මැදගම්මැද්ද	නවතාක්ෂණික දැනුම ඇති නිලධාරීන්ගේ උපදෙස් හා දැනුම ලබා දීම, උසස් තත්වයේ බිජලබාදීම
824	උඩගම්මැද්ද	යටිවගා ක්‍රමයට වගා කළ හැකි බෝග වීම නිසා අමතර ඉඩම් අවශ්‍ය නොවීම සුදුසු පසක් හාදේශගුණික තත්වයක් පොල් ,ගම්මිරිස් සහ එළවළු බෝගවලට පැවැතීම

වසම් අංක	ග්‍රාම නිලධාරිවසම	ගනුකාරවයන් භාවිතවකාවයන්
829	වැවේගම	වගාවසිදු කිරීමට ඉතා දැඩි කැමැත්තක් මෙන්ම හැකියවක් සහිත පිරිසක් සිටි ඔවුන් සතුව ඒස්දහා අවශ්‍ය කලය , ග්‍රමය මෙන්ම දැනුමද පවතී
830	ඇල්ලෙපොල	පහසුවෙන්වගාවන් සඳහා පොහොර සපයා ගත හැකිය, ගෙවත්ත සඳහා සකස් කර ගැනීමට ඉඩ තිබේ
831	ගල්අම්බලම	වගාකිරීමට අවශ්‍ය ඉඩකඩ පැවතීම, ග්‍රමය පහසුවෙන් ලබාගත හැකිවීම, යෙළදපොල ආසන්නයේපැවතීම, ගමනාගමන පහසුව

7.13 යෝජනා:-

වසම් අංක	ග්‍රාම නිලධාරිවසම	ප්‍රවර්ධනය සඳහායෝජනා
740	ගෝනවල	මාර්ගපහසුකම් වැඩිදියුණු කිරීම, කෘෂිකර්මාන්තයට අදාළ නවීන තාක්ෂණික දැනුම ලබා දීම
742	තුනිස්ගල	සත්වභානිය සඳහා පිළියමක් යෙදීම
743	ගලබඩවත්ත	සත්වභානිය සඳහා පිළියමක් යෙදීම
744	නාගොල්ල	පොදුවේභාවිතා කිරීම සඳහා වායු රයිෆල් ලබා දිය යුතුය, ආරක්ෂිත ගෘහයන් හි වගාවන් කිරීමටඅවශ්‍ය ආධාර ලබා දීම
745	ඇල්ලියද්ද	වගාවසඳහා පොහොර සහනාධාර ලබාදීම. දැල් ආවරණයක්, අමුද්‍රව්‍ය, බීජ, පොහොර, පෝච්චි, රබර් හෝස්, අවශ්‍ය පොහොර වර්ග, ජලාස්චික වතුර ටැංකියක් හා වෙළඳ පල සකසා ගැනීම.
746	ගල්කොටුව	වගාවසඳහා පොහොර සහනාධාර ලබාදීම.
747	වේරපිටිය	බහුලවශයෙන් පළතුරු වගාවට, සුළු අපනයන බෝග වගාවට සිදුවන සත්ව හානි වළක්වාලීමටක්‍රියාමාර්ග ගත යුතුය. රිලවුන්ගෙන් වන හානිය බහුලය.
750	දුන්නින්න	වගාවසඳහා පොහොර සහනාධාර ලබාදීම. ★ දැල් ආවරණයක්, අමුද්‍රව්‍ය, බීජ, පොහොර, පෝච්චි, රබර් හෝස්, අවශ්‍ය පොහොර වර්ග, ජලාස්චික වතුර ටැංකියක් හා වෙළඳ පල සකසා ගැනීම.
752	ගිඩ්ඩවවරදිවෙල	වගානොකල ඉඩම් වගා සඳහා යෙදවීම
753	රංදිවෙල	ආර්ථිකයසඳහා ඉහළ ආදායමක් උත්පාදනය කල හැකි සුළු අපනයන බෝග වගාවන් සඳහා යොමු කිරීම
754	වැලිකැටිය	ආර්ථිකයසඳහා ඉහළ ආදායමක් උත්පාදනය කල හැකි සුළු අපනයන බෝග වගාවන් සඳහා යොමු කිරීම
756	ගිඩ්ඩව	ගොවිසංවිධන හරහා වායු රයිෆල් බෙදා දීම
757	අම්බලගල	රිලවුන්පලවා හැරීමට උපකරණ ලබා දීම



වසම් අංක	ග්‍රාම නිලධාරිවසම	ප්‍රවර්ධනය සඳහායෝජනා
758	වටපාන	වගාභානිය අවම කිරීමට කටයුතු යෙදීම, රසායනික පොහොර වෙනුවට කාබනික පොහොර යෙදීම, විධිමත් ක්‍රමයකට අස්වැන්න නෙලීම
759	නුගේපන්න	ජලමූලාශ්‍ර සංවර්ධනය කිරීම, සත්ව හානි සඳහා යම් විසඳුමක් ලබා දීම, පොහොර, කෘෂි උපකරණ වල මිල පහත හෙලීම
760	ගඟසිරිගම	යෝග්‍ය සුදුසු ප්‍රභේද හඳුන්වා දීම
761	මඩපොල	සත්වහානි මර්ධනයට වැඩපිළිවෙලක් සකස්විය යුතුයි.
762	කරල්ලියද්ද	බීජසහ පැල ලබා දීම.
763	කන්දේගම	පැලසහනාධාර මිලකට ලබාදීම වෙළඳ පෙළ සඳහා සාධාරණ මිලක් ලබාදීම
765	රංදෙණිය	බීජසහ පැල ලබා දීම.
767	වැල්ලෙනොට	සත්වහානි සහ ජල ගැටලුවට විසඳුම් ලබා දීම
769	පහුරුගොල්ල	විදුලිවැට ලබා දීම, කාබනික පොහොර භාවිත පිළිබඳව දැනුවත් කිරීම, සත්ව හානි සඳහා වායුකවක්කු ලබා දීම.
770	මීගහමඩිත්ත	අවශ්‍ය පැල හා රෝපණ ද්‍රව්‍ය ලබා දීම, මූල්‍යාධාර ලබා දීම, පොහොර සහනාධාර ලබා දීම.
772	රංමුල්ල	විදුලිවැට ලබා දීම, කාබනික පොහොර භාවිත පිළිබඳව දැනුවත් කිරීම, සත්ව හානි සඳහා වායුකවක්කු ලබා දීම, ගොවි සමීකා ශක්තිමත් කිරීම.
773	උඩිස්පත්තුව	ඇළ මාර්ග ප්‍රතිසංස්කරනය කිරීම
774	සිරිදිගන	අලෙවිය සඳහා මිලක් ලබාදීම , පොහොර බීජ සහ පැළ ලබාදීම.
775	පල්ලෙනාගේ	වගාව සඳහා පොහොර සහනාධාර ලබාදීම.
776	ගබ්බෙල	බීජසහ පැල ලබා දීම
777	ඇඹලගම	සත්වහානි මර්ධනයට වැඩපිළිවෙලක් සකස් කළ යුතුයි
779	උඩබාගේ	වගාව සඳහා සුදුසු භූමියක් හා පරිසරයක් පවතී.
780	වරදිවෙල	ඇළ මාර්ග නඩත්තු කිරීම/බීජ හා රෝපණ ද්‍රව්‍ය නොමිලයේ ලබා දීම.
781	බෝබැබිල	පොහොර සහනාධාර ලබා දීම. දැල් ආවරණ ලබා දීම, අමු ද්‍රව්‍ය ලබා දීම.
782	මකුල්දෙණිය	පොහොර සහනාධාර ලබා දීම
783	ගොඩමුන්න	වන සත්ව හානි වල පිළිම යෙදීම මගින් අසුවැන්න වැඩිකර ගැනීමෙන් ආදායම ඉහල නැංවීම
784	මාදෙණියාවක	වන සත්ව හානියට පිළියම් යෙදීම
785	මහරවෙල	බීජ හා පැළ ලබා දීම/සතුන්ගෙන් වන හානි අවම කිරීම සඳහා අවශ්‍ය ක්‍රම හඳුන්වා දීම
786	නිල්ගල	උසස් තත්වයේ පලතුරු හා එළවලු බීජ වර්ග හඳුන්වා දීම

වසම් අංක	ග්‍රාම නිලධාරිවසම	ප්‍රවර්ධනය සඳහායෝජනා
787	පොද්දල්ගොඩ	එළවළුපළතුරු වගාකරන ගොවීන්ට අනග්‍රාය පුහුණුව බීජ පැල ලබාදීම. මීට අමතරව එම හෝගයන් සඳහා වෙළඳපොළක් හඳුන්වා දී සාධාරණ මිලක් ලබාගත හැකි ක්‍රමයක් හඳුන්වා දීම.
788	වෙළඳරාඩ	බීජසහ පැල ලබාදීම.
789	කටුගොඩ	තාක්ෂණයන්සමග තරුණ පරම්පරාව වෙත බීජ රෝපනය, නඩත්තුව , හා පසු විපරම පිළිබඳව දැනුවත් කිරීම, වසමේ, කෘෂි උපදේශන නිලධාරිගේ පුර්ණ අධීක්ෂණය යටතේ වගා ණය ලබාදීම, කණ්ඩායම් වශයෙන් නව නිෂ්පාදන සඳහා දැනුම ලබාදීම.
794	ඌරන්ඩේල්	ආර්ථිකය සඳහා ඉහළ ආදායමක් උත්පාදනය කල හැකි සුළු අපනයන බෝග වගාවක් බැවින් වගාවන් සඳහා යොමු කිරීමට ඉඩම් අයිතිය පිළිබඳ ගැටළු නිරාකරණය වැදගත් වේ. රාජ්‍ය අංශය හා ව්‍යවසාරකරණ ඉඩම් බැවින් එම අංශවලින් ගැටළු නිරාකරණය කළ හැකිදැයි යෝජනා කිබේ.
795	බරන්සයිඩ්	මාර්ගපහසුකම් වැඩිදියුණු කිරීම, කෘෂිකර්මාන්තයට අදාළ නවීන තාක්ෂණික දැනුම ලබා දීම
797	කුරුකොහොගම	ඇළමාර්ග ප්‍රතිසංස්කරනය කිරීම, ක්‍රමවත් වගා ප්‍රමයක් ඇති කිරීම තුලින් අස්වැන්න වැඩි කිරීම.
799	දකුණුදොරලියද්ද	වනසත්ව හානි අවම කිරීම සඳහා අවශ්‍ය ක්‍රියාමාර්ග ගැනීම
800	හක්මන	නූතන තරුණ පරපුර ගොවිතැන් සඳහා යොමු කරවීම, කාබනික පොහොර භාවිතයට ජනතාව නැඹුරු කරවීම
801	රේටියගම	නියමිත කාලයට පොහොර යෙදීම, අපතේ යන ජල මාර්ග බෝග සඳහා හැරවීම
802	කන්දේකුඹුර	බීජපැල ලබා දීම
803	මැට්දෙණිය	පුරන්වී ඇත් කුඹුරු (ජල පහසුකම් නැති කුඹුරු ) මේ සඳහා යොදා ගත හැක
805	නමදගල	වගවසඳහ දිරිමත් කිරීම් කල යුතුය ඒ සඳහා මූල්‍යපහසුකම් සැපීම ත් උපදෙස් ලබාදීම සත්ව හානිය අවම කිරීම සඳහා වැඩ පිළිවලක් සකස් කිරීම
807	රඹුක්පොත	වැඩිඅස්වැන්නක් සහිත බීජ වර්ග හඳුන්වා දීම. වගා බිම් ආශ්‍රිතව කම්බි වැටවල් ගැසීම හෝ විදුලි පඹයා හඳුන්වා දීම හරහා වන සත්ව හානිය දුරු කර ගත හැකිය. වගාව සම්බන්ධ නවීන තාක්ෂණික පුහුණුවක් ලබා දීම.
808	රජගල	වැඩිඅස්වැන්නක් සහිත බීජ වර්ග හඳුන්වා දීම. වගා බිම් ආශ්‍රිතව කම්බි වැටවල් ගැසීම හෝ විදුලි පඹයා හඳුන්වා දීම හරහා වන සත්ව හානිය දුරු කර ගත හැකිය. වගාව සම්බන්ධ නවීන තාක්ෂණික පුහුණුවක් ලබා දීම.
809	බෝමුරේ	වැඩිබිම් ප්‍රමාණයක් වගාවන් සඳහා යොදවා නොමැති බැවින් ඒවා වගා කිරීමට කටයුතු කිරීම.

වසම් අංක	ග්‍රාම නිලධාරිවසම	ප්‍රවර්ධනය සඳහායෝජනා
810	මැදමහනුවර	වගාවන්සඳහා යොමු කිරීම
811	උඩතැන්න	පුහුණුවහා බීජ ලබාදීම
812	මොරගහමුල	තත්වයෙන්උසස් බීජ ප්‍රබේධ හඳුන්වා දීම, වෙළඳපොලක් සකස් කර දීම
813	වතුලියද්ද	එළවළුවගාවන් සඳහා අවශ්‍ය ප්‍රතිපාදන වෙන් කිරීම හා ප්‍රජාව දැනුවත් කිරීම
814	මහදොරලියද්ද	විදුලිවැට් ලබා දීම, කාබනික පොහොර භාවිතය පිළිබඳ දැනුවත් කිරීම, සත්ව හානි සඳහා වායුතුවක්කු ලබා දීම
815	අම්බාලේ	ඇළමාර්ග නඩත්තු කිරීම, සයන මිලට බීජ හා පැළ ලබා දීම
816	මීරියගොල්ල	වනසත්ව හානි වළක්වා ගැනීමට අවශ්‍ය කටයුතු යෙදීම
817	පුවක්ගහදිවෙල	ඇළමාර්ග ප්‍රතිසංස්කරණය කිරීම නිසි පරිදි නඩත්තු කිරීම
818	බඹරගහදෙණිය	ඇළමාර්ග ප්‍රතිසංස්කරණය කිරීම නිසි පරිදි නඩත්තු කිරීම
819	සඳසිරිදුනුවිල	ඇළමාර්ග ප්‍රතිසංස්කරණය කිරීම සහනිසිපරිදි නඩත්තු කිරීම
820	තැන්නලන්ද	වනසත්ව හානිය පාලනය කිරීම සහ ජල සම්පාදන පද්ධතිය නගාසිටුවීමට කටයුතු කිරීම.
821	මීගහලන්ද	සත්වහානිය සඳහා පිළියමක් යෙදීම
822	වෙලපහළ	සුළුවාරි කර්මාණන් ප්‍රතිසංස්කරණය සහ නඩත්තුව, රසායනික පොහොර සහ කෘමිනාශක වෙනුවටකාබනික පොහොර කෘමිනාශක පිළිබඳව ගොවීන් තුළ ඇති දැණුම වැඩිදියුණු කිරීම සඳහාඋපදෙස් ලබාදීම.
823	මැදගම්මැද්ද	අලෙවිඅවස්ථා වැඩි කිරීම
824	උඩගම්මැද්ද	සුළු අපනයන බෝග වගාවන් දියුණු කිරීමට අවශ්‍යදැනුම ,තාක්ෂණය සහ දැනුණුව ගොවීන්ට ලබා දීම, වෙළඳපල සකස් කර දීම, නිෂ්පාදන අපතේයාම සහ නාස්තිය වලක්වා ගැනීමට අවශ්‍ය ක්‍රමෝපායන් හඳුන්වා දීම
826	නිතුලේමඩ	කප්පාදුක්‍රම හා තාක්ෂණික දැනුම ලබා දීම
829	වැවේගම	වනසත්ව හානි මර්ධනය
830	ඇල්ලෙපොල	වායුරයිතල් සපයා දීම, ශක්තිමත් වැටක් සකසා දීම, උදළු ආදී උපකරණ සපයා දීම
831	ගල්අම්බලම	අවශ්‍යබීජ ලබා දීමේ වැඩසටහන් ක්‍රියාත්මක කිරීම, තාක්ෂණික උපදෙස් ලබා දීම, විදුලි වැටලබා දීම

7.14 ප්‍රධාන බෝග වගාකරුවන් සංඛ්‍යාව:-

බෝග වර්ග අනුව:-

වසම් අංක	ග්‍රාම නිලධාරීවසමේ නම	ඉඩම් ප්‍රමාණය (අක්කර)	හිමි කරුවන් ගණන	මුළු අක්කරප්‍රමාණය	බෝග වර්ග සංඛ්‍යාව
742	තුනිස්ගල		34	8	
749	බුලත්වත්ත	තේ	16	521.25	16
750	දුන්හින්න	තේ	5	24	
		තේ/ගම්මිරිස්	5	9	
754	වැලිකැටිය	ගම්මිරිස් - 30	45	30	3
		තේ - 7	5	7	
		කරාඹු - 10	15	10	
755	පුටුහපුව	ගම්මිරිස්	4	15	3
		සාදික්කා	5	21	
		කරාඹු	6	25	
758	වටපාන	ගම්මිරිස් -211	150	150	150
760	ගගසිරිගම	27	32	27	
762	කරල්ලියද්ද	3	2	3	2
764	විල් අමුණ	2	1	2	
765	රංදෙණිය	10	2	10	2
770	මීගහමඩින්න	පොල් - 30	පවුල් 68	161	
		ගම්මිරිස් - 102	පවුල් 85		
		කෝපි - 20	පවුල් 30		
		කොකෝ - 5	පවුල් 12		
		කුරුඳු -1	පවුල් 5		
		බුලත් -3	පවුල් 20		
771	වෑගල	10	3		
772	රංමුල්ල	21	80	21	
774	සිරිදිගන		3	7	
776	ගබ්බෙල	40	82	40	
778	අමුපිටිය	125	1	190	
786	නිල්ගල	1	1	1	
791	රංගල	271.54	1	271.54	
792	ඩක්වාරිය	203	1	144	
794	තරන්ඩේල්	3	3	45	
796	හීල්ඔය	82	83	82	
806	මාංගොඩ	22	42	22	
807	රඹුක්පොත	තේ -20	15	20	
		පොල් -03	5	3	
808	රජගල	5	15	5	
809	බෝමුරේ	67	3	5	

වසම් අංක	ග්‍රාම නිලධාරිවසමේ නම	ඉඩම් ප්‍රමාණය (අක්කර)	හිමි කරුවන් ගණන	මුළු අක්කරප්‍රමාණය	බෝග වර්ගසංඛ්‍යාව
814	මහදොරලියද්ද	16	35	16	
815	අම්බාලේ	64	23	73	
817	පුවක්ගහදිවෙල	ගම්මිරිස් - 650	250	650	
820	තැන්නලන්ද	12	10	12	
822	වෙලපහළ	12	10	12	
824	උඩගම්මැද්ද	06 (ගම්මිරිස්)	12	6	
		07 (අඹ)	15	7	
827	මාබේරියතැන්න	මාබේරියතැන්නගොවිපල - ජාතික පශු සම්පත් සංවර්ධන මණ්ඩලය - පොල් 175	1	175	
		රජවැල්ල හෝල්ඩිංස් (සුද්) සමාගම - පොල් - 30	1	30	

7.15 රජයට අයත් තේ ඉඩම් පිළිබඳ තොරතුරු:-

වසම් අංක	ග්‍රාම නිලධාරි වසම	රාජ්‍ය වැවිලි සංස්ථාවසතු ඉඩම්	අක්කර ප්‍රමාණය	වාර්ෂික නිෂ්පාදනයකි.ග්‍රෑ
740	ගෝනවල	ජ.න.ව.ස.ම	421	
		වෙනත්	-	
741	කොටගහ	ජ.න.ව.ස.ම	-	
		වෙනත්	665	5,985,000
742	තුනිස්ගල	ජ.න.ව.ස.ම	192	
		වෙනත්	-	
774	සිරිදිගන	ජ.න.ව.ස.ම	-	
		වෙනත්	2	
777	ඇඹලගම	ජ.න.ව.ස.ම	3	3,250
		වෙනත්	-	
791	රංගල	ජ.න.ව.ස.ම	271.54	
		වෙනත්	-	
793	තංගප්පුව	ජ.න.ව.ස.ම	160	28,800
		වෙනත්		
794	ගර්න්ඩේල්	ජ.න.ව.ස.ම	378	86,400

		වෙනත්	-	
795	බර්න්සයිඩ්	ජ.න.ව.ස.ම	35	18,000
		වෙනත්	-	
800	හක්මන	ජ.න.ව.ස.ම	206	620,000
		වෙනත්		
802	කන්දේකුඹුර	ජ.න.ව.ස.ම	48	388,800
		වෙනත්	-	
804	හානියල්වෙල	ජ.න.ව.ස.ම		
		වෙනත්	1361	32,129
805	නමදගල	ජ.න.ව.ස.ම	105	
		වෙනත්	-	
808	රජගල	ජ.න.ව.ස.ම	44	44,312
		වෙනත්	-	
818	බඹරගහදෙණිය	ජ.න.ව.ස.ම	50	4,200
		වෙනත්	30	3,700

7.16 පුද්ගලික අංශයට අයත් මහ පරිමාණ තේ වතු පිළිබඳ තොරතුරු:-

වසම් අංක	ග්‍රාම නිලධාරිවසමේ නම	වතු සමාගමේ නම	අක්කර ප්‍රමාණය	වාර්ෂිකනිෂ්පාදනය කි.ග්‍රෑ
749	බුලත්වත්ත	උඩපුස්සැල්ලාවවතු සමාගම	500	2,150,000
753	රංදිවෙල	ඩක්වාරි වත්ත	350	
778	අමුපිටිය	ගැටගහවෙල වත්ත	125	
782	මකුල්දෙණිය	පිල්ලේ වැවිලි සමාගම	297	100,000
791	රංගල	රංගලරාජ්‍ය වැවිලි සංස්ථාව	271.54	
792	ඩක්වාරිය	ඩක්වාරි වත්ත	180	8,500
794	තර්න්ඩේල්	රංගලරාජ්‍යවැවිලි සංස්ථාව	378	86,400
802	කන්දේකුඹුර	ගෝල්ඩන්පිලෝස් පුද්ගලික සමාගම	17	91,800
808	රජගල	-	50	18,000

7.17 කුඩා තේ වතු පිළිබඳ තොරතුරු:-

වසම් අංක	ග්‍රාම නිලධාරිවසමේ නම	අයිති කරුගේ නම	අක්කර ප්‍රමාණය	වාර්ෂික නිෂ්පාදනයකි.ග්‍රෑ
740	ගෝනවල	උපාලිරාජපක්ෂ	5	
		ඒ. පී ජයවීර	3	
743	ගලබඩවත්ත	පී.පී. ධනවර්ධන	1.5	9,000
		ආර්.පී. කීර්තිරත්න	0.25	1,968
		ආර්.පී. ධර්මතුංග	0.25	1,968
		යූ.පී. වික්‍රමසිංහ	1.5	13,500
		යූ.පී. අනුෂා වික්‍රමසිංහ	0.25	1,700
		එස්.පී. ධනවර්ධන	1.5	9,000
		එන්.කේ.වික්‍රමසිංහ	1.25	11,000
		ආර්.පී. එස්. කේ. රාජපක්ෂ	2	18,000
		ආර්.පී. ජයන්ත වීරසේකර	0.5	4,500
		ඒ.ඩබ්. පී. කමල් යසවර්ධන	0.25	1,800
		එම්.පී. ආරියවංශ	1	9,000
		ඊ.පී.එන්.අමරසිරි	0.25	1,600
		යූ.පී. සුමනාවතී	0.25	1,700
		ඒ.පී.ආර්.ජයවික්‍රම	0.25	1,600
		ආර්.පී. ලලිත් රාජපක්ෂ	0.25	1,700
		ආර්.පී.එල්.ඩී. ගුණවර්ධන	0.25	1,700
		යූ.පී. කරුණාරත්න	0.25	1,700
		එම්.පී. තිලකාවතී	0.25	1,750
		පී.පී.වන්දෙසේකර	0.25	1,600
		පී.වය්.එම්.ආර්.ජයසිංහ	0.25	1,700
සුනිල්බ්‍රහ්මසිංහ	1	9,000		
කේ.පී. විමල් කුමාරතුංග	0.5	4,500		
අසංගබණ්ඩාර කෝන්ගභවෙළ	1	9,000		
744	නාගොල්ල	අනුලා කරුණාතිලක	1	
		වෛ.පී විමලතුංග	2	
		නිභාල්සම්පත් සමරතුංග	0.25	
		එච්.පී. දමයන්ති	1	
		වී.පී. වන්දුසිංහ	0.5	
		කේ.පී අමරවංශ	2	
		එච්.ඒ.ඉන්ද්‍රානී වන්දුලතා	1	
		පී.පී විමලරත්න	0.5	
		ආර්.පී රණතුංග	0.5	
		ලහිරුශිරාන්	0.5	
		සඳුරුවන්සම්පත් බණ්ඩාර	2	
		ස්ටැන්ලිතිලකරත්න	0.5	

වසම් අංක	ග්‍රාම නිලධාරිවසමේ නම	අයිති කරුගේ නම	අක්කර ප්‍රමාණය	වාර්ෂික නිෂ්පාදනයකි.ග්‍රෑ
		නිමල්කරුණාරත්න	0.25	
		චන්ද්‍රානිකුලසූරිය	1	1,000
		විජිතමහතුන්	0.25	500
		පී.පී. ධර්මරත්න	0.25	
		ලීලාරත්න	0.5	
		ධර්මසිරි	0.5	
		අබේරත්නනාගොල	2	
		කේ.එස්. කුලසූරිය	1	1,000
		චන්ද්‍රලතානාගොල්ල	1	
		නිශ්ශංඛවිජේවර්ධන	1	
		ආර්.පී. චන්ද්‍රසිංහ	1	500
		මුස්තාර්	25	22,000
		වී.පී. ලලිතා	1.5	1,400
		වී.පී.ටියුඩර් නයනානන්ද	0.5	500
		ආර්.පී. ඩන්ටන්	1.5	1,900
		මනෝරත්නඑගොඩවෙල	1	1,000
		පී.පී ජිනසේන රාජපක්ෂ	0.25	250
		ටී.පී. සෝමරත්න	1	
		ඒ.එගොඩවෙල	7	70,000
		ටී.පී. ජ්‍යෙෂ්ඨරත්න	1	1,000
		එල්.ඒ. සිරිසේන	2	400
		කේ.කේ. පී. සිරිසේන	0.75	1,700
		පී.පී අනුර කුලතුංග	0.75	
		ඒ.පී. ධර්මදාස	0.25	
		එච්.පී විරසිංහ	2	2,000
		පී.පී. සමරතුංග	0.5	
		ආර්.පී කීර්තිරත්න	0.5	1,000
		ධර්මතුංග	2	2,000
		වී.පී රොබට් මහතුන්	3	3,000
		ජයනෙත්තිබාලසූරිය	1.5	1,920
සිරියලකාගුණවර්ධන	1			
කුමාරිඑගොඩවෙල	2	2,000		
745	ඇල්ලියද්ද	එස්. කේ. විජේරත්න ඇල්ලියද්ද	3	12,920
		ආර්.පී ධර්මපාල	0.5	2,160
		ආර්.පීග අයි ආරියවංශ	0.5	2,160
		පී.පී. ගුණපාල	1	3,600
		එම්.ටී. එන් උදයකුමාර	0.5	2,160
		වයි.පී. පියදාස	0.5	2,160
		එම්.පී. ධර්මසිංහ	0.5	2,160



වසම් අංක	ග්‍රාම නිලධාරීවසමේ නම	අයිති කරුගේ නම	අක්කර ප්‍රමාණය	වාර්ෂික නිෂ්පාදනයකි.ගුරු
		ඩී.පී මුතුමැණකේ	0.5	2,160
		වයි.පී. ජයවික්‍රම	0.5	2,160
		ටී.රාජසිංහ	0.5	2,160
		ආර්.එම් ප්‍රනාන්දු	0.5	2,160
		කේ.එන්. එම්. ඒකනායක	0.5	2,160
		වන්දානිසෝමලතා	0.25	1,080
		පී.පී උපසේන	0.5	2,160
		ඩීදයාරත්න	0.5	2,160
		යුජයතිලක	3	4,320
		ආර්.පී. කරුණාරත්න	0.5	2,160
		ආර්.පී. ආරියදාස	0.5	2,160
		ටී.පී උපනන්ද	0.5	2,160
		පී.පී. වසන්ත	0.25	1,080
		එන්.කනගරාජා	4	17,280
		අන්වර්ථිම්	8	34,560
		ශරිස්වන්දු	10	43,200
		ලෂ්මන්වන්දුදාස	10	43,200
746	ගල්කොටුව	ඊ. එම්. ඩබ්ලිව්. පී සුසිල්ඒකනායක	0.5	920
		ඩබ්ලිව්.එම්. ටී. පී කුමාරගම	0.25	450
		ඩබ්ලිව්.එම්. ටී. පී කුමාරතිස්ස	1	1,840
		මහින්දඒකනායක	0.5	850
		අනුරුද්ධදිසානායක	1	1,780
747	වෙරපිටිය	ඊ. එම්. පී. ඩබ්ලිව්.තිලකරත්න	1	9,000
		අනුරුද්ධඒකනායක	1	9,000
		එඒ.වෙරපිටිය	1	9,000
		සමුද්‍රඒකනායක	1	9,000
		පරාක්‍රමඒකනායක	1	9,000
		රෝහණවෙරපිටිය	1	9,000
		රංජිත්දසනායක	1	9,000
		ඊ.එම්. පී. ඩබ්ලිව්. මාලනී කුමාරහාමි	2	18,000
		කුමාරජයසුන්දර	1	9,000
		පී.පී. ජයමරත්න	1	9,000
		උදයබණ්ඩාර	1	9,000
		ගාමිණිදිසානායක	1	9,000
		පී.කේ. පී සිසිර	2	18,000
		ටයිටස්අප්පුහාමි	4	36,000
		ඩී.එල් සිරන්ති	1	9,000
		එම්.පී ජයරත්න	1	9,000
		ඒ.කේ. පී ධනවතී	0.25	2,250

වසම් අංක	ග්‍රාම නිලධාරීවසමේ නම	අයිති කරුගේ නම	අක්කර ප්‍රමාණය	වාර්ෂික නිෂ්පාදනයකි.ගුරු
		පී.පී පියදාස	0.5	4,500
		පී.පී ජිනෝරිස්	0.25	2,250
		පී.පී ගුණසේන	0.5	4,500
		ඊ.එම් වසන්ත ඒකනායක	0.5	4,500
748	වේරතැන්න	පී. බී වේරපිටිය	1	
		බී.පී පැලිස්	0.1	
		බී.පී රණසිංහ	0.1	
		වයි.එම් වන්දුවනි මැණිකේ	0.5	
		වයි.එම් යාපා රත්න බණ්ඩා	0.25	
		එම්.එච්. එන්. යු හේරත්	0.5	
		ඤානේසුචරිමි	1	
		එම්.පී කුලරත්න බංඩා	0.1	
		එම්.පී නන්දනී මැණිකේ	0.1	
		ඩබ්.එම්. එල් වීරසේකර	0.25	
		ඒ.ආර් සුමනසේන	0.25	
		ආර්.පී ජයතිලක	0.25	
		බී.පී පියසේන	0.1	
		එල්.බී වීරසේකර	0.5	
		ඩබ්.එම් සමරනායක	1.25	
		රතනපාලනිමි	1	
බී.කේ වීරසේකර	0.5			
749	බුලත්වත්ත	අයි. ප්‍රියන්වදා	1	4,200
		එන්.වී ධර්මවර්ධන	1	3,800
		පී.සුමනසේන	2	7,800
		වී.පී ලැසියාහාමිනේ	3.25	10,200
		එම්.පී අනුර වන්දකිරිනි	1	3,700
		කේ.පී කරුණාවතී	1	4,000
		වී.පී බේබි නෝනා	3	10,000
		ටී.පී සිසිලියා හාමිනේ	1	3,800
		ඒ. ආර් නිමල් අරුණශාන්ත	1	3,700
		පී.පී ප්‍රේමාවතී	1	4,100
		ආර්.පී ජයතිලක	1	3,700
		පී.පී. සෙනරත්	0.5	750
		එම්.පී නන්දාවතී	0.5	800
		ආර්.පී සෝමාවතී	3	9,800
		ඩබ්.පී ධර්මරත්න	1	3,100
751	මානෙඑව	එස්. පී කපිල ජයන්ත	0.5	600
		සතරසිංහ	8	32,000
		වයි.පී රමාලතා	0.5	600

වසම් අංක	ග්‍රාම නිලධාරීවසමේ නම	අයිති කරුගේ නම	අක්කර ප්‍රමාණය	වාර්ෂික නිෂ්පාදනයකි.ගුරු
759	නුගේපතන	කේ. එම් මැද්දුම බණ්ඩා	0.5	24,000
		කේ.එම් කුලරත්න බණ්ඩා	0.5	23,000
		කේ.එම් ගාමිණී දිසානායක	0.5	23,500
775	පල්ලෙබාගේ	ඩී.ඒ.පී.ගුනසේන	0.5	200
		ඩී.ඒ.රණසිංහ	0.5	200
776	ගබ්බෙල	ඒ.පීධර්මසේන	2	2,400
		කේ. පී. ගුණතිලක	1	1,400
778	අමුපිටිය	පී. ජීලපාලි ජයවර්ධන	1	1,000
		කේ. පී. ජී නිලකාවතී	1	1,000
		ආර්. ජී සුනේනා	0.5	500
		බී.ඒ. ලලිත් කුමාර	0.25	250
		යූ.එන්. විජේවර්ධන	1	1,000
779	උඩබාගේ	ටී.පී.ඒ.ආරියසිංහ	0.5	600
		ආර්.ඒ. ප්‍රේමරත්න	1	1,500
		ජීනදාස රාජපක්ෂ	1	1,000
		ප්‍රියන්ත ජයසිංහ	1	1,000
		යූ.බී.සුමනසේන	0.75	900
780	වරදිවෙල	එම්.හර්ෂ කපිල කුමාර	10	8,400
		නාලක කුමාරතුංග	1	3,500
		සුමිත් විජේරත්න	3	11,000
781	බෝබැබිල	එල්.ධර්මමරත්න	2	2,400
		කේ.රමාලතා	1	300
		යූ.රාජපක්ෂ	3	900
		ඒ.ආර්.උපනන්ද	2	600
		ආර්දිසානායක	3	900
		ආර්.නඩරාජා	1.16	1,400
		විමලවන්දු	3	900
		මිත්‍රපාල	3	900
782	මකුල්දෙණිය	ටී.ඒ.ඒ.ආරිය සිංහ	2	500
		ආර්.ඒ.ආරියරත්න	2	500
783	ගොඩමුන්න	පී.කොඩිකාර	40	320
		සිල්වා	20	160
786	නිල්ගල	එම්.සී.ලුබිරිකා	1	
788	වෙළඳරාඩ	අයි.ඩබ්.රම්බා	1	5,000
		නිමල්විජේනායක	1	5,000
		ටී.ගොඩමුන්න	1	5,000
791	රංගල	සෙලම්බරන් මයිල්	1	
		සිවනුනේවර් සිවනාදන්	2	
794	ඌරන්ඩේල්	ආර්.මධුරසිංහ	45	1,900

වසම් අංක	ග්‍රාම නිලධාරීවසමේ නම	අයිති කරුගේ නම	අක්කර ප්‍රමාණය	වාර්ෂික නිෂ්පාදනයකි.ගුූ
		ගලහකුඹුර	3	800
		ඒස්ක්‍රිෂ්ණසාමි	2	625
795	බර්න්සයිඩ්	ටී.එන්.එස්.ඩී තෙන්නකෝන්	5	500
796	හීල්ඔය	ඩබ්. ජී ධර්මදාස	3	
800	හක්මන	පේමරත්නබංඩා-	8	10,000
		එස් ඩබ්එම් ආර් ඩීඩයාර්	5	9,500
		එන් පීපීසුන්දරා	1	750
		රීඩන් ගෘ වත්ත	5	5,000
801	රේටියගම	පී. එස්. වන්දකුමාර	12	
802	කන්දේකුඹුර		6	48,600
804	හානියල්වෙල	ආර්. එස්.එම්. පී. බී රාමනායක	40	40,000
		එච්. ඊ. එම්. අයි. ජී. පී ඒකනායක	12.5	6,000
		එච්. එම්. ඒ කාදර්	30	20,000
		ජයරාමි	24	15,000
		ආනන්ද	50	12,000
806	මාංගොඩ	-	22	
807	රඹුක්පොත	මුතුබණ්ඩා රත්නායක	1	840
		ජේ.ඩබ්.එච්.එම්.ප්‍රේමරත්න	2	1,680
		සුංචිමැණිකේ ඒකනායක	2	1,680
		වසන්තකුමාර ඒකනායක	1	840
		ආර්.එම්.ආරියරත්න	1	840
		ආනන්දකරල්ලියද්ද	1	840
		කේ.ඩබ්.එච්.එම්.ඒ.ප්‍රේමරත්න	1	840
		ඊ.එම්.අනුලාවතී	2	1,680
		ආර්.එම්.ජයතුංගබණ්ඩා	1	840
		ජේ.ඩබ්.එච්.එම්.එස්.බී.ජයසිංහ	2	1,680
		ජේ.ඩබ්.එච්.එම්.ඒ.අබේරත්න	1	840
		ඩබ්.ජී.උක්කුමැණිකේ	2	1,680
		ඩබ්.එම්.නවරත්න	1	840
		ඊ.එම්.පී.ඒකනායක	1	840
ඩබ්.එම්.වී.ජී.හේරත්බණ්ඩා	2	1,680		

7.18 තේ කර්මාන්ත ශාලා පිළිබඳ තොරතුරු:-

වසම් අංක	ග්‍රාම නිලධාරිවසමේ නම	මහාපරිමාණයේ කර්මාන්ත ශාලා ගණන	මධ්‍යමපරිමාණයේ කර්මාන්ත ශාලා ගණන	කුඩාපරිමාණයේ කර්මාන්ත ශාලා ගණන	වාර්ෂිකතේ කුඩු නිෂ්පාදනය කි.ග්‍රෑ
753	රංදිවෙල	1			
778	අමුපිටිය	1			
791	රංගල	1			
808	රජගල		1		
	එකතුව	3	1		

8 ගොවිජන සංවර්ධන තොරතුරු :-

8.1 ප්‍රාදේශීය ලේකම් කොට්ඨාසයට අයත් සුළු වාරි මාර්ග පිළිබඳ විස්තර :-

වසම් අංක	ග්‍රාම නිලධාරිවසම	ඇළ මාර්ගයේ/වැවේ නම	අයත් ගොවිජන කේන්ද්‍රය	ඇළේ දිග මීටර්/වැවේ ධාරිතාව අක්.අඩි	පෝෂිත අක්කර ගණන	වර්ථමාන තත්වය
743	ගලබඩවත්ත	අංක 1 ඇළ	උඩිස්පත්තුව	330	16	ප්‍රතිසංස්කරණය කළ යුතුය. මීටර් 200
		අංක 2 ඇළ	උඩිස්පත්තුව	400	9	තවදුරටත් ප්‍රතිසංස්කරණය කළ යුතුය
		අංක 3 ඇළ	උඩිස්පත්තුව	600	18	ප්‍රතිසංස්කරණය කළ යුතුය. මීටර් 200
		අංක 4 ඇළ	උඩිස්පත්තුව	625	6	ඇලසෑදීමට කොටසක් ඇත. මීටර් 50
744	නාගොල්ල	බැද්දේගම ඇළ	උඩිස්පත්තුව	3000	6	මීටර් 100 කොටසක් කොන්ක්‍රීට් කර ඇත
		නාගොල්ල බුළුවේ කදුර ඇළ	උඩිස්පත්තුව	300	2	මීටර් 100 පමණ කොන්ක්‍රීට් කිරීමට ඇත

වසම් අංක	ග්‍රාම නිලධාරිවසම	ඇළ මාර්ගයේ/වැවේනම	අයත් ගොවිජනකේන්ද්‍රය	ඇළේ දිගමීටර්/වැවේ ධාරිතාව අක්.අඩි	පෝෂිත අක්කර ගණන	වර්ථමාන තත්වය
745	ඇල්ලියද්ද	බුලත්වත්තා ඇළ	තෙල්දෙණිය	900	12	ඇළබැම්ම කැඩී ඇති බැවින් ගොවිතැන් කටයුතු අඩි පනව ඇත 700m පමණ
		දිකිරිල්ලාමඩ ඇළ	තෙල්දෙණිය	1000	22	සංවර්ධනයකල යුතුය
		වැවතැන්න යායේ ඇළ	තෙල්දෙණිය	900	8	සංවර්ධනයකල යුතුය
		කුරුඳුවත්තා ඇළ	තෙල්දෙණිය	2000	5	ඇළමාර්ගය සංවර්ධනය කල යුතුයි
		ඇල්ලියද්ද පහළ යායේ ඇළ	තෙල්දෙණිය	1000	20	භාවිතාකරයි සංවර්ධනය කල යුතුය
746	ගල්කොටුව	වේරපිටිය මහ ඇළ	තෙල්දෙණිය	4000	22	සංවර්ධනයකල යුතුය
		ගල්කොටුව පාන ඇළ	තෙල්දෙණිය	534	22	සංවර්ධනයකල යුතුය
747	වේරපිටිය	හීදඹු වාරි ඇළ	තෙල්දෙණිය	200	10	ප්‍රතිසංස්කරණයකල යුතු වේ
		ඉලුක්කුඹුර ඇළ	තෙල්දෙණිය	130	5	ප්‍රතිසංස්කරණයකල යුතු වේ
748	වේරතැන්න	වේරතැන්න ඇළ	තෙල්දෙණිය	500	12	ඇළකැඩී ඇත, පස් පිරි ඇත, ඇළ කණ්ඩි පැති බැම්ම පතුල සෑදිය යුතුව ඇත
749	බුලත්වත්ත	වාරි ඇළ	තෙල්දෙණිය	1000	11	
750	දුන්නින්න	පහල නානිතුල ඇළ	තෙල්දෙණිය	2000	12.5	ඇළමාර්ගයේ පැති බැම්ම කැඩී ඇති බැවින් ගොවිතැන් කටයුතු අඩි පනව ඇත 700m පමණ
		මාපාදෙණිය ඇළ	තෙල්දෙණිය		5	අක්කර 05ක් අස්වැද්දිය හැකි වුවත් ඇළ මාර්ගය කැඩී ඇති බැවින් අක්කර 01ක් වගා ඌනෙර්.
		නන්නරං කොටුව ඇළ	තෙල්දෙණිය		10	ඇළමාර්ගය හොද මට්ටමක පවතී අක්කර 10ම වගා කෙරේ.

වසම් අංක	ග්‍රාම නිලධාරිවසම	ඇළ මාර්ගයේ/වැවේනම	අයත් ගොවිජනකේන්ද්‍රය	ඇළේ දිගමීටර්/වැවේ ධාරිතාව අක්.අඩි	පෝෂිත අක්කර ගණන	වර්ථමාන තත්වය
751	මානෙඵව	පහළ අස්වැද්දුම ඇළ	තෙල්දෙණිය	150	5	සංවර්ධනයකල යුතුය
		කිරිවනාකැටිය ඇළ	තෙල්දෙණිය	183	7.5	සංවර්ධනයකල යුතුය
		උඩ ඇළ	තෙල්දෙණිය	200	6	සංවර්ධනයකල යුතුය
		මැද වෙල ඇළ	තෙල්දෙණිය	214	7.5	සංවර්ධනයකල යුතුය
752	ශිඬ්ඬව වරදිවෙල	නත්තරන්කොටුව ඇළ	තෙල්දෙණිය	800	6	වැඩිකොටසක් වගා නොකරයි
753	රංදිවෙල	නත්තරන්කොටුව ඇළ	තෙල්දෙණිය	150	2	
		ඵලගොල්ල ඇළ	උඩිස්පන්තුව			
754	වැලිකැටිය	මාපදෙණිය	තෙල්දෙණිය		12	වල්බිහි වීඇත
755	පුටුහපුව	වැලිකැටිය ඇළ	තෙල්දෙණිය	500	10	ඇළමාර්ගය අබලන් ඇත.
		දවටගහවෙල ඇළ	තෙල්දෙණිය	700	12	ඇළමාර්ගය අබලන් ඇත.
756	ශිඬ්ඬව	කොවිලවෙල ඇළ	තෙල්දෙණිය	230	28.5	ප්‍රතිසංස්කරණයඅවශ්‍යයි
		යටිගන්වෙල ඇළ	තෙල්දෙණිය	180	28.5	ප්‍රතිසංස්කරණයඅවශ්‍යයි
758	වටපාන	ගල්පොත්තයාය ඇළ	තෙල්දෙණිය	300	9	සමහරකුඹුරු පුරන් වී ඇත
		හෙට්ටිකුඹුර යාය	තෙල්දෙණිය	100	5	සමහරකුඹුරු පුරන් වී ඇත
759	නුගේපතන	ඵගොඩගෙදර ඇළ	තෙල්දෙණිය	800		සංවර්ධනයකල යුතුය
		දිගනෙකුඹුර මූලික ඇළ	තෙල්දෙණිය	400		සංවර්ධනයකල යුතුය
		දිගනෙකුඹුර 2 ඇළ	තෙල්දෙණිය	220		සංවර්ධනයකල යුතුය
		දිගනෙකුඹුර මැද ඇළ	තෙල්දෙණිය	65		සංවර්ධනයකල යුතුය
		හොඬුපොල්ලන් ගහයට ඇළ	තෙල්දෙණිය	55		සංවර්ධනයකල යුතුය
		මඩපොලතැන්න ඇළ	තෙල්දෙණිය	35		සංවර්ධනයකල යුතුය
		වැලිකැටිය ඇළ	තෙල්දෙණිය	65		සංවර්ධනයකල යුතුය
760	ගහසිරිගම	පිංකුඹුර ඇළ	තෙල්දෙණිය	200	11	සංවර්ධනයකල යුතුය
		ඵක්කස්ස ඇළ	තෙල්දෙණිය	200	12	සංවර්ධනයකල යුතුය
761	මඩපොල	මඩපොල ගල්වැවේ ඇළ	තෙල්දෙණිය	600	11.1	ප්‍රතිසංස්කරණයකල යුතුය

වසම් අංක	ග්‍රාම නිලධාරිවසම	ඇළ මාර්ගයේ/වැවේනම	අයත් ගොවිජනකේන්ද්‍රය	ඇළේ දිගමීටර්/වැවේ ධාරිතාව අක්.අඩි	පෝෂිත අක්කර ගණන	වර්ථමාන තත්වය
		කෙම්ණියාව ඇළ	තෙල්දෙණිය	200	1	ප්‍රතිසංස්කරණයකළ යුතුය
763	කන්දේගම	වටගොඩ ඇළ	තෙල්දෙණිය	200	4	
		හැඩගන්දර ඇළ	තෙල්දෙණිය	200	3	
		අස්වැද්දුම ඇළ	තෙල්දෙණිය	150	3	
764	විල් අමුණ	හැඩගන්දර ඇළ	තෙල්දෙණිය	200	2	
766	උඩවෙල	උඩවෙල මහ ඇළ	තෙල්දෙණිය	200	4	
		මැද ඇළ	තෙල්දෙණිය	200	35	
		හලියද්ද ඇළ	තෙල්දෙණිය	150	3	
767	වැල්ලෙනොට	අහලේ ඇළ	තෙල්දෙණිය	250	1	
768	රඹුක්වැල්ල	ගම ඇළ	තෙල්දෙණිය		20	
		මැද ඇළ	තෙල්දෙණිය		20	
770	මීගහමඩිත්ත	රූප්පේ ඇළ	තෙල්දෙණිය	500	7	ඇළපිළිසකර කළ යුතුයි.
771	වැගල	ගලමැදවෙලේ අමුණ	තෙල්දෙණිය		15	ප්‍රතිසංස්කරණය කළයුතු මට්ටමේ පවතී
772	රංමුල්ල	ඉහලඇල	උඩිස්පත්තුව	2000	16	අබලන්තත්වයේ ඇත
		පහල ඇල	උඩිස්පත්තුව	2000	16	අබලන්තත්වයේ ඇත
773	උඩිස්පත්තුව	දෙමං හංදිය ඇලසංවර්ධනය කිරීම	උඩිස්පත්තුව	500	8	පැතිබැම්ම ඉදි කිරීම
		මන්දන්ඩා ඇල සංවර්ධනය කිරීම	උඩිස්පත්තුව	300	5	පැතිබැම්ම ඉදි කිරීම
775	පල්ලෙනාගේ	කොතමුල්ල ඇල	උඩිස්පත්තුව		4	භාවිතයට නොගනී
		උඩුමුල්ල ඩබල්ටැංකිය අසලින් ආරම්භ වන ඇළ මාර්ගය	උඩිස්පත්තුව		9	භාවිතයට නොගනී
776	ගබ්බෙල	බටගොල්ලේ ඇල	උඩිස්පත්තුව	120	7	අක්‍රීයයි
777	ඇඹලගම	ගල්ටොඩුතැන්න	උඩිස්පත්තුව	1200	12	සාමාන්‍ය
		ගොන්නගනවගුර	උඩිස්පත්තුව	2500	40	
		උඩවෙල ඇල	උඩිස්පත්තුව	1000	10	
		පින්තවත්ත ඇල	උඩිස්පත්තුව	800	12	
779	උඩබාගේ	තොටුපලගාල ඇල	උඩිස්පත්තුව		5	භාවිතයට නොගනී
		තම්මැට්ටක්කාර අමුණ	උඩිස්පත්තුව		7	භාවිතයට නොගනී
		හොඩුපොල්ලේ ඇල	උඩිස්පත්තුව		3	භාවිතයට නොගනී
		එගොඩ ගෙදර අමුණ	උඩිස්පත්තුව		4	භාවිතයට නොගනී
780	වරදිවෙල	කීනගහකඩුල්ලේ ඇල	උඩිස්පත්තුව	550		ප්‍රතිසංස්කරණයකළ යුතුය



වසම් අංක	ග්‍රාම නිලධාරිවසම	ඇළ මාර්ගයේ/වැවේනම	අයත් ගොවිජනකේන්ද්‍රය	ඇළේ දිගමීටර්/වැවේ ධාරිතාව අක්.අඩි	පෝෂිත අක්කර ගණන	වර්ථමාන තත්වය
		මල්ගහ යට ඇළ	උඩිස්පත්තුව	400		ප්‍රතිසංස්කරණයකළ යුතුය
		කුරුන්දෙණියේ ඇළ	උඩිස්පත්තුව	700		ප්‍රතිසංස්කරණයකළ යුතුය
		කොරවක්කාදෙණියේ ඇළ	උඩිස්පත්තුව	200		ප්‍රතිසංස්කරණයකළ යුතුය
781	බෝබැබිල	වැලිකැටිය ඇළ	උඩිස්පත්තුව		20.2	අමුණසහ ඇළ කැඩී ඇත
		ගල්මුල්ල ඇළ	උඩිස්පත්තුව		3	අමුණසහ ඇළ කැඩී ඇත
782	මකුල්දෙණිය	ලියන් ගහයට ඇළ	උඩිස්පත්තුව		2.5	භාවිතයටනොගනී
		කොස්කනුවා පතන ඇළ	උඩිස්පත්තුව		12.6	භාවිතයටනොගනී
		හාලි ඇළ	උඩිස්පත්තුව		12.75	භාවිතයටනොගනී
		ගල්ටොඹුතැන්න ඇළ	උඩිස්පත්තුව		12.5	භාවිතයටනොගනී
		කිතුල්වත්තේ අමුණ	උඩිස්පත්තුව		5	භාවිතයටනොගනී
		ලුණුගල වැව	උඩිස්පත්තුව		4	භාවිතයටනොගනී
		කුඹුකේ වැව	උඩිස්පත්තුව		12	භාවිතයටනොගනී
783	ගොඩමුන්න	පතන හේන වැව	උඩිස්පත්තුව	1500	28	රොංමඩ පිරි ඇත
784	මාදෙණියාවක	-	උඩිස්පත්තුව	1100		සංවර්ධනයකළ යුතුය
785	මහරවෙල	නිල් ගල ඇළ	උඩිස්පත්තුව	200	18	ඉහල සිටම නඩත්තු කළ යුතුය
786	නිල්ගල	නිල් ගල ඇළ	උඩිස්පත්තුව	2000	48	සංවර්ධනයකළ යුතු තත්වයක පවතී
787	පොද්දල්ගොඩ	කෝරලේ ඇළ	උඩිස්පත්තුව	2115	35.5	අකියයි
		හීං ඇළ	උඩිස්පත්තුව	892	10.5	අකියයි
		වටගඩ ඇළ	උඩිස්පත්තුව	1892	33.25	භාවිතයටගනී
		ගණ්පිටිය ඇළ	උඩිස්පත්තුව	246	5.3	භාවිතයටගනී
		මීගස්තැන්න ඇළ	උඩිස්පත්තුව	1015	8.75	භාවිතයටගනී
		වහල ඇළ	උඩිස්පත්තුව	230	4.8	භාවිතයටගනී
		කනිටුමුල්ල ඇළ	උඩිස්පත්තුව	461	3.8	භාවිතයටගනී
		කට කැල්ල ඇළ	උඩිස්පත්තුව	76	2.25	භාවිතයටගනී
		පාල් වත්ත ඇලසුරන ඇළ	උඩිස්පත්තුව	446	7.25	අකියයි
		සුරන ඇළ	උඩිස්පත්තුව	776	20.3	අකියයි
		යක් තැන්න ඇළ	උඩිස්පත්තුව	338	1.3	අකියයි
788	වෙළදරාඩ	සුරනේ ඇළ	උඩිස්පත්තුව	1500	38	ප්‍රතිසංස්කරණයකළ යුතු වේ
		යක්ගේතැන්න ඇළ	උඩිස්පත්තුව	800	21	ප්‍රතිසංස්කරණයකළ යුතු වේ

වසම් අංක	ග්‍රාම නිලධාරිවසම	ඇළ මාර්ගයේ/වැවෙනම	අයත් ගොවිජනකේන්ද්‍රය	ඇළේ දිගමීටර්/වැවේ ධාරිතාව අක්.අඩි	පෝෂිත අක්කර ගණන	වර්ථමාන තත්වය
		අලුත් ඇළ	උඩිස්පත්තුව	600	8	ප්‍රතිසංස්කරණයකළ යුතු වේ
		හක්කල ඇළ	උඩිස්පත්තුව	500	9	ප්‍රතිසංස්කරණයකළ යුතු වේ
		වන්නියාහේන ඇළ	උඩිස්පත්තුව	400	6	ප්‍රතිසංස්කරණයකළ යුතු වේ
789	කටුගොඩ	නාරංගොල්ලඇළ	උඩිස්පත්තුව	250	8	ප්‍රතිසංස්කරණයකළ යුතු වේ
		කටුගොඩ ඇළ	උඩිස්පත්තුව	160	5	ප්‍රතිසංස්කරණයකළ යුතු වේ
		කටුගොඩ මහ ඇළ	උඩිස්පත්තුව	560	9	ප්‍රතිසංස්කරණයකළ යුතු වේ
		කණම්ටිමුල්ල ඇළ	උඩිස්පත්තුව	150	13	ප්‍රතිසංස්කරණයකළ යුතු වේ
		දෙල්ගස් යට ඇළ	උඩිස්පත්තුව	150	3	ප්‍රතිසංස්කරණයකළ යුතු වේ
796	හීල්ඔය	මහඇළ	උඩිස්පත්තුව	2000	47	ප්‍රතිසංස්කරණයකළ යුතු වේ.
		මැදඇළ	උඩිස්පත්තුව	1750	31	ප්‍රතිසංස්කරණයකළ යුතු වේ.
		වහල ඇළ	උඩිස්පත්තුව	1750	24	ප්‍රතිසංස්කරණයකළ යුතු වේ.
		බත මුරෝ ඇළ( නිල්වලා)	උඩිස්පත්තුව	1000	12	ප්‍රතිසංස්කරණයකළ යුතු වේ.
		මාදම්පිටිය ඇළ	උඩිස්පත්තුව	2000	12	ප්‍රතිසංස්කරණයකළ යුතු වේ.
797	කුරුකොහොගම	වටගොඩිඇළ	උඩිස්පත්තුව	500	15	ප්‍රතිසංස්කරණයකළ යුතු වේ.
		මීගස්තැන්න ඇළ	උඩිස්පත්තුව	300	18	ප්‍රතිසංස්කරණයකළ යුතු වේ.
		වහල ඇළ	උඩිස්පත්තුව	400	42	ප්‍රතිසංස්කරණයකළ යුතු වේ.
		පල්ලේ ඇළ	උඩිස්පත්තුව	500	15	ප්‍රතිසංස්කරණයකළ යුතු වේ.
798	කිරිබත්තලාව	වහල් ඇළ	උඩිස්පත්තුව	500	17	අබලන්ව ඇත
		හීං ඇළ	උඩිස්පත්තුව	150	16	
799	දකුණු දොරලියද්ද	දකුණු දොරලියද්දවහලේ ඇළ	මැදමහනුවර			සංවර්ධනයකළ යුතුය
		ගල්මල් ඔයේසිට ගමවෙලේ කුඹුරු වලට ජලය ලබා ගන්නා ඇළ මාර්ගය	මැදමහනුවර			සංවර්ධනයකළ යුතුය
800	හක්මන	මඩිත්තහේන ඇළ	නමදගල	400	1.5	සංවර්ධනය කළ යුතුය

වසම් අංක	ග්‍රාම නිලධාරිවසම	ඇළ මාර්ගයේ/වැවේනම	අයත් ගොවිජනකේන්ද්‍රය	ඇළේ දිගමීටර්/වැවේ ධාරිතාව අක්.අඩි	පෝෂිත අක්කර ගණන	වර්ථමාන තත්වය
		පිහිල්ල ගෙදර කුඹුරඇළ	නමදගල	200	14	2019 කොටසක් සංවර්ධනය කර ඇත
		හල්ගොල්ල ඇළ	නමදගල	400	1.4	සංවර්ධනය කල යුතුය
		හක්මන ප්‍රධාන ඇළ	නමදගල	800	23	2019 කොටසක් සංවර්ධනය කර ඇත
		හඹරකුලේ ඇළ	නමදගල	200	1	සංවර්ධනය කල යුතුය
801	රේටියගම	රේටියගම මහ ඇළ	නමදගල	2000	44	ගොවිතැන්කටයුතු සඳහා ජලය ලබා ගනී.
802	කන්දේකුඹුර	ඇළ බෙදුන්නැන්නඇළ	නමදගල	1500	24	ප්‍රතිසංස්කරණයකල යුතු වේ.
		අලිකොයේ ඇළ	නමදගල	750	18	ප්‍රතිසංස්කරණයකල යුතු වේ.
		කිරවනාකැටිය ඇළ	නමදගල	250	2	ප්‍රතිසංස්කරණයකල යුතු වේ.
		පවුන්නැන්න ඇළ	නමදගල	250	2	ප්‍රතිසංස්කරණයකල යුතු වේ.
		දෙල්පටන්ඔය ඇළ	නමදගල	250	3	ප්‍රතිසංස්කරණයකල යුතු වේ.
803	මැටිදෙණිය	මහ ඇළ	නමදගල	2000	36	ප්‍රතිසංස්කරණයකල යුතු වේ.
		පහළ ඇළ	නමදගල	2000	30	ප්‍රතිසංස්කරණයකල යුතු වේ.
805	නමදගල	එගොඩ නමදගල ඇළ	නමදගල	1500	16	අලුත්වැඩියාකල යුතුව ඇත.
		පහළ නමදගල ඇළ	නමදගල	2000	22	අලුත්වැඩියාකල යුතුව ඇත.
		කලොටුවාව ඇළ	නමදගල	1500	9	අලුත්වැඩියාකල යුතුව ඇත.
		උඩ නමදගල ඇළ	නමදගල	2000	16	අලුත්වැඩියාකල යුතුව ඇත.
		උඩවෙල පිහිල ඇළ	නමදගල	1000	9	අලුත්වැඩියාකල යුතුව ඇත.
		උඩවෙල උඩ ඇළ	නමදගල	3000	3.5	අලුත්වැඩියාකල යුතුව ඇත.
		මාංගොඩ නමදගල ඇළ	නමදගල	1000	9	අලුත්වැඩියාකල යුතුව ඇත.
806	මාංගොඩ	මොරගහයටඇස්සැද්දමේ ඇළ	නමදගල	285	33	සංවර්ධනයකල යුතුය
		පහල මාංගොඩ පුවක්ගස් මුල්ලේ ඇළ	නමදගල	350	25	සංවර්ධනයකල යුතුය

වසම් අංක	ග්‍රාම නිලධාරිවසම	ඇළ මාර්ගයේ/වැවේනම	අයත් ගොවිජනකේන්ද්‍රය	ඇළේ දිගමීටර්/වැවේ ධාරිතාව අක්.අඩි	පෝෂිත අක්කර ගණන	වර්ථමාන තත්වය
807	රඹුක්පොත	රඹුක්පොත ගොවි ඇළ	නමදගල		27	නඩත්තුකළ යුතු මට්ටමක පවතී.
808	රජගල	තවරනේ වැව	අම්බාලේ	1	2	ජලයබෙදා දීම නොකරයි.
		රජගල ප්‍රධාන ඇළ	අම්බාලේ	4000	10	ජලයබෙදා දීම නොකරයි.
809	බෝවුරේ	රදාමාන ඇළ	අම්බාලේ	700	20	කුඹුරුවැඩට අවශ්‍ය ජලය ලබාදෙයි.
		දොර බෝවුරේ ඇළ	අම්බාලේ	1500	28	සංවර්ධනයකල යුතුය
		උඩුපිටිය ඇළ	අම්බාලේ	600	16	සංවර්ධනයකල යුතුය
		ගල්කැටි ඔය ඇළ	අම්බාලේ	850	12	සංවර්ධනයකල යුතුය
		අස්වැද්දුම් ඇළ	අම්බාලේ	900	12	සංවර්ධනයකල යුතුය
		උහනේ ඇළ	අම්බාලේ	800	13	සංවර්ධනයකල යුතුය
		උඩුපිටිය මරදගස්මුල්ල ඇළ	අම්බාලේ	700	10	සංවර්ධනයකල යුතුය
		ඇල්ලේ ඇළ	අම්බාලේ	750	6	සංවර්ධනයකල යුතුය
		ජම්බුගහමුල ඇළ	අම්බාලේ			
810	මැදමහනුවර	ඌරුගලඇළ	අම්බාලේ		17	සංවර්ධනයකල යුතුය
		මැද ඇළ	මැදමහනුවර		8	සංවර්ධනයකල යුතුය
		උඩ ඇළ			14	සංවර්ධනයකල යුතුය
		පල්ලේ ඇළ			34	සංවර්ධනයකල යුතුය
812	මොරගහමුල	බෝගහ ලන්ද ඇළ	අම්බාල	500	15.5	අබලන්තත්වයේ පවතී
		නියබේ ඇළ	අම්බාල	300	2.5	අබලන්තත්වයේ පවතී
		විදියේ අමුන	අම්බාල	300	1.5	අබලන්තත්වයේ පවතී
813	වතුලියද්ද	වතුලියද්දපින්වත්තේ වාරි ඇළ සංවර්ධනය කිරීම.	අම්බාල	500	9	සංවර්ධනයකල යුතුය
		වතුලියද්ද දරාබේ වාරි සංවර්ධනය කිරීම.	අම්බාල	200	6	සංවර්ධනයකල යුතුය
		වතුලියද්ද නාගොල්ල වාරි ඇළ සංවර්ධනය	අම්බාල	350	10	සංවර්ධනයකල යුතුය

වසම් අංක	ග්‍රාම නිලධාරිවසම	ඇළ මාර්ගයේ/වැව්වනම	අයත් ගොවිජනකේන්ද්‍රය	ඇළේ දිගමීටර්/වැවේ ධාරිතාව අක්.අඩි	පෝෂිත අක්කර ගණන	වර්ථමාන තත්වය
		කිරිම.				
		වතුලියද්ද පුපුලේ වාරි ඇළ සංවර්ධනය කිරිම.	අම්බාල	800	6	සංවර්ධනයකල යුතුය
		වතුලියද්ද දම්බඩ වාරි ඇළ සංවර්ධනය කිරිම.	අම්බාල	500	6	සංවර්ධනයකල යුතුය
		වතුලියද්ද කාරාපේ වාරිඇළසංවර්ධනය කිරිම.	අම්බාල	400	12	සංවර්ධනයකල යුතුය
		වතුලියද්ද අටලාහ වාරි ඇළසංවර්ධනය කිරිම.	අම්බාල	800	9	සංවර්ධනයකල යුතුය
		වතුලියද්ද නාගොල්ල වාරි ඇළ සංවර්ධනය කිරිම.	අම්බාල		5	සංවර්ධනයකල යුතුය
		වතුලියද්ද දම්බඩ අමුණසංවර්ධනය කිරිම.	අම්බාල	500	6	සංවර්ධනයකල යුතුය
		වතුලියද්ද කාරාපේ අමුණ සංවර්ධනය කිරිම.	අම්බාල	400	6	සංවර්ධනයකල යුතුය
		වතුලියද්ද ගල්ලැහැවත්ත අමුණ		800	8	සංවර්ධනයකල යුතුය
814	මහදොරලියද්ද	බලගොල්ල පිහිල්ලඅසල ඇළ	අම්බාල	100	0.8	ප්‍රයෝජනයටගනී
		අරාව ඇළ	අම්බාල	534	4	අබලන්වඇත
		අම්බලන් වැව අමුණ	අම්බාල	1034	2.25	අබලන්වඇත
		ගල්කුඩේ ඇළ	අම්බාල	308	2.1	ප්‍රයෝජනයටගනී
		බලගොල්ල පිහිල්ලඇළ	අම්බාල	217	3.1	ප්‍රයෝජනයටගනී
		කොසගහමුල ඇළ	අම්බාල	316	1	ප්‍රයෝජනයටගනී
		දිඹුල්ගහමුල ඇළ	අම්බාල	48	3	ප්‍රයෝජනයටගනී
		ගල්ලෙන ඇළ	අම්බාල	1004	3.5	ප්‍රයෝජනයටගනී
		ඔය උඩ පහළ තැන්න ඇළ	අම්බාල	393	3.1	ප්‍රයෝජනයටගනී
		ඔය උඩ අමුණ ඇළ	අම්බාල	1050	5.25	ප්‍රයෝජනයටගනී
		ගොම්මනා නත්ත ඇළ	අම්බාල	863	3.5	ප්‍රයෝජනයටගනී
		උඩගම්මැද්ද ඇළ	අම්බාල	1404	6.5	ප්‍රයෝජනයටගනී
		ඇල්කොටුව ඇළ	අම්බාල	1300	2.25	ප්‍රයෝජනයටගනී
		ඉඹුවල ඇළ	අම්බාල	1700	8	ප්‍රයෝජනයටගනී
		අටලහේ ඇළ	අම්බාල	1300	75	ප්‍රයෝජනයටගනී
		මඩුගස්මුල්ල ඇළ	අම්බාල	350	5	ප්‍රයෝජනයටගනී

වසම් අංක	ග්‍රාම නිලධාරිවසම	ඇළ මාර්ගයේ/වැවේනම	අයත් ගොවිජනකේන්ද්‍රය	ඇළේ දිගමීටර්/වැවේ ධාරිතාව අක්.අඩි	පෝෂිත අක්කර ගණන	වර්ථමාන තත්වය
815	අම්බාලේ	කරදේමුල ඇළ	අම්බාල	2500	22	ප්‍රතිසංස්කරණයකළ යුතුය
		කීනකොටුවේ ඇළ	අම්බාල	1000	27	ප්‍රතිසංස්කරණයකළ යුතුය
		පුවක්කොටුව ඇළ	අම්බාල	3000	32	ප්‍රතිසංස්කරණයකළ යුතුය
		ගොඩකුඹුර ඇළ	අම්බාල	3	9	ප්‍රතිසංස්කරණයකළ යුතුය
		එක්කස්ස ඇළ	අම්බාල	2500	17	ප්‍රතිසංස්කරණයකළ යුතුය
816	මීරියගොල්ල	දෙල්ගහකඳු වැව	අම්බාල		150	අබලන්තත්වයේ පවතී
		වැවතැන්න වැව	අම්බාල		150	
817	පුවක්ගහදිවෙල	එක්කස්ස ඇළ	අම්බාල	1000	25	සාමාන්‍යයි
		බැඳුම්ගල ඇළ	අම්බාල	10	3	සාමාන්‍යයි
		පුස්ගෝව ඇළ	අම්බාල	300	6	සාමාන්‍යයි
		මීලල ඇළ	අම්බාල	10	1	සාමාන්‍යයි
		ගල්වල ඇළ	අම්බාල	10	1.5	සාමාන්‍යයි
818	බඹරගහදෙණිය	අගුරුවල වැව	අම්බාල	4	150	ප්‍රතිසංස්කරණයකළ යුතු ව ඇත
		කැටගල් කඳුර	අම්බාල		10	බෝක්කුබැඳ ඇළ සංවර්ධනය කළ යුතුය
		අගුරුගම අමුණ	අම්බාල	2.5	15	බෝක්කුබැඳ ඇළ සංවර්ධනය කළ යුතුය
		බුලත්තාව කඳුර	අම්බාල		5	බෝක්කුබැඳ ඇළ සංවර්ධනය කළ යුතුය
819	සදසිරි දුනුවිල	පල්ලෙවැව ඇළ	අම්බාලේ		32	ප්‍රතිසංස්කරණයකළ යුතුය
		මහඇළ	අම්බාලේ		24	ප්‍රතිසංස්කරණයකළ යුතුය
		ගල්බොක්කඇළ කඳුර	අම්බාලේ			ප්‍රතිසංස්කරණයකළ යුතුය
820	තැන්නලන්ද	සියඹලා වෙල ඇළ	අම්බාල	80	18	සංවර්ධනයකළ යුතුය
		කිරිමැටි වලේ වෙල ඇළ	අම්බාල	87	16	සංවර්ධනයකළ යුතුය
		අමුණු වලේ ඇළ	අම්බාල	52	4	සංවර්ධනයකළ යුතුය
821	මීගහලන්ද	වගල් වෙලේ ඇළ	අම්බාල	42	40	සංවර්ධනයකළ යුතුය
822	වෙලපහල	කෝමිපේ ඇළ	වේඩරුව	2	4	සංවර්ධනයකළ

වසම් අංක	ග්‍රාම නිලධාරිවසම	ඇළ මාර්ගයේ/වැවේනම	අයත් ගොවිජනකේන්ද්‍රය	ඇළේ දිගමීටර්/වැවේ ධාරිතාව අක්.අඩි	පෝෂිත අක්කර ගණන	වර්ථමාන තත්වය
						යුතුය
824	උඩගම්මැද්ද	ඕළඬඇළ	වේඬරුව	350	12	ප්‍රතිසංස්කරණයකළ යුතුව ඇත
		කඩියා කුඹුර ඇළ	වේඬරුව	225	11	හොඳමට්ටමේ ඇත.
		පල්ලේ කුඹුර ඇළ	වේඬරුව	325	8	ප්‍රතිසංස්කරණයකළ යුතුව ඇත
		මහ ඇළ	වේඬරුව	650	12	හොඳමට්ටමේ ඇත.
		ගල්ඇණ කුඹුර ඇළ	වේඬරුව	350	11	ප්‍රතිසංස්කරණයකළ යුතුව ඇත
		අරුගලේ ඇළ	වේඬරුව	200	10	ප්‍රතිසංස්කරණයකළ යුතුව ඇත
		මයිල්පේ ඇළ	වේඬරුව	225	12	ප්‍රතිසංස්කරණයකළ යුතුව ඇත
		උරුළු පාවක ඇළ	වේඬරුව	300	11	ප්‍රතිසංස්කරණයකළ යුතුව ඇත
		අඹිපේ ඇළ	වේඬරුව	350	10	ප්‍රතිසංස්කරණයකළ යුතුව ඇත
		හලාවෙල ඇළ	වේඬරුව	250	9	හොඳමට්ටමේ ඇත.
		වැලි පොල්ල ඇළ	වේඬරුව	300	10	ප්‍රතිසංස්කරණයකළ යුතුව ඇත
		වැලි පොල්ල ගොඩමුන්න ඇළ	වේඬරුව	250	9	හොඳමට්ටමේ ඇත.
		කිරි වල්පේ ඇළ	වේඬරුව	110	10	ප්‍රතිසංස්කරණයකළ යුතුව ඇත
		826	නිතුලේමඩ	නිකාණේ වැව	තෙල්දෙණිය	
828	සෙනරත්වෙල	නිකානේ ඇළ	තෙල්දෙණිය	220	8	භාවිතාවේ
		නිකානේ වැව	තෙල්දෙණිය	0.75	0.5	භාවිතාවේ

8.2 අතහැර දමා ඇති කුඹුරු ඉඩම් පිළිබඳ විස්තර :-

වසම් අංක	ග්‍රාම නිලධාරිවසම	ප්‍රමාණය අක්කර	අතහැර දැමීමට හේතුව
----------	-------------------	----------------	--------------------

වසම් අංක	ග්‍රාම නිලධාරිවසම්	ප්‍රමාණය අක්කර	අනභැර දැම්මටහේතුව
743	ගලබඩවත්ත	4.5	ශ්‍රමහිභය හා සත්ව හානි
744	නාගොල්ල	2	ජලපහසුකම් නොමැති කම
745	ඇල්ලියද්ද	22	ගොවිතැනෙහියෙදෙන්නන් අඩුවීම
746	ගල්කොටුව	7	ජලපහසුකම් නොමැතිවීම හා වනසත්ව හානි
748	වේරනැන්න	6.75	සත්වහානි, සුළු වාරි මාර්ග අබලන් වීම
750	දුන්නින්න	16.75	වසර 10 - 15 කාලයක් අනභැර දමා ඇති.
751	මානෙළුව	13.25	කැළැවැදීම
752	ගිඩ්ඩවවරදිවෙල	33	සත්වහානි
753	රංදිවෙල	17	සත්වහානි හා නොසැලකිල්ල
754	වැලිකැටිය	4	සත්වහානි හා නොසැලකිල්ල
755	පුටුහපුව	14.2	සත්වහානි
758	වටපාන	11	ජලපහසුකම් නොවීම, කුලිය ඉහල යාම ශ්‍රමිකයින් නොමැති වීම, වන සත්ව හානි
759	නුගේපතන	10.5	ප්‍රමාණවත්ජල පහසුකම් නොමැතිකම, ගොවීන් ප්‍ර දේශයෙන් බැහැරව පදිංචිවී සිටීම, සුළුවාරිමාර්ග අලුත්වැඩියා නොකිරීම, පවතින ඉඩම් කුඩා කැබැලිවලට වෙන් නීම, ඇඩ් වනසත්ව හානි, වියදමට සරිලන ආදායමක් නොතිබීම
762	කරල්ලියද්ද	2	මහවැලිවික්ටෝරියා ව්‍යාපෘතියට යටවීම
763	කන්දේගම	5	ප්‍රමාණවත්ජල පහසුකම් නොමැතිකම නිසා ස්ථිර හෝග වගාවට පෙළඹීම.
764	විල් අමුණ	1	ඇළමාර්ග නොමැති වීම
765	රංදෙණිය	9	ප්‍රමාණවත්ජල පහසුකම් නොමැතිකම, ශ්‍රමිකයින් නොමැති වීම
769	පහුරුගොල්ල	-	ජලයනොමැති වීම, සත්ව හානි
771	වැගල	12	ජලහිභය
772	රංමුල්ල	0.5	ජලයනොමැතිවීම,සත්ව හානි
773	උඩිස්පත්තුව	8	වනසත්ව හානි
774	සිරිදිගන	4	ජලහිභය,සත්ව හානි
775	පල්ලෙබාගේ	13	ජලපහසුකම් නොමැතිවීම හා වනසත්ව හානි
776	ගබ්බෙල	6	වනසත්ව හානි,ශ්‍රමහිභය
777	ඇඹලගම	20	වනසත්ව හානි,ජල හිභය
778	අමුපිටිය	2	පෞද්ගලිකවතු යායට අයත් කුඹුරු ඉඩම් වීම
779	උඩබාගේ	14	ජලපහසුකම් නොමැතිවීම හා වනසත්ව හානි



වසම් අංක	ග්‍රාම නිලධාරිවසම	ප්‍රමාණය අක්කර	අනහැර දැමීමටහේතුව
780	වරදිවෙල	14.5	සත්වහානි
781	බෝබැබිල	22.5	වනසත්ව හානි,නාය යැම
782	මකුල්දෙණිය	5	ජලයප්‍රමාණවත් නොවීම, වන සත්ව හානි බහුල වීම,
783	ගොඩමුන්න	4	සත්වහානි,ජල හිගය
784	මාදෙණියාවක	-	ප්‍රමාණවත්ජල පහසුකම් නොමැතිකම,
786	නිල්ගල	8.5	නායයැම හේතුවෙන් යග්ගේතැන්න ඇළ අවහිර වීම
787	පොද්දල්ගොඩ	60	ප්‍රමාණවත්ජල පහසුකම් නොමැතිකම,
789	කටුගොඩ	8	නිවාසඉදිකර වගා කිරීම් කර ඇත
		5	නායයැමට ලක් වීම
796	හීල්ඔය	37	නායයැමේ ගැටලුව, හා යුජා භූමි ඉඩම් (විහාරගම්)
797	කුරුකොහොගම	6	වනසත්වහානි,ගොවීන් හිග වීම,ජල හිගය
798	කිරිබත්තලාව	1	වගාකිරීමට ගොවීන්නොමැතිකම
800	හක්මන	7	ශ්‍රමහිඟය හා සත්ව හානි
801	රේටියගම	2	ජලයනොමැතිකම
803	මැට්ටිදෙණිය	54	ශ්‍රමහිඟය හා ප්‍රමාණවත් ජල පහසුකම් නොමැති වීම
805	නමදගල	7	ජලහිගය නිසා වගකටුකු සිදු කිරීම අපහසු ය
808	රජගල	26	සත්වහානි හා ප්‍රමාණවත් ජල පහසුකම් නොමැති වීම
811	උඩතැන්න	5	වනඅලි තර්ජන
814	මහදොරලියද්ද	-	ජලයනොමැති වීම, සත්ව හානි
823	මැදගම්මැද්ද	19	සත්වහානි
826	නිකුලේමඩ	7	ප්‍රමාණවත්ජලය නොතිබීම, මෙම ඉඩම් වල දැනට එළවළු වගා කරයි

9 සත්ත්ව පාලන තොතුරු :-

9.1 සත්ත්ව පාලන සංඛ්‍යා දත්ත:-

වර්ගය	ගොවිපලසංඛ්‍යාව	සතුන්සංඛ්‍යාව
-------	----------------	---------------

	රජයේ	පෞද්ගලික	එකතුව	වැඩි දියුණු කළ ප්‍රභේද	දේශීය ප්‍රභේද	එකතුව
කුකුළන් (මස් පිණිස)		96	95	310	2,538	2,918
කිකිළියන් (බිත්තර සඳහා)	25	578	599	402	6,001	6,280
ඌරන්	1		1	400		400
එළවන්	1	213	214	13	755	834
කිරි ගවයන්	2	588	590	361	1,162	1,563
මී ගවයන්		82	82	17	136	175
වෙනත්	1	7	8	12	329	366

9.2 එකතු කිරීමේ මධ්‍යස්ථාන:-

වසම් අංක	ග්‍රාම නිලධාරිවසම	මධ්‍යස්ථානයේ නම	අයිතිකරු	දුරකථන අංකය	2019 වර්ෂයේ එකතුකළ මුළු කිරි ප්‍රමාණය (ලීටර්)

වසම් අංක	ග්‍රාම නිලධාරිවසම	මධ්‍යස්ථානයේ නම	අයිතිකරු	දුරකථන අංකය	2019 වර්ෂයේ එකතුකළ මුළු කිරි ප්‍රමාණය (ලීටර්)
741	කොටගඟ	කොටගඟනෙස්ලේ කිරි එකතු කිරීමේ මධ්‍යස්ථානය	පුංගාවනම් ක්‍රිෂ්ණන්	0763087559	24,000
743	ගලබඩවත්ත	ගලබඩවත්තකිරි එකතු කිරීමේ මධ්‍යස්ථානය	යූ.පී වික්‍රමසිංහ	0729234835/ 0713719294	8,000
745	ඇල්ලියද්ද	පෞද්ගලිකරථ මහින්			
747	වෙරපිටිය	කරවුගඟමඩනෙස්ලේ කිරි එකතුකිරීමේ මධ්‍යස්ථානය	පී.පී උපාලි වෙරපිටිය	0812067337	18,600
755	පුටුහපුව	පුටුහපුව	1		32
756	ගිඬ්ඩව	2020 - ගිඬ්ඩව	පී.පී. පී කුමාරි	0703493622	8,688
760	ගඟසිරිගම	පුලස්තිසමරතුංග මයාගේ නිවස	පුලස්තිසමරතුංග	0721114242	91,251
762	කරල්ලියද්ද	කිරිකඩය	ටී.එම්.ගමගෙදර	08124223011	10,950
770	මීගහමඩිත්ත	315, කිරි එකතු කිරීමේ මධ්‍යස්ථානය	නාලනිභේරත් මිය	0758516682	21,677
		172, කිරි එකතු කිරීමේ මධ්‍යස්ථානය	එච්.ඒ.අයි.නිසංසලා මිය	0779574470	37,900
771	වෑගල	වෑගලකිරි එකතු කිරීමේ මධ්‍යස්ථානය	නෙස්ලේලංකා සමාගම		4,380
		වෑගල කිරි එකතු කිරීමේ මධ්‍යස්ථානය	මිල්කෝපුද්ගලික සමාගම		59,130
		වෑගල කිරි එකතු කිරීමේ මධ්‍යස්ථානය	කොත්මලේපුද්ගලික සමාගම		22,995
784	මාදෙණියාවක	ඒ.බී.වීරසේකරකිරි එකතු කිරීමේ මධ්‍යස්ථානය	ඒ.බී.වීරසේකර		23,760

වසම් අංක	ග්‍රාම නිලධාරිවසම	මධ්‍යස්ථානයේ නම	අයිතිකරු	දුරකථන අංකය	2019 වර්ෂයේ එකතුකළ මුළු කිරි ප්‍රමාණය (ලීටර්)
787	පොද්දල්ගොඩ	කිරිඑකතුකිරීම මධ්‍යස්ථානය	ආර්.එම්.එම්.රම්බංඩා	0768615342	12,800
		ස්වයංපාලිත කිරි සමිතිය	ඒ.එම්.මාලනී	0754498828	12,800
794	ගර්න්ඩේල්	නෙස්ලේලංකා	වී.බාලකුමාරන් 23/1, ලියංගහපැල		
796	භීල්ඔය	ස්වයංපාලිත කිරි එකතු කිරීමේ මධ්‍යස්ථානය	මිල්කෝසමාගම	0755505810	16,080
803	මැට්ටේණිය	-	කේ.එම්ලොකු බණ්ඩා	0717571052	39,420
805	නමදගල	-	ඩබ්.එම්.ඒ.සී.සෙනෙවිරත්න		
811	උඩතැන්න	නෙස්ලේ	ශ්‍රීසංඛ	07145997235	20,000
814	මහදොරලියද්ද	ආර්.ඒම් ස්ටෝර්ස්	වමින්දසිරිවර්ධන		40,320

9.3 කිරි ආශ්‍රිත නිෂ්පාදන :-

වසම් අංක	ග්‍රාම නිලධාරිවසම	මධ්‍යස්ථානයේ නම	අයිතිකරු	දුරකථන අංකය	නිෂ්පාදනවර්ගය	2019 නිෂ්පාදනය කළ ප්‍රමාණය	වාර්ෂික ආදායම රු.
760	ගහසිරිගම	පූර්ණා	එම්.ජී.සී. රණසිංහ	0721114242	යෝගට්	9,600	288,000
799	දකුණුදොරලියද්ද	වික්ලන්ඩ් කිරි ආශ්‍රිත නිෂ්පාදනය	කමලා වික්‍රමසිංහ	0758166543	යොගර්ට්, අයිස් පැකට්, කිරි ටොප්		
801	රේටියගම	රේටියගම තැපැල් කාර්යාලය අසල වී මෝල					
801	මාබේරියතැන්න	මාබේරියතැන්න ගොවිපල -	ජාතික පශු	0815631746	කිරි ටොප්	ග්‍රෑ. 250*28800	2,880,000

		ජාතික පශු සම්පත් සංවර්ධන මණ්ඩලය	සම්පත් සංවර්ධන මණ්ඩලය		රස කල එළ කිරි	මි.ලී 190*1718	76,318
					මුදුවපු කිරි	මි.ලී 500*148	14,800

9.4 කිරි ගව නිෂ්පාදන භාඵලදායීතාවය:-

වසම් අංක	ග්‍රාම නිලධාරීවසම	කිරිගොවි පවුල්	කිරිගවයන් ගණන	දෛනිකමුළු නිෂ්පාදනය (ලීටර්)	වාර්ෂිකමුළු නිෂ්පාදනය (ලීටර්)	කිරිගවයකුගේ සාමාන්‍ය වටිනාකම රු.
740	ගෝනවල	16	16	52	18,980	60,000
741	කොටගම	16	33	70	25,550	75,000
742	තුනිස්ගල	15	42	80	29,200	85,000
743	ගලබඩවත්ත	4	8	32	10,000	60,000
744	නාගොල්ල	4	15	75	10,400	500,000
745	ඇල්ලියද්ද	3	8	25	9,000	75,000
746	ගල්කොටුව	2	2	9	3,285	75,000
747	වෙරපිටිය	15	15	60	21,900	55,000
748	වෙරතැන්න	7	20	40	960	70,000
749	බුලත්වත්ත	7	16	46	16,630	75,000
751	මානෙළුව	4	13	30	10,950	75,000
752	ශිඞ්ඞවවරදිවෙල	3	7	60	21,600	40,000
753	රංදිවෙල	4	6	15	5,475	65,000
755	පුටුහපුව	3	3	15	5,475	
756	ශිඞ්ඞව	10	15	80	28,000	75,000
757	අම්බලගල	2	4	16	5,100	45,000
758	වටපාන	3	8	50	18,000	100,000
759	නුගේපතන	5	9			50,000
760	ගගසිරිගම	4	13	150	54,000	100,000
762	කරල්ලියද්ද	16	43	80	24,200	65,000
763	කන්දේගම	4	108	90	30,000	45,000
764	විල් අමුණ	1	3	15	4,900	50,000
765	රංදෙණිය	5	24	120	43,000	65,000
766	උඩවෙල	4	8			
767	වැල්ලෙතොට	1	2	27	10,000	50,000

වසම් අංක	ග්‍රාම නිලධාරිවසම	කිරිගොවි පවුල්	කිරිගවයන් ගණන	දෛනිකමුළු නිෂ්පාදනය (ලීටර්)	වාර්ෂිකමුළු නිෂ්පාදනය (ලීටර්)	කිරිගවයකුගේ සාමාන්‍ය වටිනාකම රු.
768	රඹුක්වැල්ල	1	4	10	3,600	90,000
769	පහුරුගොල්ල	12	17	60	21,900	75,000
770	මීගහමඩිත්ත	23	58	1,551	558,001	45,000
771	වැගල	37	86	226	82,490	75,000
772	රංමුල්ල	28	60	252	90,720	90,000
773	උඩිස්පත්තුව	6	10	30	2,000	50,000
774	සිරිදිගන	3	4	10	3,200	60,000
776	ගබ්බෙල	3	3			65,000
777	ඇඹලගම	4	15	35	7,650	65,000
778	අමුපිටිය	2	6	15	5,475	65,000
782	මකුල්දෙණිය	7	16	18	4,800	
783	ගොඩමුන්න	6	12	55	19,500	60,000
784	මාදෙණියාවක	7	11	66	24,000	90,000
785	මහරවෙල	5	12			65,000
786	නිල්ගල	11	19	45	16,200	80,000
787	පොද්දල්ගොඩ	2	2	10	3,600	80,000
788	වෙළඳරාඩ	3	7	20	7,000	60,000
789	කටුගොඩ	5	8	70	19,600	70,000
790	රංගලඅලුත්වත්ත	4	4	25	8,500	30,000
791	රංගල	7	15	40	14,600	65,000
792	ඩක්වාරිය	9	18	36	52,560	65,000.00
793	තංගප්පුව	1	2	4	1,460	100,000
794	තර්න්ඩේල්	4	8			50,000.00
795	බර්න්සයිඩ්	4	4	46	16,790	60,000.00
796	හීල්ඔය	12	15	44	15,840	100,000.00
797	කුරුකොහොගම	5	6	48	15,000	50,000.00
798	කිරිබත්තලාව	4	7	35	12,775	100,000.00
799	දකුණුදොරලියද්ද	38	122			
800	හක්මන	10	17	85	31,000	
802	කන්දේකුඹුර	9	18	90	32,850	55,000
803	මැට්දෙණිය	10	23	92	33,121	60,000
804	හාතියල්වෙල	7	13	30	10,800	75,000
806	මාංගොඩ	9	16	48	17,520	55,000
807	රඹුක්පොත	17	28	80	27,000	90,000
808	රජගල	12	27	85	29,520	35,000
809	බෝමුරේ	8	20	75	28,000	75,000

වසම් අංක	ග්‍රාම නිලධාරිවසම	කිරිගොවි පවුල්	කිරිගවයන් ගණන	දෛනිකමුළු නිෂ්පාදනය (ලීටර්)	වාර්ෂිකමුළු නිෂ්පාදනය (ලීටර්)	කිරිගවයකුගේ සාමාන්‍ය වටිනාකම රු.
810	මැදමහනුවර	7	8	60	22,500	75,000
812	මොරගහමුල	4	10	5	1,000	45,000
813	චතුලියද්ද	10	17	35	10,000	50,000
814	මහදොරලියද්ද	14	20	112	40,320	90,000
815	අම්බාලේ	28	28	240	78,800	125,000
816	මීරියගොල්ල	15	34	160	58,000	35,000
817	පුවක්ගහදිවෙල	22	33	200	68,000	67,000
818	බඹරගහදෙණිය	15	12	42	14,600	82,000
819	සදසිරිදුනුවිල	13	28	35	11,995	80,000
820	තැන්නලන්ද	12	32	160	57,600	60,000
821	මීගහලන්ද	10	26	200	74,000	80,000
826	නිතුලේමඩ	93	461	1,842	607,200	80,000
827	මාබේරියතැන්න	21	78	390	137,000	100,000
828	සෙනරත්වෙල	14	50	240	87,600	100,000
829	චෑවේගම	10	35	278	101,470	50,000
830	ඇල්ලෙපොල	10	10	30	10,000	35,000
831	ගල්අම්බලම	4	8	51	18,015	50,000
	එකතුව	795	2060	8,669	3,021,917	

9.5 මීගව පාලනය

වසම් අංක	ග්‍රාම නිලධාරිවසම	කිරිගොවි පවුල්	මීගවයන් ගණන	දෛනිකමුළු නිෂ්පාදනය (ලීටර්)	වාර්ෂිකමුළු නිෂ්පාදනය (ලීටර්)	මීගවයකුගේ සාමාන්‍ය වටිනාකම රු.
744	නාගොල්ල	1	3			350,000
745	ඇල්ලියද්ද	3	6			50,000
746	ගල්කොටුව	2	4			75,000
748	වේරතැන්න	1				
751	මානෙළව	3	7			60,000
753	රංදිවෙල	2	3			25,000
758	වටපාන	1				100,000
776	ගබ්බෙල	1	1			50,000
778	අමුපිටිය	1	2	4	1,460	45,000
783	ගොඩමුන්න	-	5			40,000
787	පොද්දල්ගොඩ	3	10			50,000
788	වෙළඳරාඩ	2	6			60,000
789	කටුගොඩ	2	5			40,000
796	හීල්ඔය	3	20			80,000
800	හක්මන	1	2			50,000
803	මැට්දෙණිය	2	3			45,000
805	නමදගල	1	5			35,000
806	මාංගොඩ	4	8			
813	වතුලියද්ද	3	5			60,000
818	බඹරගහදෙණිය	8	22			85,000
819	සදසිරිඳුනුවිල	7	12			90,000
820	තැන්නලන්ද	-	25			45,000
824	උඩගම්මැද්ද	5	13	50	12,000	75,000
826	නිතුලේමඩ	1	4			40,000
	එකතුව	57	171	54	13,460	

9.6 එළු පාලනය



වසම් අංක	ග්‍රාම නිලධාරිවසම	එළවලු පිටුපත් ගණන	එළවල් ගණන	දෛනිකමුළු නිෂ්පාදනය (ලීටර්)	වාර්ෂිකමුළු නිෂ්පාදනය (ලීටර්)	එළවලුගේ සාමාන්‍ය වටිනාකම රු.
740	ගෝනවල	3	18			6,000
741	කොටගම	3	28	15	5,475	18,000
742	කුනිස්ගල	14	42			25,000
745	ඇල්ලියද්ද	2	9			25,000
749	බුලත්වත්ත	5	13	25	9,125	40,000
750	දුන්හින්න	2	7			25,000
753	රංදිවෙල	5	35			7,000
754	වැලිකැටිය	1	1	4	1,200	45,000
757	අම්බලගල	2	7			30,000
758	වටපාන	1	7			45,000
759	නුගේපන්න	2	3			30,000
761	මඩපොල	4	22			10,000
763	කන්දේගම	1	1			15,000
764	විල් අමුණ	1	5			
768	රඹුක්වැල්ල	1	12			850
769	පහුරුගොල්ල	2	13			
770	මීගහමඩින්න	1	4			6,000
772	රංමුල්ල	2	6			
773	උඩස්පත්තුව	2	10	8	3,000	40,000
776	ගබ්බෙල	1	7			35,000
777	ඇඹලගම	8	28			
778	අමුපිටිය	5	20			6,000
781	බෝබැබ්ල	1	2	-	-	25000
783	ගොඩමුන්න	2	16			
785	මහරවෙල	1	5			30,000
787	පොද්දල්ගොඩ	1	2			30,000
788	වෙලදරාඩ	1	10			25,000
789	කටුගොඩ	1	10			25,000
790	රංගලඅලුත්වත්ත	2	12			25,000
791	රංගල	18	74			6,000.00
792	ඩක්වාරිය	1	6			6,000.00
793	තංගප්පුව	5	27			50,000.00
794	ලර්න්ඩේල්	4	21			15,000.00
795	බර්න්සයිඩ්	4	16			6,000.00
796	හීල්මය	6	25			30,000.00

වසම් අංක	ග්‍රාම නිලධාරිවසම	එළවලු පවුල් ගණන	එළවන්ගණන	දෛනිකමුළු නිෂ්පාදනය (ලීටර්)	වාර්ෂිකමුළු නිෂ්පාදනය (ලීටර්)	එළවකුගේ සාමාන්‍ය වටිනාකම රු.
797	කුරුකොහොගම	3	35			23,000.00
804	හානියල්වෙල	11	22			10,000
807	රඹුක්පොත	4	15			
808	රජගල	6	25			15,000
812	මොරගහමුල	1	4			10,000
816	මීරියගොල්ල	6	60			12,000
818	බඹරගහදෙණිය	1	7			
826	නිකුල්මඩ	28	247	20	7,300	20,000
827	මාබේරියතැන්න	19	84	50	15,000	50,000
829	වැවේගම	4	7	20	7,300	35,000
830	ඇල්ලෙපොල	11	11			18,000
831	ගල්අම්බලම	3	10	21	7,665	35,000
832	හිඡ්ඡාපුර	12	66			35,000
833	අඹගහලන්ද	6	6			45,000
	එකතුව	230	1,123	163	56,065	

9.7 දෛනික බිත්තර නිෂ්පාදනය:-

වසම් අංක	ග්‍රාම නිලධාරිවසම	පවුල්හෝ ගොවිපල් සංඛ්‍යාව	කිකිළියන්ගණන	දෛනිකබිත්තර නිෂ්පාදනය	වාර්ෂිකබිත්තර නිෂ්පාදනය
740	ගෝනවල	8	38	38	13,870
741	කොටගම	18	70	45	16,425
742	කුනිස්ගල	37	48	30	10,950
743	ගලබඩවත්ත	5	20	20	400
744	නාගොල්ල	4	6	5	1,000
745	ඇල්ලියද්ද	3	15	10	3,600
748	වේරතැන්න	1	200	190	72,000
749	බුලත්වත්ත	6	17	13	4,000
750	දුන්හින්න	5	20	14	5,000
751	මානෙළව	1	10	9	2,920
752	ගිඩ්ඩවවරදිවෙල	4	15	10	3,600
753	රංදිවෙල	15	55	55	20,000
754	වැලිකැටිය	3	24	10	3,650

වසම් අංක	ග්‍රාම නිලධාරිවසම	පවුල්හෝ ගොවිපල් සංඛ්‍යාව	කිකිළියන්ගණන	දෛනිකබිත්තර නිෂ්පාදනය	වාර්ෂිකබිත්තර නිෂ්පාදනය
755	පුටුහපුව	1	10	10	3,650
756	ගිඩ්ඩව	2	15	10	3,650
757	අම්බලගල	3	38	10	3,650
758	වටපාන	2	50	30	10,000
759	නුගේපතන	4	13	10	3,600
760	ගගසිරිගම	9	50	3	1,000
761	මඩපොල	9	50	60	20,000
762	කරල්ලියද්ද	7	30	20	7,300
763	කන්දේගම	2	35	28	8,000
764	විල් අමුණ	1	4	4	1,440
765	රංදෙණිය	4	65	40	14,400
767	වැල්ලෙනොට	2	80	100	30,000
768	රඹුක්වැල්ල	1	6	2	800
769	පහුරුගොල්ල	21	98	90	30,000
770	මීගහමඩිත්ත	6	95	62	22,320
771	වෑගල	3	27	15	5,000
772	රංමුල්ල	7	200	41	14,760
773	උඩස්පත්තුව	9	130	100	30,000
774	සිරිදිගන	2	15	19	6,000
776	ගබ්බෙල	5	20	15	5,400
777	ඇඹලගම	3	15	13	3,750
778	අමුපිටිය	10	40	50	15,000
781	බෝබැබිල	2	300	75	27,375
782	මකුල්දෙණිය	25	300	250	90,000
785	මහරවෙල	1	5		
786	නිල්ගල	3	14	11	3,960
787	පොද්දල්ගොඩ	4	30	15	5,400
789	කටුගොඩ	3	10	7	2,400
790	රංගලඅලුත්වත්ත	14	52	52	18,980
791	රංගල	18	77	40	14,240
792	ඩක්වාරිය	18	77	40	14,240
793	තංගප්පුව	14	56	35	11,500
794	ලර්න්ඩේල්	25	60	40	14,600
795	බර්න්සයිඩ්	25	60	40	14,600
796	හීල්ඔය	12	22	18	6,480
797	කුරුකොහොගම	6	51	50	15,000

වසම් අංක	ග්‍රාම නිලධාරිවසම	පවුල්හෝ ගොවිපල් සංඛ්‍යාව	කිකිළියන්ගණන	දෛනිකබිත්තර නිෂ්පාදනය	වාර්ෂිකබිත්තර නිෂ්පාදනය
800	හක්මන	8	40	30	10,000
801	රේටියගම	2	12	4	1,460
802	කන්දේකුඹුර	5	25	25	6,250
803	මැටිදෙණිය	2	6	3	1,000
807	රඹුක්පොත	18	70		
808	රජගල	80	85	60	21,600
812	මොරගහමුල	1	21		
813	වතුලියද්ද	8	13	10	3,000
814	මහදොරලියද්ද	4	34	30	10,800
815	අම්බාලේ	5	18	18	6,570
816	මීරියගොල්ල	14	75	45	16,000
817	පුවක්ගහදිවෙල	4	19	12	4,320
818	බඹරගහදෙණිය	-	20	35	10,600
820	තැන්නලන්ද	5	20	30	10,800
821	මීගහලන්ද	4	8	08	2,880
826	නිතුලේමඩ	36	1210	910	332,150
827	මාබේරියතැන්න	22	173	74	27,010
828	සෙනරත්වෙල	2	2500	500	182,500
829	වැවේගම	4	35	135	49,275
830	ඇල්ලෙපොල	19	204	175	63,365
831	ගල්අම්බලම	40	160	200	73,000
	එකතුව	676	7,486	158	1,468,490

9.8 ඌරු පාලනය

වසම් අංක	ග්‍රාම නිලධාරිවසම	පවුල්හෝ ගොවිපල් සංඛ්‍යාව	ඌරන්ගණන	දෛනිකමස් නිෂ්පාදනය	වාර්ෂිකමස් නිෂ්පාදනය
827	මාබේරියතැන්න	1	400	3,912	1,427,900

9.9 මීමැසි පාලනය

වසම් අංක	ග්‍රාම නිලධාරිවසම	මිමැසි පාලනයේ යෙදෙන පවුල් සංඛ්‍යාව	ජනපද සංඛ්‍යාව	මාසික පැණි නිෂ්පාදනය	වාර්ෂික පැණි නිෂ්පාදනය
748	වේරතැන්න	2	2		
772	රංඹුල්ල	2	2		
781	බෝබැබිල	3	3		12
796	හීල්ඔය	1	4		බෝතල් 4
	එකතුව	2	2		

9.10 මිරිදිය ධීවර / සුරතල් මත්‍ය ස කර්මාන්තය :-

අනු අංක	මිරිදිය ධීවර (පරිභෝජනය සඳහා)				සුරතල් මසුන්		
	ග්‍රාම නිලධාරි වසම	මිරිදිය ධීවර පොකුණු සංඛ්‍යාව	නිරතවන පවුල් සංඛ්‍යාව	වාර්ෂික මත්‍ය නිෂ්පාදනය කි.ග්‍රෑ	පොකුණු සංඛ්‍යාව	නිරත වන පවුල් සංඛ්‍යාව	වාර්ෂික ආදායම රු.
742	තුනිස්ගල	3	3	1000			
768	රඹුක්වැල්ල	-	2				
776	ගබ්බෙල	-	1		4	1	50000
	එකතුව	4	7				

9.11 සත්ත්ව පාලනය සම්බන්ධ ගැටළු:-

වසම් අංක	ග්‍රාම නිලධාරිවසම	ගැටළුව
740	ගෝනවල	සත්ව ගාල් නොමැති වීම
741	කොටගම	සත්ව ආහාර හිඟ වීම, නිෂ්පාදනයට සුදුසු මිලක් නොලැබීම
742	තුනිස්ගල	සතුන් මිලට ගැනීමට හා ගාල් ආදිය ඉදි කිරීමට ප්‍රමාණවත් මුදලක් නොමැති වීම, ඉඩකඩ සීමා සහිත වීම, අස්වැන්න නෙලීමට ආසන්නයේ දී මත්සායින් සොරකම්කිරීම
743	ගලබඩවත්ත	අවශ්‍ය ගාල් හා පැටව්
744	නාගොල්ල	ගම් කුකුල් පැටවුන් ඇති කිරීමට කැමැත්තක් ඇති අය සඳහා පැටවුන් සොයාගැනීමේ ගැටළුව
745	ඇල්ලියද්ද	සත්ව පාලනය සඳහා අවශ්‍ය අවස්ථාවන්හිදී එනම් කුකුල් කුඩු ඉදිකිරීමට හා සත්ව ආහාර සපයාගැනීම සඳහා මූල්‍ය ම ගැටළු පවතී.
746	ගල්කොටුව	සත්ව පාලනය සඳහා අවශ්‍ය අවස්ථාවන්හිදී එනම් ගවගාල් කුකුල් කුඩු ඉදිකිරීමට හා සත්ව ආහාර සපයාගැනීම සඳහා මූල්‍ය ම ගැටළු පවතී.
747	වේරපිටිය	අවශ්‍ය ගාල් හා පැටව්
748	වේරතැන්න	ගව ගාල් ඉදිකර ගැනීමට පහසුකම් නොමැති වීම, ලැබෙන මිල ප්‍රමාණවත් නැත, දැනුවත් කිරීමේ වැඩසටහන් ප්‍රමාණවත් නැත
749	බුලත්වත්ත	ගව ගාල් ක්‍රමවත් නොවීම
750	දුන්නින්න	සත්ව පාලනය සඳහා අවශ්‍ය අවස්ථාවන්හිදී එනම් කුකුල් කුඩු ඉදිකිරීමට හා සත්ව ආහාර සපයාගැනීම සඳහා මූල්‍ය ම ගැටළු පවතී.
752	ශිඬඩවවරදිවෙල	ආහාර සපයා ගැනීම
753	රංදිවෙල	ගුණාත්මක සතුන් නොමැති වීම, ගාල් සෑදීමට ද්‍රව්‍යාධාර නොමැතිකම හා ගාල් සඳහා ඉඩ නොමැති වීම, යෙදවිය හැකි මූල්‍ය සම්පත් නොමැතිකම, ආහාර ද්‍රව්‍යහිඟය
754	වැලිකැටිය	ගුණාත්මක සතුන් නොමැති වීම, ගාල් සෑදීමට ද්‍රව්‍යාධාර නොමැතිකම හා ගාල් සඳහා ඉඩ නොමැති වීම, යෙදවිය හැකි මූල්‍ය සම්පත් නොමැතිකම, ආහාර ද්‍රව්‍යහිඟය
755	සුටුහපුව	ගුණාත්මක සතුන් නොමැති වීම
756	ශිඬඩව	නව ප්‍රබේධ පිළබඳ නොදැනුවත් බව හා මිල දී ගැනීමට මුදල නොමැති වීම
757	අම්බලගල	ජලය හිඟකම, බැටුම් සහිත පිහිටීම
758	වටපාන	මිනිසුන් සතුන් ඇති කිරීමට අකමැත්ත, සතුන්ට විවිධ රෝග වැලදීම, සත්ව ආහාර සැපයීමේ දුෂ්කරතා, කුලියඉහළ යාම ශ්‍රමකයින් නොමැති වීම, ප්‍රාග්ධනය නොමැති වීම
759	නුගේපතන	ප්‍රමාණවත් ඉඩම් නොපැවතීම, කිරි එකතු කිරීමේ මධ්‍යස්ථානයක් නොමැතිකම, ශ්‍රමිකයින් හිඟකම, සත්ව ආහාර වල මිල අධික බව, සත්ව හානි

වසම් අංක	ග්‍රාම නිලධාරිවසම	ගැටළුව
760	ගගසිරිගම	ඉඩම් හිඟකම, අධික පිරිවැය, නවීන තාක්ෂණය නොමැති වීම, නිසි උපදේශණයක් නොමැති වීම
762	කරල්ලියද්ද	සත්ව ආහාර සැපයීමේ දුෂ්කරතා
764	විල් අමුණ	සතුන් ඇති කිරීමට ඉඩකඩ ප්‍රමාණවත් නොවීම
765	රංඳේණිය	කිරි එකතුකිරීමේ මධ්‍යස්ථානයක් නොමැත
766	උඩවෙල	සත්ව ආහාර සැපයීමේ දුෂ්කරතා, සතුන් ඇති කිරීමට ඉඩකඩ ප්‍රමාණවත් නොවීම
768	රඹුක්වැල්ල	සතුන් ඇති කිරීමට ඉඩකඩ ප්‍රමාණවත් නොවීම
769	පහුරුගොල්ල	වෙළඳපල පහසුකම් ප්‍රමාණවත් නොවීම, ණය පහසුකම් ලබා නොදීම,
770	මීගහමඩිත්ත	නියඟය වැඩි කාලයට තෘණ (සත්ව ආහාර) පිටතින් රැගෙන ඒම නිසා විශාලවියදමක් දැරීම, සත්ව පාලනය සම්බන්ධ උනන්දුවක් නිවුනද ඒ සඳහා අවශ්‍ය මූල්‍යපහසුකම් නොමැතිවීම
771	වැගල	වැසි සහිත සමයේ ආහාර සපයා ගැනීමේ ගැටළු
772	රංමුල්ල	ජල හිඟය, සත්ව ගාල් පහසුකම් නොමැති වීම, සත්ව ආහාර සොයා ගැනීමේ අපහසුව, සතුන්ගෙන් වන හානි, නව තාක්ෂණ ක්‍රම පිළිබඳ පුහුණුවක් නොමැති වීම
773	උඩිස්පත්තුව	ආර්ථිකමය ගැටළු ඇත
774	සිරිදිගන	මූල්‍යමය ගැටළු, ගව ගාල් සංවර්ධනය කරගනීම සඳහා පහසුකම් නොමැතිවීම, නිෂ්පාදනයන් ඉහළ නංවා ගැනීම සඳහා තාක්ෂණික සහය ලබා ගැනීම
775	පල්ලෙබාගේ	සත්ව පාලන සඳහා අවශ්‍ය අවස්ථාවන්හිදී එනම් කුකුල් කුඩු ඉදිකිරීමට හා සත්ව ආහාර සපයාගැනීම සඳහා මූල්‍ය ම ගැටළු පවතී
777	ඇඹලගම	ගුණාත්මක සතුන් නොමැති වීම, යෙදවිය හැකි මූල්‍ය සම්පත් නොමැතිකම, ආහාර ද්‍රව්‍ය හිඟය
778	අමුපිටිය	සත්ව පාලන කටයුතු වල නියලීමට ඇති අකමැත්ත, වතු ජනතාවට තමා සතු ඉඩම් නොමැති බැවින් ඉඩකඩ පිළිබඳ පැන නගින ගැටළු
779	උඩබාගේ	සත්ව පාලනය සඳහා අවශ්‍ය අවස්ථාවන්හිදී එනම් ගවගාල් කුකුල් කුඩු ඉදිකිරීමට හා සත්ව ආහාර සපයා ගැනීම සඳහා මූල්‍ය ම ගැටළු
780	වරදිවෙල	සත්ව පාලනය සඳහා අවශ්‍ය අවස්ථාවන්හිදී එනම් ගවගාල් කුකුල් කුඩු ඉදිකිරීමට හා සත්ව ආහාර සපයා ගැනීම සඳහා මූල්‍ය ම ගැටළු

වසම් අංක	ග්‍රාම නිලධාරිවසම	ගැටළුව
781	බෝබැබිල	කුකුළු කුඩු ඉදිකිරීමට හා සත්ව ආහාර ලබා ගැනීම සඳහා මූල්‍යමය ගැටළුවකි
782	මකුල්දෙණිය	අහාර,කුඩු වලටඇති මූල්‍යගැටලු
786	නිල්ගල	කුකුළන් වැනි සතුන් රෝග වලට ගොදුරු වීමේ අවදානමක් තිබීම
787	පොද්දල්ගොඩ	සාධාරණ මිලක් නැති බව
789	කටුගොඩ	ආකල්පමය වෙනසක් ඇති කල යුතුයි, ශ්‍රම හිඟතාවය, ඉඩකඩ සීමාසහිත වීම, සත්ව ආහාර නිෂ්පාදනය සිදුනොවීම, මූල්‍යමය ගැටළු
790	රංගලඅලුත්වත්ත	කුකුළු පාලනය සඳහා අවශ්‍ය ආධාර ඉල්ලුම් කරයි.
791	රංගල	සත්ත්ව පාලන කටයුතු සඳහා නියලීමට ඇති අකමැත්ත,වතු ජනතාවට තමා සතුඉඩම් නොමැති බැවින් ඉඩකඩ පිළිබඳ පැන නගින ගැටලු
792	ඩක්වාරිය	වතු ජනතාවට තමා සතු ඉඩම් නොමැති බැවින් ඉඩකඩ පිළිබඳ පැන නගින ගැටලු
794	ආර්න්ඩේල්	ගුණාත්මක සතුන් නොමැති වීම, ගාල් සෑදීමට ද්‍රව්‍යාධාර නොමැතිකම හාගාල් සඳහා ඉඩ නොමැති වීම, යෙදවිය හැකි මූල්‍ය සම්පත් නොමැතිකම, ආහාර ද්‍රව්‍යහිඟය
795	බර්න්සයිඩ්	සත්ත්ව ගාල් නොමැතිවීම
796	හීල්ඔය	1.ගව ගාල් නොමැතිකම
		2.උසස් මට්ටමේ ගවයන් ලබා ගැනීමටමූල්‍යමය අපහසුතා
		3.කිරි මිල උච්චාවචනය වීම සිදුවීම
		4.පෝෂණීය තණ කොළ නොමැති වීම.
797	කුරුකොහොගම	ආර්ථිකමය ගැටළු ඇත.
798	කිරිබත්තලාව	ආර්ථිකමය ගැටළු ඇත
800	හක්මන	01.ප්‍රධාන වශයෙන් ශ්‍රමය හිඟකම දක්නට ලැබේ.තරඟකාරි ආර්ථික රටාවසමග තරුණ පිරිස කර්මාන්තයෙන් ඉවත් වී යෑම ප්‍රධාන හේතුවයි, මහන්සියට සරිලනඅස්වැන්නක් නොලැබීම, මිනිසුන් තුලපවතින විවිධ ආකල්ප හා මතවාද
803	මැට්දෙණිය	සත්ව පාලනය සඳහා තරුණයින් යොමු නොවීම
804	හානියල්වෙල	සත්ව රෝග,කිරි එකතු කිරීමේ මධ්‍යස්ථානයක් නොමැතිකම,තෘණ වගාවට ඉඩම්නොමැතිකම



වසම් අංක	ග්‍රාම නිලධාරිවසම	ගැටළුව
807	රඹුක්පොත	<p>01.දැනට ඇති කරනු ලබන කිරිගවයින් බොහෝවිට ලෙඩ රෝග වලට ගොදුරු වීම සිදුවන බව දක්නට ලැබේ.ඒ සඳහා ක්ෂණිකයෙන් වෙනස්වීමට ලක්වන කාලගුණික විපර්යාසයන්ද ඉවහල් වන බව පෙන්වා දිය හැකිය.</p> <p>02.බොහෝ පිරිස් වගා කළ තෘණ වර්ග වගයින්ට ලබා දීම නොකරන අතර තණකොළ ඇතිස්ථානවල ගවයින් බැඳ දැමීම හා තණකොළ කපා ගෙනවිත් දීම කරනු ලැබේ.කුඹුරු ගොවිතැන්කිරීමත් සමඟ ගවයින්ට අවශ්‍ය තණකොළ නොමැතිවීම ද ගැටළුවක් වී තිබෙනු දක්නටලැබේ.</p> <p>03.ගවයින්ට අවශ්‍ය අමතර පෝෂණය ලබා දීම සම්බන්ධයෙන් ප්‍රජාවතුල පවතිනදැනුමේ මඳබව ද ගැටළුවකි.බොහෝ ගොවිත් සම්ප්‍රධායික ක්‍රමයට කිරිගව පාලනය කරනුදක්නට ලැබේ. කුකුල් පාලනයට සම්බන්ධ ගැටළු ලෙස :-</p> <p>01.අධික ශීතල කාලයේ දී කුකුලන් නිරන්තරයෙන් ලෙඩ වීම.</p> <p>02.සර්පයින්,මූගටියන් වැනි වන සතුන්ගේ කරදර නිසා කුකුලන්ට හා බිත්තරවලටසිදුවන හානිය.</p> <p>03.නඩත්තු කටයුතු සඳහා දැරීමට සිදුවන අධික පිරිවැය හේතුවෙන් බොහෝ පිරිස්කුකුල් පාලනයට යොමු නොවන බව දක්නටලැබේ.</p> <p>කුකුල් පාලනය සම්බන්ධ ගැටළු-ශීත කාලයේදී කුකුලන් ලෙඩ වීම,සර්පයින් මූගටින්ගෙන්කුකුලන්ට හා බිත්තරවලට හානි වීම නඩත්තු කටයුතුවලට අධික පිරිවැය දැරීමටසිදුවීමඑළු පාලනය සම්බන්ධ ගැටළු-ශීත කාලයේදී එළුවන් ලෙඩ වීම,ගොවිතැන් කිරීම සමඟසතුන්ට තණකොළ නොමැති වීමඌරු පාලනය සම්බන්ධ ගැටළු-උච්ඡ පරිසරයක් නැත</p>
808	රජගල	<p>දැනට ඇති කරනු ලබන කිරිගවයින් බොහෝවිට ලෙඩ රෝග වලට ගොදුරු වීමසිදුවන බව දක්නට ලැබේ.ඒ සඳහා ක්ෂණිකයෙන් වෙනස් වීමට ලක්වන කාලගුණික විපර්යාසයන්දඉවහල් වන බව පෙන්වා දිය හැකිය.</p>
809	බෝමුරේ	ගුණාත්මක සතුන් නැති වීම, මූලික සම්පත් හිඟ වීම,ආහාර හිඟය
810	මැදමහනුවර	ගුණාත්මක සතුන් නැති වීම, ගාල් සැදීමට බඩු නොමැති වීම
811	උඩතැන්න	තත්වයෙන් උසස් සත්ව ප්‍රබේධ හඳුන්වා දීම
812	මොරගහමුල	උසස් තත්වයේ සතුන් නොමැති වීම, දැනුම හා පුහුණුව නොමැති වීම
813	වතුලියද්ද	වැඩි නිෂ්පාදනයක් ලබාගත හැකි සතුන් නොමැතිකම
814	මහදොරලියද්ද	වෙළඳපල පහසුකම් ප්‍රමාණවත් නොවීම, ණය පහසුකම් ලබා නොදීම
815	අම්බාලේ	වන සත්ව හානි, ජල ගැටළු, පශුවෛද්‍ය ගැටළු

වසම් අංක	ග්‍රාම නිලධාරිවසම	ගැටළුව
816	මීරියගොල්ල	කිරි අලෙවිය සඳහා එකතු කරන මධ්‍යස්ථානය සඳහා වැඩි දුරක් යැමට සිදුවීම සහ ජල හිඟය
817	පුවක්ගහදිවෙල	සතුන්ට ආහාර සපයාදීමේ ගැටළු, පශුවෛද්‍ය ගැටළු
818	බඹරගහදෙණිය	රෝග වැලදීම, වගා හානි සිදුකිරීම
819	සදසිරිදුනුවිල	රෝග වැලදීම, වගා හානි සිදුකිරීම
821	මීගහලන්ද	තත්වයෙන් උසස් සතුන් මිලදී ගැනීමේ ආර්ථික අපහසුතා, ඉඩකඩ ප්‍රමාණවත් නොවීම
823	මැදගම්මැද්ද	තත්වයෙන් උසස් සතුන් මිලදී ගැනීමේ ආර්ථික අපහසුතා, ඉඩකඩ ප්‍රමාණවත් නොවීම
824	උඩගම්මැද්ද	කිරි මිල දී ගැනීමේ මධ්‍යස්ථානයක් නොමැති වීම, සතුන්ට වැළඳෙන රෝගවල හදිසි ප්‍රතිකාර කිරීමට අවශ්‍ය වෛද්‍ය පහසුකම් ලබා ගැනීමේ දුෂ්කරතාවය
826	නිතුලේමඩ	සතුන්ට අවශ්‍ය විකමින් වර්ග ලාබ්‍රීමේ අඩුවක් ඇත
827	මාබේරියතැන්න	සත්ව පාලනය සඳහා සුදුසු ඉඩකඩ නොමැති වීම
828	සෙනරත්වෙල	සත්ව පාලනය සඳහා සුදුසු ඉඩකඩ නොමැති වීම, ඉඩම් නොමැත
830	ඇල්ලෙපොල	සතුන් මිල දී ගැනීමට ප්‍රමාණවත් ආර්ථික මට්ටමක් නොතිබීම. සත්වපාලනය සඳහා සුදුසු ඉඩකඩ නොමැති වීම
831	ගල්අම්බලම	ක්‍රමවත් බවක් නොමැති වීම, ඉඩකඩ ප්‍රමාණවත් නොවීම, සත්ව පාලනයට යොමු වීමේ ප්‍රවණතාවය අඩු වීම
832	හිජ්ජාපුර	සත්ව පාලනය සඳහා සුදුසු ඉඩකඩ නොමැති වීම
833	අඹගහලන්ද	සත්ව පාලනය සඳහා සුදුසු ඉඩකඩ නොමැති වීම

9.12 ශාකාන්‍යතාවයන් හා විභවතාවයන්:-

වසම් අංක	ග්‍රාම නිලධාරිවසම	ශාකාන්‍යතාවයන් හා විභවතාවයන්
742	තුනිස්ගල	සත්ව පාලනයේ යෙදීමට කැමති පිරිසක් සිටීම
743	ගලබඩවත්ත	එළ ගවයන්ට අවශ්‍ය ස්වභාවික පරිසරය හා ආහාර පවතී

වසම් අංක	ග්‍රාම නිලධාරිවසම	ශක්‍යතාවයන් භාවිතවනාවයන්
744	නාගොල්ල	ආර්ථික අපහසුතා ඇති පවුල් සඳහා කුකුළු පැටවුන් හා එළු පැටවුන් ලබාදීම, ගව පාලනයට සුදුසු පරිසර තත්වයක් පවතින බැවින් ආර්ථික අපහසුතා ඇති පවුල් සඳහා ගවයින් ලබා දීම
745	ඇල්ලියද්ද	ගවයන් සඳහා ආහාර පරිසරය තුළින්ම සපයාගත හැකි අතර නිෂ්පාදන අලවියසඳහා වෙළඳපොළ පවතී.
746	ගල්කොටුව	ගවයන් සඳහා ආහාර පරිසරය තුළින්ම සපයාගත හැකි අතර නිෂ්පාදන අලවියසඳහා වෙළඳපොළ පවතී.
747	වෙරපිටිය	එළු ගවයන්ට අවශ්‍ය ස්වභාවික පරිසරය හා ආහාර පවතී
748	වෙරතැන්න	මෙම වසම තුළ ගව පාලනය සිදු කරන අතර එළු ගව පාලනය දියුණු කල හැක, කුකුල් පාලනය දියුණු කිරීම සඳහා ආධාර ලබා දීම, පැටවුන් ලබා දීම සිදු කල හැක
750	දුන්හින්න	ගවයන් සඳහා ආහාර පරිසරය තුළින්ම සපයාගත හැකි අතර නිෂ්පාදන අලවියසඳහා වෙළඳපොළ පවතී.
753	රංදිවෙල	සුදුසු පරිසර තත්වයක් පවතී, අවශ්‍යතාවය ඇතත් පවත්වා ගෙන නොයයි, මූලික අවශ්‍යතා නොමැත
754	වැලිකැටිය	සුදුසු පරිසර තත්වයක් පවතී, අවශ්‍යතාවය ඇතත් පවත්වා ගෙන නොයයි, මූලික අවශ්‍යතා නොමැත
756	ගිඩ්ඩව	සුදුසු පරිසර තත්වයන් පවතී, මූලික අවශ්‍යතා නොමැත
758	වටපාන	ප්‍රමාණවත් ඉඩකඩ ඇත, ශ්‍රමය සපයාගත හැක, අවශ්‍ය ආහාර පරිසරයෙන් ගතහැක, විධිමත් පුහුණුවක් ලබා දීම
759	නුගේපතන	ප්‍රමාණවත් ලෙස සත්ව ආහාර පැවතීම (තණකොළ)
760	ගගසිරිගම	ප්‍රමාණවත් මානව සම්පතක් තිබීම, අමුද්‍රව්‍ය සුලභතාවය
766	උඩවෙල	තෘණ භූමි නිර්මාණය කිරීම තුළින් වැඩි කිරි ප්‍රමාණයක් ලබා ගත හැක.
768	රඹුක්වැල්ල	ශ්‍රමය සපයාගත හැක
769	පහුරුගොල්ල	භූමිය, ශ්‍රමය සහ සත්ව පාලන කටයුතු සඳහා සුදුසු පරිසරයක් තිබීම.
770	මීගහමඩින්න	දැනට කිරි ගම්මානයක් ලෙස තෝරාගෙන තිබීම, ඒ සඳහා අවශ්‍ය ශ්‍රම සම්පතපැවතීම, උනන්දුව හා කැපවීම
772	රංමුල්ල	භූමිය ශ්‍රමය සහ සත්ව පාලන කටයුතු සඳහා සුදුසු පරිසරයක් තිබීම
773	උඩිස්පත්තුව	හැකියාව ඇත.ආධාර දීම

වසම් අංක	ග්‍රාම නිලධාරිවසම	ශක්‍යතාවයන් භාවිතවතාවයන්
775	පල්ලෙබාගේ	ගවයන් සඳහා ආහාර පරිසරය තුළින්ම සපයාගත හැකි අතර නිෂ්පාදන අලවියසඳහා වෙළඳපොළ පවතී.
777	ඇඹලගම	සුදුසු පරිසර තත්වයන් ශ්‍රමයන් පවතී. මූලික අවශ්‍යතා නොමැත
779	උඩබාගේ	ගවයන් සඳහා ආහාර පරිසරය තුළින්ම සපයාගත හැකි අතර නිෂ්පාදන අලවියසඳහා වෙළඳපොළ පවතී.
780	වරදිවෙල	ගවයන් සඳහා ආහාර පරිසරය තුළින්ම සපයාගත හැකි අතර නිෂ්පාදන අලවියසඳහා වෙළඳපොළ පවතී.
781	බෝබැබිල	සත්වපාලනය සඳහා මූල්‍යමය ආධාර හා උපදෙස් රජය මගින් ලබාදීම
786	නිල්ගල	එළවලු වගාව සඳහා කාබනික පොහොර යොදා ගත හැකි වීම
789	කටුගොඩ	ආකල්පමය වනස් කළ යුතුය, මූල්‍ය ගැටළු
790	රංගලඅලුත්වත්ත	සහනාධාර ලබා දීම
792	ඩක්වාරිය	අතහැර දැමූ රජයේ ඉඩම් හි බහුලව සත්ව ආහාර නිපදවිය හැකිය
794	ලඊන්ඩේල්	සුදුසු පරිසර තත්වයන් පවතී, මූලික අවශ්‍යතා නොමැත
796	හීල්මය	තරුණ පරම්පරාව දිරිගැන්වීම
797	කුරුකොහොගම	හැකියාවන් ඇති අතර ඒ සඳහා ආධාර ලබා දීම.
799	දකුණු දොරලියද්ද	සත්වපාලනයට සුදුසු දේශගුණයක් මෙන්න හොඳ පරිසරයක් පැවතීම.
801	රේටියගම	ගවයන් සඳහා තෘණ වගා කිසිදුමට ප්‍රමාණවත් පරිදි ඉඩකඩ පැවතීම, එළවලු පාලනය සඳහා නිවෙසිවල ඉඩයඩ පැවතීම, ඌරු පාලනය සඳහා ඉඩකඩ පැවතීම හා විවේචිලින්බැහැර කරන එළවළු ආදී දැ ආහාර ලෙස ලබාදිය හැකිවීම.
803	මැටිදෙණිය	පුරන්කුඹුරුවල තණකොළ වැවීම සහ ගොවිපොළ සංවර්ධනය සඳහා රජයේ ආධාර කළ යුතු අතර නිශ්පාදනසඳහාමිලක්තියම විය යුතුය
807	රඹුක්පොත	ගවපාලනයට අවශ්‍ය තෘණ නිෂ්පාදනයට සරිලන ඉඩම් පැවතීම, සත්ව පාලනයට කැමති ප්‍රජාවක්සිටීම

වසම් අංක	ග්‍රාම නිලධාරිවසම	ශක්‍යතාවයන් භාවිතවතාවයන්
808	රජගල	ගව පාලනයට අවශ්‍ය තෘණ වර්ග නිශ්පාදනයන්ට සරිලන ඉඩම් පැවතීම. ගවයින්, එළුවන්, කුකුල්, පාලනය කිරීමට කැමති ප්‍රජාවක් විසීම. කිරි ගව පාලනයට අවශ්‍ය ප්‍රාග්ධනය ලබා ගැනීම සඳහා ග්‍රාමශක්ති වැඩ සටහන යටතේ ක්‍රියාත්මක කරනු ලබන ජීවනෝපාය සත්ව පාලන අඩුපොළී ණය ලබාදීම.
809	බෝමුරේ	ශ්‍රමය පැවතීම, සත්ව පාලනයට සුදුසු පරිසරයක් පැවතීම
810	මැදමහනුවර	ශ්‍රමය පැවතීම, සත්ව පාලනයට සුදුසු පරිසරයක් පැවතීම
811	උඩතැන්න	කිරි ගවයන් සඳහා තණ කොළ හිඟකම
812	මොරගහමුල	පවත්වාගෙන යාමේ නොහැකියාව හා මූලික අවශ්‍යතා නොමැති කම
813	වතුලියද්ද	කිරි ගව පාලනය හා මීගව පාලනය, කිකිලියන් ඇති කිරීම සඳහාත් ඒම පාලනය සඳහාත් ප්‍රතිපාදන ලබා දිය යුතුය
814	මහදොරලියද්ද	භූමිය ශ්‍රමය සහ සත්ව පාලන කටයුතු සඳහා සුදුසු පරිසරයක් තිබීම
816	මීරියගොල්ල	සත්ව පාලනය සඳහා ඉඩ සහ ආහාර සපයා ගැනීමට ගැටළු නොමැති වීම
817	පුවක්ගහදිවෙල	සත්ව පාලනයට අවශ්‍ය ඉඩකඩ හා පාරිසරික හැකියාව ඉහළ මට්ටමක පවතී
818	බඹරගහදෙණිය	රෝග වැළඳෙන අවම කිරීමට වෛද්‍ය ප්‍රතිකාර කිරීම, වගාවන් සතුන්ගෙන් ආරක්ෂා කිරීමට පියවර ගැනීම
824	උඩගම්මැද්ද	සත්ව පාලනයට අවශ්‍ය තෘණබිම් වගා කළ හැකි ප්‍රදේශ පැවැතීම, සතුන්ට අවශ්‍ය ජලය සහ අනෙකුත් පරිසර සාදක ප්‍රමාණවත් ප්‍රදේශයක් වීම
826	නිතුලේමඩ	මෙහේවන විට ගව ගාල් නොමැති සත්ව පාලන ගොවීන් සිටින අතර සී නිසාම වැසි කාලයට සතුන් තෙමීලා මිය යන අවස්ථා ද ඇත
827	මාබේරියතැන්න	සත්ව පාලනය සඳහා දැණුම හා පලපුරුද්ද ඇති පිරිසක් වසම තුළ සිටීම, සත්ව පාලනය පිලිබඳ පුහුණු මධ්‍යස්ථානයක් වසම තුළ පැවතීම
830	ඇල්ලෙපොල	සතුන්ට ආහාර සහ ජලය ලබා ගැනීමේ පහසුව
831	ගල්අම්බලම	වෙළඳපොල ආසන්නයේ පැවතීම, ගමනාගමන පහසුව, ශ්‍රමය සපයා ගත හැකි වීම

9.13 ප්‍රවර්ධනය කෙරෙන යෝජනා:-

වසම් අංක	ග්‍රාම නිලධාරිවසම	ප්‍රවර්ධනය සඳහා යෝජනා
740	ගෝනවල	වැඩි දියුණු කළ ප්‍රවේශයන්ට අයත් සතුන් ලබා දීම, ගව ගාල් ඉදිකිරීමට ආධාර ලබා දීම
741	කොටගහ	නව තාක්ෂණික ක්‍රමවේද හඳුන්වා දීම
742	තුනිස්ගල	සතුන් සහනදායී ක්‍රමයකට ලබා දීම, අඩුම වශයෙන් පර්වස් 07ක යෝජිත ඉඩම් ලබා දීම
744	නාගොල්ල	ගව පාලනය කරගෙන යාමට උනන්දු සුද්ගලයින් සඳහා ගව ගාල් ආධාර ලබා දීම
746	ගල්කොටුව	සත්ව පාලනය සඳහා මූල්‍යමය ආධාර හා උපදෙස් රජය මගින් ලබාදීම.
750	දුන්හින්න	සත්ව පාලනය සඳහා මූල්‍යමය ආධාර හා උපදෙස් රජය මගින් ලබාදීම.
753	රංදිවෙල	ආධාර ලබා දීම, ගවගාල්, එළු ගාල්, කුකුල් කුඩු සඳහා ද්‍රව්‍යාධාර, පරිසරයට සුදුසු උසස් වර්ගයේ සතුන් ලබා දීම, මූල්‍යාධාර ලබා දීම, සත්ව පාලනය පිළිබඳ සුභාසන වැමුළු වලට යොමු කිරීම, CO3 තෘණ වගාව ඇති කිරීම
754	වැලිකැටිය	ආහාර ලබා දීම, ගවගාල්, එළු ගාල්, කුකුල් කුඩු සඳහා ද්‍රව්‍යාධාර, පරිසරයට සුදුසු උසස් වර්ගයේ සතුන් ලබා දීම, මූල්‍යාධාර ලබා දීම, සත්ව පාලනය පිළිබඳ සුභාසන වැමුළු වලට යොමු කිරීම, CO3 තෘණ වගාව ඇති කිරීම
755	පුටුහපුව	ආධාර ලබා දීම, ගවගාල්, එළු ගාල්, කුකුල් කුඩු සඳහා ද්‍රව්‍යාධාර, පරිසරයට සුදුසු උසස් වර්ගයේ සතුන් ලබා දීම, මූල්‍යාධාර ලබා දීම, සත්ව පාලනය පිළිබඳ සුභාසන වැමුළු වලට යොමු කිරීම, CO3 තෘණ වගාව ඇති කිරීම
757	අම්බලගල	ගවගාල් සාදාගැනීමට ආධාර ලබා දීම සහ හොඳ තත්වයේ සතුන් ලබා දීම
759	නුගේපතන	නව තාක්ෂණික ක්‍රමමත සත්වපාලනය කිරීම පිළිබඳ ප්‍රජාව දැනුවත් කිරීම, සහන මිලට හෝ නොමිලේ සතුන් ගොවියන් හට ලබාදීම, සත්ව ආහාර හා උපකරණ වල මිල පහත හෙළීම
760	ගගසිරිගම	නිසි උපදේශණය හා තාක්ෂණය ලබාදීම
764	විල් අමුණ	සතුන් සඳහා ඉඩකඩ සහිත ස්ථාන ලබා දීම
765	රංදෙණිය	තෘණ වගාව ආරම්භ කළ යුතුය.
768	රඹුක්වැල්ල	වැඩි දියුණු කළ ප්‍රවේශයන්ට අයත් සතුන් ලබා දීම, ආධාර ලබා දීම, තෘණ වගාව ඇති කිරීම
769	පහුරුගොල්ල	වෙළඳපොළ පහසුකම් ප්‍රමාණවත් නොවීම, ණය පහසුකම් ලබා නොදීම

වසම් අංක	ග්‍රාම නිලධාරිවසම	ප්‍රවර්ධනය සඳහා යෝජනා
770	මීගහමඩිත්ත	කිරි සඳහා හොඳ මිලක් ලබාදීම, කිරි ආශ්‍රිත අතුරු නිෂ්පාදන වලට යොමු කිරීම, අවශ්‍ය වෙළඳපල සොයාදීම, සහන මිලට සතුන් ලබා දීම, ගව ගාල් ඉදිකිරීමට අවශ්‍ය මූල්‍යාධාර ලබා දීම
772	රංමුල්ල	ජල පහසුකම් ලබා දීම, සත්ව ගාල් සඳහා ආධාර දීම, තෘණ වගාව සඳහා දිරිමත් කිරීම, සත්ව ආහාර සහනදායී ක්‍රමයට ලබා දීම, නව තාක්ෂණික ක්‍රම පිළිබඳ පුහුණුව ලබා දීම, නව පරපුර සත්ව පාලන කටයුතු සඳහා යොමු කිරීම.
775	පල්ලෙබාගේ	සත්ව පාලනය සඳහා මූල්‍යමය ආධාර හා උපදෙස් රජය මගින් ලබාදීම
776	ගබ්බෙල	ආධාර ලබා දීම, ගවගාල්, එළු ගාල්, කුකුල් කුඩු සඳහා ද්‍රව්‍යාධාර, පරිසරයට සුදුසු උසස් වර්ගයේ සතුන් ලබා දීම, මූල්‍යාධාර ලබා දීම, සත්ව පාලනය පිළිබඳ පුහුණු වැඩමුළු වලට යොමු කිරීම, CO3 තෘණ වගාව ඇති කිරීම
777	ඇඹලගම	ආධාර ලබා දීම, ගවගාල්, එළු ගාල්, කුකුල් කුඩු සඳහා ද්‍රව්‍යාධාර, පරිසරයට සුදුසු උසස් වර්ගයේ සතුන් ලබා දීම, මූල්‍යාධාර ලබා දීම, සත්ව පාලනය පිළිබඳ පුහුණු වැඩමුළු වලට යොමු කිරීම, CO3 තෘණ වගාව ඇති කිරීම
778	අමුපිටිය	වැඩි දියුණු කළ ප්‍රභේදයන්ට අයත් සතුන් ලබා දීම
779	උඩබාගේ	සත්ව පාලනය සඳහා මූල්‍යමය ආධාර හා උපදෙස් රජය මගින් ලබාදීම
780	වරදිවෙල	සත්ව පාලනය සඳහා මූල්‍යමය ආධාර හා උපදෙස් රජය මගින් ලබාදීම
781	බෝබැබිල	අධාර හා උපදෙස් රජය මගින් ලබා දීම
782	මකුල්දෙණිය	අධාර හා උපදෙස් රජය මගින් ලබා දීම
786	නිල්ගල	උසස් වර්ගයේ සතුන් සහන මිලට ලබා දීමට කටයුතු කිරීම
787	පොද්දල්ගොඩ	අධාර හා උපදෙස් රජය මගින් ලබා දීම
791	රංගල	වැඩි දියුණු කළ ප්‍රභේදයන්ට අයත් සතුන් ලබා දීම.
792	ඩක්වාරිය	වැඩි දියුණු කළ ප්‍රභේදයන්ට අයත් සතුන් ලබා දීම.
794	ආරන්ඩෙල්	ආධාර ලබා දීම, ගවගාල්, කුකුල් කුඩු සඳහා ද්‍රව්‍යාධාර, පරිසරයට සුදුසු උසස් වර්ගයේ සතුන් ලබා දීම, මූල්‍යාධාර ලබා දීම, සත්ව පාලනය පිළිබඳ පුහුණු වැඩමුළු වලට යොමු කිරීම, CO3 තෘණ වගාව ඇති කිරීම.
795	බරන්සයිඩ්	වැඩි දියුණු කළ ප්‍රභේදයන්ට අයත් සතුන් ලබා දීම, ගව ගාල් ඉදිකිරීමට ආධාර ලබා දීම.
796	හීල්මය	උසස් මට්ටමේ ලවයින් ලබා දීම හා කිරි මිලක් තීරණය කර කිරි ගොවියා ශක්තිමත් කිරීම.

වසම් අංක	ග්‍රාම නිලධාරිවසම	ප්‍රවර්ධනය සඳහා යෝජනා
800	හක්මන	වැඩිදියුණු කළ සතුන් හඳුන්වාදීම.
801	රේටියගම	ගවයන් හා එළු පාලනය මගින් ආර්ථික වාසි ලබා ගැනීම, සත්වයින් සඳහා තෘණ වගා කිරීම, සත්වයින් සඳහා තෘණ වගා කිරීම.
802	කන්දේකුඹුර	සත්වයින් සඳහා තෘණ වගා කිරීම.
803	මැට්ටේණිය	කුකුළන් පාලනය සඳහා නිසි පුහුණුව ලබා ආර්ථික වාසි ලබාකරගැනීම.
804	හානියල්වෙල	උසස් තත්වයේ ගවයින්, එළුවන් කිකිළියන් පහසු මිලට ලබා දීම, කිරි එක්දස් කිරීමේ මධ්‍යස්ථානයක් ඇති කිරීම
805	නමදගල	කිරිඑක් දස් කිරීමේ මධ්‍යස්ථානයක් ඇති කිරීම
807	රඹුක්පොන	සතුන්ට ඇතිවන රෝග පිළිබඳ හා පිරිවැය අවම කර ගනිමින් ඉහල ආදායමක් ලබාගැනීම පිළිබඳ ප්‍රජාවට පුහුණු වැඩ සටහන් පැවැත්වීම, සතුන් මිල දී ගතහැකිස්ථාන හඳුන්වා දීම හා සහනදායී ක්‍රමවේදයක් මගින් සතුන් මිල දී ගත හැකි ක්‍රමයක් නිර්මාණය කිරීම.
808	රජගල	සතුන්ට ඇතිවන රෝග පිළිබඳ හා පිරිවැය අවම කර ගනිමින් ඉහල ආදායමක් ලබාගැනීම පිළිබඳ ප්‍රජාවට පුහුණු වැඩ සටහන් පැවැත්වීම.
809	බෝමුරේ	ආධාරලබාදීම (ගව ගාල් සඳහා), සතුන් ලබාගැනීම සඳහා මූල්‍යාධාර ලබාදීම, සත්ව පාලනය සම්බන්ධ වැඩමුද්‍රවලට ගොවීන් යොමු කිරීම, ෬03 තෘණ වගාව ඇති කිරීම
810	මැදමහනුවර	පරිසරයට සුදුසු උසස් වර්ගයේ සතුන් ලබා දීම
811	උඩතැන්න	අවශ්‍ය පරිසරය පැවතීම හා ජනතාව තුළ නිසි දැනුමක් නොමැති වීම
812	මොරගහමුල	තත්වයෙන් උසස් සතුන් හඳුන්වා දීම, පුහුණුව ලබාදීම, සහනාධාර ලබාදීම
813	වතුලියද්ද	සත්වයින් සඳහා ආරක්ෂිත වාසස්ථාන ලබා දීම, ඇති කිරීම සඳහා සතුන් ලබාදී ඔවුන් දිරිමත් කිරීම, නිෂ්පාදන සඳහා අගය එකතු කරමින් ඔවුන්ගේ ආර්ථිකය නගාසිටුවීම සඳහා වැඩසටහන් දියත් කිරීම
817	පුවක්ගහදිවෙල	සත්ව පාලනය පිළිබඳව ජනතාව දැනුවත් කිරීම හා අවශ්‍ය යටිතල පහසුකම් දියුණු කිරීම
824	උඩගම්මැද්ද	සතුන් නොමිලේ හෝ සහන මිලට ලබා දීමේ වැඩ පිළිවෙක් ඇතිකිරීම, වෙළඳපල පුළුල් කිරීම සහ මිල මට්ටම් කෙරෙහි වැඩි අවධානයක් යොමුකිරීම, වෛද්‍ය පහසුකම් ලබාකර දීම, මිල දී ගැනීමේ මධ්‍යස්ථාන ඇති කිරීම
830	ඇල්ලෙපොල	ශක්තිමත් වැටක් සකසා දීම, නොමිලේ හෝ පහසු මිලට සතුන් ලබා දීම



වසම් අංක	ග්‍රාම නිලධාරිවසම	ප්‍රවර්ධනය සඳහායෝජනා
831	ගල්අම්බලම	ගොවීන්ට අවශ්‍ය ණය හා පුහුණු වැඩසටහන් ක්‍රියාත්මක කිරීම, කිරිඑකතු කිරීමේ මධ්‍යස්ථානයක් පිහිටුවීම

10. කර්මාන්ත පිළිබඳ තොරතුරු :-

10.1 ඇගයීම් කර්මාන්තශාලා:-

වසම් අංක	ග්‍රාම නිලධාරි වසම	නම හා පිහිටි ස්ථානය	සේවක සංඛ්‍යාව	දුරකථන අංක
764	විල් අමුණ	EMJAY ආයතනය, තෙල්දෙණිය	780	0812374285
787	පොද්දල්ගොඩ	පොද්දල්ගොඩ, ඔයේ කඩේ	6	0718040245
832	හිප්පාපුර	ඉම්නියාස් ඇගලුම් ශාලාව	20	0777804069

10.2 තේ පොල් රබර් කර්මාන්තශාලා :-

වසම් අංක	ග්‍රාම නිලධාරි වසම	නම හා පිහිටි ස්ථානය	සේවක සංඛ්‍යාව	දුරකථන අංක
753	රංදිවෙල	ඩක්වාරි වත්ත එළගොල්ල		
791	රංගල			
827	මාබේරියතැන්න	රංගල තේ කර්මාන්ත ශාලාව	535	

10.3 බණිප් සම්පත් ආශ්‍රිත කර්මාන්තශාලා:-

වසම් අංක	ග්‍රාම නිලධාරී වසම	නම හා පිහිටි ස්ථානය	නිෂ්පාදන වර්ගය	සේවක සංඛ්‍යාව	දුරකථන අංක
772	රංමුල්ල	දිපිකා මැටල් ඉන්ඩුස්ට්‍රිස් හසුගස්මුල් වත්ත රංමුල්ල	කළු ගල් මැටල්	12	0770486733
832	හිජ්ජාපුර	එච්.ඒ අසාබ්,79/1,හිජ්ජාපුර	බැග් නිෂ්පාදනය	15	0776600460

10.4 කුඩා කර්මාන්තශාලා:-

වසම් අංක	ග්‍රාම නිලධාරී වසම	නම හා පිහිටි ස්ථානය	නිෂ්පාදන වර්ගය	සේවක සංඛ්‍යාව	දුරකථන අංක
762	කරල්ලියද්ද	ජේෂ්කර්ම ආයතනය, මැදගම්මැද්ද	හැන්ඩ්ලුම්	12	719771452
764	විල් අමුණ	සදමාලි එම්ට්‍රොයිඩින්	පින්තාරු කිරීම	8	0776663022
		තාරුක ඇපරල්ස්	නිම් ඇඳුම්	20	0766436883
		ඔපරු ඩිසයිනින්	නිම් ඇඳුම්	8	0766268449
		ඉෂාරා කේටරින් ඇන්ඩ් කර්ටින් හවුස්	ගෘහ අලංකරණ මෝස්තර	2	0710369212
768	රඹුක්වැල්ල	ජේෂ් කර්ම මධ්‍යස්ථානය	ඇඟලුම්	4	0755567266
778	අමුපිටිය	පී. ජී උපාලි ජයවර්ධන 236, අමුපිටිය, උඩ්ස්පත්තුව	බ්ලොක් ගල් නිෂ්පාදනය	1	
832	හිජ්ජාපුර	එච්.ඒ අසාබ්,79/1,හිජ්ජාපුර	බැග් නිෂ්පාදනය	15	0776600460

10.5 මහා පරිමාණ කර්මාන්ත ශාලා (සේවක සංඛ්‍යාව 100 ට වැඩි):-

වසම අංක	ග්‍රාම නිලධාරී වසම	පිහිටි ස්ථානය	දුරකථන අංක	නිෂ්පාදන වර්ගය	වාර්ෂික නිෂ්පාදනය (ඒකක)	සේවක සංඛ්‍යාව	වෙළඳ පොළ	
							දේශීය	විදේශීය
764	විල් අමුණ	EMJAY ආයතනය, තෙල්දෙණිය	0812374885	නිමි ඇඳුම්		780		√
778	අමුපිටිය	ගැටගහවෙල තේ කර්මාන්ත ශාලාව		තේ		160		√
791	රංගල	රංගල තේ කර්මාන්ත ශාලාව	0815634904	තේ කුඩු	130000kg	261	සංස්ථා	√

වසම අංක	ග්‍රාම නිලධාරී වසම	පිහිටි ස්ථානය	දුරකථන අංක	නිෂ්පාදන වර්ගය	වාර්ෂික නිෂ්පාදනය (ඒකක)	සේවක සංඛ්‍යාව	වෙළඳ පොළ	
							දේශීය	විදේශීය
748	වේරතැන්න	මැදගම්මැද්ද		ජේශකර්ම		4	✓	
759	නුගේපතන	නො. 164 දිවුල්ගහමඩ	0717653236	පාවහන්	1000	2	✓	
760	ගහසිරිගම	185/2, ගහසිරිගම, තෙල්දෙණිය	0776021344	රස කැවිලි		20	✓	
		225, ගහසිරිගම, තෙල්දෙණිය	0718947814	වාහන පින්තාරු හා පැස්සුම්		2	✓	
		ඔරුතොට, තෙල්දෙණිය	0729076836	යකඩ ගෘහ භාණ්ඩ නිෂ්පාදන		2	✓	
		228/2, ගහසිරිගම, තෙල්දෙණිය	0718191632	බ්ලොක් ගල්		2	✓	
		209/බී, ගහසිරිගම, තෙල්දෙණිය	0724095613	වාහන අළුත්වැඩියා		3	✓	
		ඔරුතොට, තෙල්දෙණිය	0713088533	ගෘහ භාණ්ඩ හා විදුලි උපකරණ අලෙවිය		18	✓	
762	කරල්ලියද්ද	කරල්ලියද්ද		ලී භාණ්ඩ		12	✓	

		කරල්ලියද්ද	0812053286	සීමෙන්ති ආශ්‍රිත නිෂ්පාදන		6	✓	
		කරල්ලියද්ද	0812375016	ලී භාණ්ඩ		7	✓	
		කරල්ලියද්ද	0812385017	සීමෙන්ති ආශ්‍රිත නිෂ්පාදන		5	✓	
		කරල්ලියද්ද	0728488672	සීමෙන්ති ආශ්‍රිත නිෂ්පාදන		2	✓	
		කරල්ලියද්ද	0718217510	සීමෙන්ති ආශ්‍රිත නිෂ්පාදන		2	✓	
		කරල්ලියද්ද	0721256959	නිමි ඇඳුම්		8	✓	
776	ගබ්බෙල	නිවස		ඇළුම්නියම් භාණ්ඩ	360	2		
787	පොද්දල්ගොඩ	පොද්දල්ගොඩ	0718040245	කාන්තා නිමි ඇඳුම්	300	6	✓	
804	හානියල්වෙල	දෙල්පටන්ඔයවත්ත	0815705700	පානියජල බෝතල්	මිලියන 2	34	✓	
811	උඩතැන්න	උඩතැන්න		ටී ෂර්ට්ස්	5000	3	✓	
		උඩතැන්න		කුළුබඩු	10000 කි:ගූ	6	✓	
		උඩතැන්න		කිරි	20000 0 ලී	2	✓	
		උඩතැන්න		ධාන්‍ය	10000 කි:ගූ	1	✓	
		උඩතැන්න		සහල්	15000 0 කි:ගූ	2	✓	
		උඩතැන්න		සීමෙන්ති නිෂ්පාදන	10000	20	✓	
817	පුවක්ගහදිවෙල	කෙම්මලපිටිය	0815670926	දුම්කොළ	15000 0 කි:ගූ	18	✓	
826	නිතුලේමඩ		072279097		බෙකරි නිෂ්	5	✓	
830	ඇල්ලෙපොල	ඇල්ලෙපොල	077346593		බෙකරි නිෂ්	5	✓	

10.7 අපනයනය අරමුණු කරගත් නිෂ්පාදන:-

වසම් අංක	ග්‍රාම නිලධාරී වසම	නිෂ්පාදකයාගේ නම	ලිපිනය	දුරකතන අංකය	නිෂ්පාදන වර්ගය	2019		
						නිෂ්පාදනය කළ ප්‍රමාණය	වාර්ෂික ආදායම රු.	සේවක සංඛ්‍යාව
754	වැලිකැටිය	ගලහකුඹුර	ආර්න්ඩේල් රංගල		එනසාල් (කරදමුංගු)		350,000	2
764	විල් අමුණ	ජෝන් ජෙරමි	තෙල්දෙණිය	0812374885	නිම් ඇඳුම්			800
794	ආර්න්ඩේල්	ගලහකුඹුර	ආර්න්ඩේල් රංගල		එනසාල්	1000	350,000.00	2
808	රජගල	ජගත් මයා	ජගත් බේකරිය, රජගල	0771660563	බේකරි නිෂ්පාදන	18000	1,080,000	3

10.9 ප්‍රාදේශීය ලේකම් කොට්ඨාසය තුළ පිහිටි භෞතික සම්පත් පිළිබඳ තොරතුරු:-

වසම් අංක	ග්‍රාම නිලධාරී වසම	භෞතික සම්පත් වර්ගයේ නම	ප්‍රමාණය (අක්කර)
745	ඇල්ලියද්ද	ඉඩම්-ජලය-ශ්‍රමය	35
746	ගල්කොටුව		
752	ගිඩ්ඩව වරදිවෙල	ඉඩම්	243
756	ගිඩ්ඩව	වැලි	
771	වෑගල	කළු ගල් පර්වතය	10
772	රංමුල්ල	කළු ගල්	1
800	හක්මන	ස්වභාවික ජල උල්පත්	1
808	රජගල	ආයුර්වේද, ටර්ෆන්ටන් වැනි දැවමය වටිනාකමකින් යුත් ශාඛ පැවතීම	60
817	පුවක්ගහදිවෙල	කළු ගල්	15
818	බඹරගහදෙණිය	තේ	50
824	උඩගමමැද්ද	රක්ෂිත	425

10.10 ස්වභාවික සම්පත් ආශ්‍රිතව ක්‍රියාත්මක කර්මාන්ත:-

වසම් අංක	ග්‍රාම නිලධාරී වසම	ස්වභාවික සම්පත්	ඒ ආශ්‍රිත කර්මාන්ත
743	ගලබඩවත්ත	කිතුල් ගස්	පැණි හකුරු
747	වේරපිටිය	කිතුල් ගස්	පැණි හකුරු
748	වේරතුන්න	හණ	විසිතුරු භාණ්ඩ නිෂ්පාදනය/ ටේබල් මැටි සෑදීම
749	බුලත්වත්ත	කිතුල් ගස්	කිතුල් පැණි හකුරු
751	මානෙළව	ගිඬුව වල ආශ්‍රිත වැලි	වැලි ගොඩදැමීම
752	ගිඬුව වරදිවෙල	වන සම්පත්	වඩු කර්මාන්ත
756	ගිඬුව	වැලි තොට	
758	වටපාන	කිතුල් නිෂ්පාදන	කිතුල් පිටි, පැණි හා හකුරු නිෂ්පාදනය
772	රංඹුල්ල	කළු ගල්	මැටල් නිෂ්පාදන
796	හීල්ඔය	හීල්ඔය	
		කළුදිය වල පෙරුමාල් ඇල්ල	
800	හක්මන	ජලය	පානීය ජල බෝතල් නිෂ්පාදන ආයතන 01
			කුඩා ජල විදුලි බලාගාර 01
807	රඹුක්පොත	රඹුක්පොත මනරම් දියඇලි සංකීර්ණය	සංචාරක කර්මාන්තය
826	නිතුලේමඩ	වික්ටෝරියා ජලාශය	මිරිදිය ඩිවර කර්මාන්තය
827	මාබේරියතුන්න	මනස්කාන්ත පරිසරය සංචාරක කර්මාන්තය	

10.11 ඉදිරියේදී ව්‍යාපාර ගතවීමට අපේක්ෂිත ව්‍යවසායකයින් පිළිබඳ විස්තර:-

වසම් අංක	ග්‍රාම නිලධාරිවසම	ව්‍යාපාරගතවීමටඅපේක්ෂිත ව්‍යවසායකයින් ගණන
740	ගෝනවල	0
741	කොටගම	0
742	කුනිස්ගල	3
743	ගලබඩවත්ත	17
744	නාගොල්ල	18
745	ඇල්ලියද්ද	2
746	ගල්කොටුව	1
747	වෙරපිටිය	2
748	වෙරතැන්න	0
749	බුලත්වත්ත	5
750	දුන්නින්න	0
751	මානෙළව	0
752	ගිඩ්ඩවවරදිවෙල	9
753	රංදිවෙල	0
754	වැලිකැටිය	0
755	පුටුහපුව	2
756	ගිඩ්ඩව	10
757	අම්බලගල	2
758	වටපාන	0
759	නුගේපතන	3
760	ගගසිරිගම	0
761	මඩපොල	0
762	කරල්ලියද්ද	18
763	කන්දේගම	5
764	විල්අමුණ	9
765	රංදෙණිය	5
766	උඩවෙල	0
767	වැල්ලෙකොට	0
768	රඹුක්වැල්ල	4
769	පහුරුගොල්ල	0
770	මීගහමඩිත්ත	33
771	වෑගල	5
772	රංමුල්ල	32
773	උඩිස්පත්තුව	10
774	සිරිදිගන	4
775	පල්ලෙබාගේ	2
776	ගබ්බෙල	0
777	ඇඹලගම	3

වසම් අංක	ග්‍රාම නිලධාරිවසම	ව්‍යාපාරගතවීමටඅපේක්ෂිත ව්‍යවසායකයින් ගණන
778	අමුපිටිය	1
779	උඩබාගේ	0
780	වරදිවෙල	3
781	බෝබැබිල	5
782	මකුල්දෙණිය	0
783	ගොඩමුන්න	0
784	මාදෙණියාවක	0
785	මහරවෙල	2
786	නිල්ගල	4
787	පොද්දල්ගොඩ	0
788	වෙළඳරාඩ	0
789	කටුගොඩ	9
790	රංගලඅලුත්වත්ත	0
791	රංගල	5
792	ඩක්වාරිය	0
793	තංගප්පුව	0
794	ලර්න්ඩේල්	2
795	බර්න්සයිඩ්	1
796	හීල්ඔය	18
797	කුරුකොහොගම	8
798	කිරිබත්තලාව	0
799	දකුණුදොරලියද්ද	20
800	හක්මන	6
801	රේටියගම	4
802	කන්දේකුඹුර	0
803	මැටිදෙණිය	1
804	හානියල්වෙල	5
805	නමදගල	0
806	මාංගොඩ	3
807	රඹුක්පොත	10
808	රජගල	9
809	බෝමුරේ	3
810	මැදමහනුවර	0
811	උඩතැන්න	3
812	මොරගහමුල	8
813	වතුලියද්ද	5
814	මහදොරලියද්ද	3
815	අම්බාලේ	8

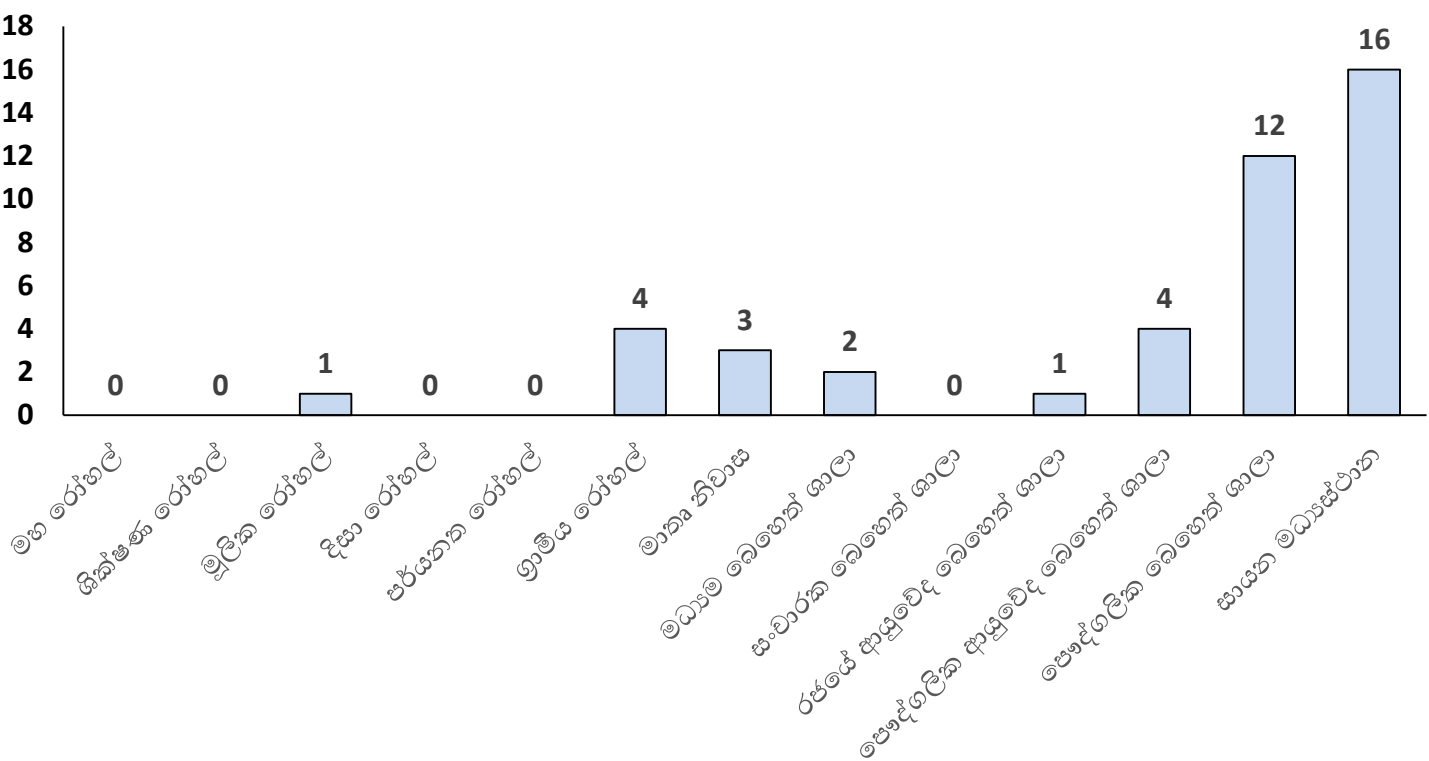


වසම් අංක	ග්‍රාම නිලධාරිවසම	ව්‍යාපාරගතවීමටඅපේක්ෂිත ව්‍යවසායකයින් ගණන
816	මීරියගොල්ල	0
817	පුවක්ගහදිවෙල	36
818	බඹරගහදෙණිය	5
819	සදසිරිදුනුවිල	0
820	තැන්නලන්ද	10
821	මීගහලන්ද	0
822	වෙලපහළ	0
823	මැදගම්මැද්ද	0
824	උඩගම්මැද්ද	2
826	නිතුලේමඩ	0
827	මාබේරියතැන්න	4
828	සෙනරත්වෙල	0
829	වැවේගම	10
830	ඇල්ලෙපොල	11
831	ගල්අම්බලම	23
832	හිඡ්පාපුර	11
833	අඹගහලන්ද	5

11 සෞඛ්‍ය පහසුකම්:-

11.1 රෝහල් පහසුකම් :-

රෝහල/බෙහෙත් ශාලා	සංඛ්‍යාව
මහ රෝහල්	
ශික්ෂණ රෝහල්	
මූලික රෝහල්	1
දිසා රෝහල්	
පර්යන්ත රෝහල්	
ග්‍රාමීය රෝහල්	4
මාතෘ නිවාස	3
මධ්‍යම බෙහෙත් ශාලා	2
සංචාරක බෙහෙත් ශාලා	
රජයේ ආයුචේද බෙහෙත් ශාලා	1
පෞද්ගලික ආයුචේද බෙහෙත් ශාලා	4
පෞද්ගලික බෙහෙත් ශාලා	12
සායන මධ්‍යස්ථාන	16



රූප සටහන 11.1: රෝහල් පහසුකම් පිළිබඳ

11.2 බටහිර වෛද්‍යවරු පිළිබඳ විස්තර:-

වසම් අංක	ග්‍රාම නිලධාරිවසම	වෛද්‍ය ක්ෂේත්‍රය	වෛද්‍ය වරයාගේ නම	ලිපිනය	දුරකතන අංකය
761	මඩපොල	කායික	ඩී.මහින්දරූපසිංහ	124, පාසල්මාවත, මඩපොළ, තෙල්දෙණිය	0710437213
763	කන්දේගම	බටහිර	ඊ.එම්. යූ. ඩබ්. වි. බණ්ඩාරනායක	77/2 කරල්ලියද්ද	
764	විල් අමුණ	බටහිර	කේ.අපීන්අබේසේකර	423, විල්අමුණ තෙල්දෙණිය	0718107241
		කායික රෝග	එච්.එම්.කරුණාරත්න	74, බිම්පුස්ස, තෙල්දෙණිය	0718358370
		කායික රෝග	එ.පී.කාලිදාස	381, විල්අමුණ, තෙල්දෙණිය	0812374574
785	මහරවෙල	බටහිර	ආර්.එම්.එස්.තිලකාරත්නායක	306 ඒ. මහරවෙල	0718047508
786	නිල්ගල	බටහිර	H.L.D.J. කුමාර	183/සී.මහක-ඹුර	0722824300
787	පොද්දල්ගොඩ	බටහිර	W.M.K.G.H.B.K. ඒකනායන	400/1 කටුගොඩ	0710815149
790	රංගලඅලුත්වත්ත	බටහිර	පී.බී.හේරත්	රංගලවත්ත	0723650505
792	ඩක්වාරිය	බටහිරවෛද්‍ය	සී.කේ.කේ.රත්නායක	ඩක්වාරියනගරය, ඩක්වාරිය	0776312364
801	රේටියගම	දන්තවෛද්‍ය	ඊ.එම්.ඒ.පී.තිලන්ත මධුසංක	149, කන්දේකුඹුර, මැදමහනුවර	
802	කන්දේකුඹුර	දන්ත වෛද්‍ය	ඊ.එම්.ඒ.පී.තිලන්තමධුසංක	149, කන්දේකුඹුර, මැදමහනුවර	
823	මැදගම්මැද්ද	සෞ.වෛ.නිලධාරි	වෛද්‍යධම්මික ජයවර්ධන	සෞඛ්‍යවෛද්‍ය නිලධාරි කාර්යාලය, මැදමහනුවර	0772011768

11.3 ආයුර්වේද වෛද්‍යවරු පිළිබඳ විස්තර:-

වසම් අංක	ග්‍රාම නිලධාරිවසම	වෛද්‍ය ක්ෂේත්‍රය	වෛද්‍ය වරයාගේ නම	ලිපිනය	දුරකතන අංකය
754	වැලිකැටිය	හන්දි වෙදකම	ආර්.පී. ජී ගුණතිලක	171 වැලිකැටිය පුටුහපුව	
		සර්ප වෙදකම	බී.ජී. විජේසේන	156 වැලිකැටිය පුටුහපුව	
758	වටපාන		රමාකුමාරිහාමි	අ: 40 කරවුගස්තැන්න, වටපාන පුටුහපුව	
		ආයුර්වේද	ඩී.එම්. ජී කුමාරිහාමි	149/ඒදිවුල්ගහමඩිත්ත, නුගේපතන, පුටුහපුව	0726317572
762	කරල්ලියද්ද	සර්වාංග	ඊ.ඩීඑස්සිරිසිංහ	95/5,පුඩුලුපයන, කරල්ලියද්ද	0712927740
		සන්ධි	ඒ.එම්.සෙනවිරත්න	කරල්ලියද්ද	0815615755
763	කන්දේගම	ආයුර්වේද	සිතාකරුණාරත්න	10/ඒ,කන්දේගම	0711031590
764	විල් අමුණ	කායික	වයි.වීසී.වන්දසිරි	73/1, විල්අමුණ තෙල්දෙණිය	0812377431
768	රඹුක්වැල්ල	ලමා රෝග	ධනංජයඒකනායක	170/1, රඹුක්වැල්ල, තෙල්දෙණිය	
			ඉතෝකාරඹුක්වැල්ල	155, රඹුක්වැල්ල, තෙල්දෙණිය	0718806603
777	ඇඹලගම	කැඩුම්බිදුම්	කේ.ජීසුමනලාසිරි	52,ඇඹලගම, උඩස්පත්තුව	0813813059
		ආයුර්වේද	යු.ජීධර්මරත්න	16,ඇඹලගම, උඩස්පත්තුව	
786	නිල්ගල	ආයුර්වේද	A.M.ලීලාවතීකුමාරිහාමි	132/1,නිල්ගල,උඩස්පත්තුව	0750802476
797	කුරුකොහොගම	ආයුර්වේද	කේ.එම්.හී.බණ්ඩා	3/1, කුරුකොහොගම	0815618232
		ආයුර්වේද	කේ.එම්.ජී.කුලසේකර	1,කුරුකොහොගම	0813819182
798	කිරිබත්තලාව	ආයුර්වේද	කොඩිතුවක්කුආරච්චිගේ ජයතිස්ස	17,දකුණුදොරලියද්ද, මැදමහනුවර	0713469221
800	හක්මන	පර්ප විෂ	සුමිත්‍රාමැනිකේ හෙට්ටි ආරච්චි	4/65/4 මී අම්පහ, උඩස්පත්තුව	0779402026
803	මැට්ටිදෙණිය	සිංහල වෙදකම	නිශාන්තිමාලනී කුමාරි	211/9 මැට්ටිදෙණිය	0754500434
			එච්.එම්.ජී.කේ.ජී. රණරාජ බණ්ඩා	230/බී මැට්ටිදෙණිය	0724036604
			ඊ.එම්.ඒ.ජී. විජේරත්න බණ්ඩා	228 මැට්ටිදෙණිය	
810	මැදමහනුවර	ආයුර්වේද	එච්.ජී.සීලරත්න	127,මැදහින්න,මැදමහනුවර	0768740715
832	හිජ්ජාපුර	ආයුර්වේද	ඒ.ජී.ජී.එම් සකරියා	54,හිජ්ජාපුර	0772673128

11.4 මන්ද පෝෂණය පිළිබඳ තොරතුරු:-

වසම් අංක	ග්‍රාම නිලධාරී වසම	වර්ෂය	අවු 1-5 වයස් ළමුන් ගණන	මන්ද පෝෂණයෙන් පෙළෙන ළමුන් ගණන	මන්ද පෝෂණ ප්‍රතිශතය %
740	ගෝනවල	2017	30		
		2018	40		
		2019	27		
741	කොටගග	2017	90		
		2018	88		
		2019	48		
742	තුනිස්ගල	2017			
		2018	61	20	33%
		2019	50	24	48%
743	ගලබඩවත්ත	2017	11	5	45%
		2018	16	5	31%
		2019	15	3	20%
744	නාගොල්ල	2017	21	3	14%
		2018	27	3	11%
		2019	23	3	13%
745	ඇල්ලියද්ද	2017	14		
		2018	16		
		2019	15		
746	ගල්කොටුව	2017			
		2018			
		2019	25		
747	වේරපිටිය	2017	52	1	2%
		2018	51	1	2%
		2019	53	1	2%
748	වේරතැන්න	2017	28	4	14%
		2018	25	2	8%
		2019	35		
749	බුලත්වත්ත	2017	33	4	12%
		2018	40	1	3%
		2019	48	3	6%
750	දුන්හින්න	2017	15		

වසම් අංක	ග්‍රාම නිලධාරී වසම	වර්ෂය	අඩු 1-5 වයස් ළමුන් ගණන	මන්ද පෝෂණයෙන් පෙළෙන ළමුන් ගණන	මන්ද පෝෂණ ප්‍රතිශතය %
		2018	19		
		2019	45		
751	මානෙළුව	2017	32		
		2018	32		
		2019	27		
752	ගිඬුවවරදිවෙල	2017	25	2	8%
		2018	28		
		2019	13		
753	රංදිවෙල	2017	13	3	23%
		2018	22	2	9%
		2019	159	3	2%
754	වැලිකැටිය	2017			
		2018			
		2019	23		
755	පුටුහපුව	2017	5	1	20%
		2018	6	2	33%
		2019	37		
756	ගිඬුව	2017	10	1	10%
		2018	8	2	25%
		2019	54		
757	අම්බලගල	2017	19		
		2018	18		
		2019	17		
758	වටපාන	2017			
		2018			
		2019	45		
759	නුගේපතන	2017			
		2018	70	2	3%
		2019	45		
760	ගගසිරිගම	2017	44	9	20%
		2018	52	8	15%
		2019	55	6	11%
761	මඩපොල	2017			
		2018			

වසම් අංක	ග්‍රාම නිලධාරී වසම	වර්ෂය	අඩු 1-5 වයස් ළමුන් ගණන	මන්ද පෝෂණයෙන් පෙළෙන ළමුන් ගණන	මන්ද පෝෂණ ප්‍රතිශතය %
		2019	53		
762	කරල්ලියද්ද	2017	140	17	12%
		2018	154	10	6%
		2019	66	3	5%
763	කන්දේගම	2017			
		2018			
		2019	53		
764	විල්අමුණ	2017	60	2	3%
		2018	65	3	5%
		2019	62		
765	රංදෙණිය	2017			
		2018	66	10	15%
		2019	41	8	20%
766	උඩවෙල	2017			
		2018			
		2019	36		
767	වැල්ලෙනොට	2017			
		2018	1	1	100%
		2019	4	4	100%
768	රඹුක්වැල්ල	2017			
		2018		4	#DIV/0!
		2019	67	2	3%
769	පහුරුගොල්ල	2017			
		2018			
		2019	76		
770	මීගහමඩිත්ත	2017	42	6	14%
		2018	43	4	9%
		2019	43		
771	වැගල	2017			
		2018			
		2019	59		
772	රංමුල්ල	2017	83	2	2%
		2018	92	2	2%
		2019	84	2	2%

වසම් අංක	ග්‍රාම නිලධාරී වසම	වර්ෂය	අඩු 1-5 වයස් ළමුන් ගණන	මන්ද පෝෂණයෙන් පෙළෙන ළමුන් ගණන	මන්ද පෝෂණ ප්‍රතිශතය %
773	උඩිස්පත්තුව	2017	32	10	31%
		2018	39	6	15%
		2019	47	5	11%
774	සිරිදිගන	2017			
		2018	25		
		2019	21		
775	පල්ලෙබාගේ	2017			
		2018			
		2019	28		
776	ගබ්බෙල	2017	65		
		2018	57	4	7%
		2019	38	2	5%
777	ඇඹිලගම	2017			
		2018			
		2019	32		
778	අමුපිටිය	2017	66	3	5%
		2018	55	2	4%
		2019	53		
779	උඩබාගේ	2017			
		2018	46	3	7%
		2019	30	0	
780	වරදිවෙල	2017	25		
		2018	28		
		2019	18		
781	බෝබැබිල	2017	37	2	5%
		2018	43		
		2019	36		
782	මකුල්දෙණිය	2017	92	3	3%
		2018	124	3	2%
		2019	46		
783	ගොඩමුන්න	2017	40	7	18%
		2018	45	8	18%
		2019	48	6	13%
784	මාදෙණියාවක	2017			



වසම් අංක	ග්‍රාම නිලධාරී වසම	වර්ෂය	අඩු 1-5 වයස් ළමුන් ගණන	මන්ද පෝෂණයෙන් පෙළෙන ළමුන් ගණන	මන්ද පෝෂණ ප්‍රතිශතය %
		2018			
		2019	27		
785	මහරවෙල	2017	13	3	23%
		2018	11	2	18%
		2019	60	1	2%
786	නිල්ගල	2017	61		
		2018	39		
		2019	40		
787	පොද්දල්ගොඩ	2017	41	6	15%
		2018	36	6	17%
		2019	43	9	21%
788	වෙළඳරාඩ	2017			
		2018			
		2019	32		
789	කටුගොඩ	2017			
		2018			
		2019	39		
790	රංගලඅලුත්වත්ත	2017			
		2018			
		2019	29	2	7%
791	රංගල	2017	46	5	11%
		2018	48	4	8%
		2019	57	4	7%
792	ඩක්වාරිය	2017	81		
		2018	70		
		2019	85		
793	තංගප්පුව	2017			
		2018			
		2019	25		
794	ආර්න්ඩේල්	2017	21	5	24%
		2018	35	11	31%
		2019	30	11	37%
795	බර්න්සයිඩ්	2017	19		
		2018	24		

වසම් අංක	ග්‍රාම නිලධාරී වසම	වර්ෂය	අඩු 1-5 වයස් ළමුන් ගණන	මන්ද පෝෂණයෙන් පෙළෙන ළමුන් ගණන	මන්ද පෝෂණ ප්‍රතිශතය %
		2019	14		
796	හීල්ඔය	2017	6	2	33%
		2018	7	1	14%
		2019	76	2	3%
797	කුරුකොහොගම	2017	16		
		2018	21		
		2019	28		
798	කිරිබත්තලාව	2017			
		2018			
		2019	24		
799	දකුණුදොරලියද්ද	2017			
		2018			
		2019	45		
800	හක්මන	2017	44	6	14%
		2018	47	7	15%
		2019	43	7	16%
801	රේටියගම	2017			
		2018			
		2019	18		
802	කන්දේකුඹුර	2017	36	2	6%
		2018	36	3	8%
		2019	31	7	23%
803	මැට්ටේණිය	2017			
		2018	7	1	14%
		2019	47		
804	හානියල්වෙල	2017			
		2018			
		2019	73	17	23%
805	නමදගල	2017	71	10	14%
		2018	79	12	15%
		2019	55	8	15%
806	මාංගොඩ	2017	8		
		2018	15		
		2019	12		

වසම් අංක	ග්‍රාම නිලධාරී වසම	වර්ෂය	අඩු 1-5 වයස් ළමුන් ගණන	මන්ද පෝෂණයෙන් පෙළෙන ළමුන් ගණන	මන්ද පෝෂණ ප්‍රතිශතය %
807	රඹුක්පොත	2017	49	12	24%
		2018	54	12	22%
		2019	35	8	23%
808	රජගල	2017	68	36	53%
		2018	66	34	52%
		2019	45		
809	බෝමුරේ	2017			
		2018			
		2019	31		
810	මැදමහනුවර	2017			
		2018			
		2019	70		
811	උඩතැන්න	2017	50	5	10%
		2018	69	8	12%
		2019	61	10	16%
812	මොරගහමුල	2017	44		
		2018	69		
		2019	49		
813	චතුලියද්ද	2017	11		
		2018	9		
		2019	13		
814	මහදොරලියද්ද	2017			
		2018			
		2019	37		
815	අම්බාලේ	2017	64	4	6%
		2018	84	4	5%
		2019	84	3	4%
816	මීරියගොල්ල	2017	17	1	6%
		2018	22	4	18%
		2019	18	3	17%
817	පුවක්ගහදිවෙල	2017	67	5	7%
		2018	61	8	13%
		2019	61	17	28%
818	බඹරගහදෙණිය	2017	59	15	25%

වසම් අංක	ග්‍රාම නිලධාරී වසම	වර්ෂය	අඩු 1-5 වයස් ළමුන් ගණන	මන්ද පෝෂණයෙන් පෙළෙන ළමුන් ගණන	මන්ද පෝෂණ ප්‍රතිශතය %
		2018	62	17	27%
		2019	80	19	24%
819	සදසිරිදුනුවිල	2017	34	2	6%
		2018	33	1	3%
		2019	30	6	20%
820	තැන්නලන්ද	2017	71		
		2018	74		
		2019	53		
821	මීගහලන්ද	2017			
		2018			
		2019	89		
822	වෙලපහළ	2017			
		2018	16		
		2019	13		
823	මැදගම්මැද්ද	2017			
		2018			
		2019	24	1	4%
824	උඩගම්මැද්ද	2017			
		2018			
		2019	16		
826	නිතුලේමඩ	2017	35	5	14%
		2018	27	8	30%
		2019	169	7	4%
827	මාබේරියතැන්න	2017	80	8	10%
		2018	75	12	16%
		2019	66	7	11%
828	සෙනරත්වෙල	2017			
		2018			
		2019	73		
829	වැවේගම	2017	2		
		2018	4		
		2019	44		
830	ඇල්ලෙපොල	2017	53	1	2%
		2018	66	1	2%

වසම් අංක	ග්‍රාම නිලධාරී වසම	වර්ෂය	අඩු 1-5 වයස් ළමුන් ගණන	මන්ද පෝෂණයෙන් පෙළෙන ළමුන් ගණන	මන්ද පෝෂණ ප්‍රතිශතය %
		2019	47	2	4%
831	ගල්අම්බලම	2017	94	3	3%
		2018	105	4	4%
		2019	146	12	8%
832	හිජ්ජාපුර	2017	222	18	8%
		2018	212	16	8%
		2019	181	29	16%
833	අඹගහලන්ද	2017	222	6	3%
		2018	249	8	3%
		2019	231	5	2%

11.5 මාතෘ මන්ද පෝෂණය:-

වසම් අංක	ග්‍රාම නිලධාරී වසම	වර්ෂය	වර්ෂයේ මුළු උපන් සංඛ්‍යාව	අඩු බර උපන් සංඛ්‍යාව	මාතෘ මන්ද පෝෂණ ප්‍රතිශතය %
740	ගෝනවල	2017	6		
		2018	7		
		2019	6		
741	කොටගහ	2017	15	2	13%
		2018	14	1	7%
		2019	17	2	12%
742	තුනිස්ගල	2017	12	3	25%
		2018	13	4	31%
		2019	17	7	41%
743	ගලබඩවත්ත	2017	1		
		2018	4	1	25%
		2019	2	1	50%
744	නාගොල්ල	2017	5		
		2018	5		
		2019	2		

වසම් අංක	ග්‍රාම නිලධාරී වසම	වර්ෂය	වර්ෂයේ මුළු උපන් සංඛ්‍යාව	අඩු බර උපන් සංඛ්‍යාව	මාතෘ මන්ද පෝෂණ ප්‍රතිශතය %
745	ඇල්ලියද්ද	2017	4		
		2018	2		
		2019	2		
746	ගල්කොටුව	2017			
		2018	5		
		2019	12		
747	වේරපිටිය	2017	7	1	14%
		2018	7	1	14%
		2019	11	1	9%
748	වේරතැන්න	2017	11	2	18%
		2018	4	2	50%
		2019	9		
749	බුලත්වත්ත	2017	4	1	25%
		2018	8		
		2019	4	1	25%
750	දුන්නින්න	2017	15		
		2018	19		
		2019	17		
751	මානෙළව	2017	6		
		2018	6		
		2019	6		
752	ගිඬිඬුවවරදිවෙල	2017	2		
		2018	3	2	67%
		2019	3		
753	රංදිවෙල	2017	22	2	9%
		2018	30	3	10%
		2019	8		
754	වැලිකැටිය	2017	4		
		2018	5		
		2019	4		
755	පුටුහපුව	2017			
		2018			
		2019	6		
756	ගිඬිඬුව	2017	15	1	7%
		2018	8	1	13%

වසම් අංක	ග්‍රාම නිලධාරී වසම	වර්ෂය	වර්ෂයේ මුළු උපන් සංඛ්‍යාව	අඩු බර උපන් සංඛ්‍යාව	මාතෘ මන්ද පෝෂණ ප්‍රතිශතය %
		2019	6		
757	අම්බලගල	2017	5	2	40%
		2018	1		
		2019	4		
758	වටපාන	2017			
		2018			
		2019	11		
759	නුගේපතන	2017			
		2018	4	1	25%
		2019	7		
760	ගගසිරිගම	2017	10	1	10%
		2018	12	1	8%
		2019	13		
761	මඩපොල	2017			
		2018			
		2019	12	3	25%
762	කරල්ලියද්ද	2017	28	2	7%
		2018	30	2	7%
		2019	48	3	6%
763	කන්දේගම	2017			
		2018			
		2019	16	1	6%
764	විල්අමුණ	2017	16	1	6%
		2018	14	1	7%
		2019	15	2	13%
765	රංදෙණිය	2017			
		2018	8	1	13%
		2019	6	1	17%
766	උඩවෙල	2017			
		2018	8		
		2019	9		
767	වැල්ලෙනොට	2017	4		
		2018	13	1	8%
		2019	11		
768	රඹුක්වැල්ල	2017			

වසම් අංක	ග්‍රාම නිලධාරී වසම	වර්ෂය	වර්ෂයේ මුළු උපන් සංඛ්‍යාව	අඩු බර උපන් සංඛ්‍යාව	මාතෘ මන්ද පෝෂණ ප්‍රතිශතය %
		2018			
		2019	5		
769	පහුරුගොල්ල	2017			
		2018			
		2019	5		
770	මීගහමඩිත්ත	2017	9	3	33%
		2018	8	2	25%
		2019	7	2	29%
771	වැගල	2017			
		2018			
		2019			
772	රංමුල්ල	2017	7	1	14%
		2018	14	1	7%
		2019	12	2	17%
773	උඩිස්පත්තුව	2017	39	6	15%
		2018	35	5	14%
		2019	50	2	4%
774	සිරිදිගන	2017	1		
		2018	3		
		2019	1		
775	පල්ලෙබාගේ	2017			
		2018			
		2019	15	3	20%
776	ගබ්බෙල	2017	13	4	31%
		2018	7		
		2019	11	2	18%
777	අැඹලගම	2017	7		
		2018	10		
		2019	3		
778	අමුපිටිය	2017	12	3	25%
		2018	7	2	29%
		2019	9		
779	උඩබාගේ	2017	1		
		2018	4	1	25%
		2019	4		



වසම් අංක	ග්‍රාම නිලධාරී වසම	වර්ෂය	වර්ෂයේ මුළු උපන් සංඛ්‍යාව	අඩු බර උපන් සංඛ්‍යාව	මාතෘ මන්ද පෝෂණ ප්‍රතිශතය %
780	වරදිවෙල	2017	3		
		2018	1		
		2019	4		
781	බෝබැබිල	2017	9	2	22%
		2018	6		
		2019	18		
782	මකුල්දෙණිය	2017			
		2018			
		2019	16	2	13%
783	ගොඩමුන්න	2017	12	3	25%
		2018	11	1	9%
		2019	2		
784	මාදෙණියාවක	2017			
		2018			
		2019	2		
785	මහරවෙල	2017	13	4	31%
		2018	11	2	18%
		2019	10	2	20%
786	නිල්ගල	2017	13	2	15%
		2018	10	1	10%
		2019	5		
787	පොද්දල්ගොඩ	2017	5	2	40%
		2018	9	3	33%
		2019	10		
788	වෙළඳරාඩ	2017			
		2018			
		2019	7		
789	කටුගොඩ	2017	9	1	11%
		2018	2	1	50%
		2019	9	4	44%
790	රංගලඅලුත්වත්ත	2017			
		2018			
		2019	12		
791	රංගල	2017	7	1	14%
		2018	6		

වසම් අංක	ග්‍රාම නිලධාරී වසම	වර්ෂය	වර්ෂයේ මුළු උපන් සංඛ්‍යාව	අඩු බර උපන් සංඛ්‍යාව	මාතෘ මන්ද පෝෂණ ප්‍රතිශතය %
		2019	9		
792	ඩක්චාරිය	2017	9		
		2018	7		
		2019	13		
793	තංගප්පුව	2017	5		
		2018	6		
		2019	3		
794	ඌරන්ඩෙල්	2017	5		
		2018	3		
		2019	2		
795	බර්න්සයිඩ්	2017	6		
		2018	4		
		2019	2		
796	හීල්මිය	2017	7	1	14%
		2018	6	2	33%
		2019	3	1	33%
797	කුරුකොහොගම	2017	5	0	
		2018	7	1	14%
		2019	3		
798	කිරිබත්තලාව	2017	2	1	50%
		2018	3		
		2019	5		
799	දකුණුදොරලියද්ද	2017			
		2018			
		2019	6	1	17%
800	හක්මන	2017	6	1	17%
		2018	8		
		2019	9		
801	රේටියගම	2017			
		2018			
		2019	9	1	11%
802	කන්දේකුඹුර	2017	8		
		2018	4	1	25%
		2019	9	2	22%
803	මැට්ටේණිය	2017			

වසම් අංක	ග්‍රාම නිලධාරී වසම	වර්ෂය	වර්ෂයේ මුළු උපන් සංඛ්‍යාව	අඩු බර උපන් සංඛ්‍යාව	මාතෘ මන්ද පෝෂණ ප්‍රතිශතය %
		2018			
		2019	4		
804	හානියල්වෙල	2017			
		2018			
		2019	13	3	23%
805	නමදගල	2017	15	2	13%
		2018	19	4	21%
		2019	13	2	15%
806	මාංගොඩ	2017	10	2	20%
		2018	8	2	25%
		2019	14	4	29%
807	රඹුක්පොත	2017	18	5	28%
		2018	15	3	20%
		2019	21	5	24%
808	රජගල	2017	11	3	27%
		2018	13	3	23%
		2019	11	4	36%
809	බෝමුරේ	2017	6	1	17%
		2018	5		
		2019	5		
810	මැදමහනුවර	2017	8	1	13%
		2018	4	2	50%
		2019	6		
811	උඩතැන්න	2017	5	2	40%
		2018	11	4	36%
		2019	10	3	30%
812	මොරගහමුල	2017	11	1	9%
		2018	11	1	9%
		2019	6		
813	වතුලියද්ද	2017	11	4	36%
		2018	10	4	40%
		2019	8	2	25%
814	මහදොරලියද්ද	2017	9		
		2018	4		
		2019	12		

වසම් අංක	ග්‍රාම නිලධාරී වසම	වර්ෂය	වර්ෂයේ මුළු උපන් සංඛ්‍යාව	අඩු බර උපන් සංඛ්‍යාව	මාතෘ මන්ද පෝෂණ ප්‍රතිශතය %
815	අම්බාලේ	2017	18	1	6%
		2018	20	1	5%
		2019	3		
816	මීරියගොල්ල	2017	6	1	17%
		2018	8	4	50%
		2019	10	3	30%
817	පුවක්ගහදිවෙල	2017	11		
		2018	9	1	11%
		2019	17	3	18%
818	බඹරගහදෙණිය	2017	28	15	54%
		2018	30	16	53%
		2019	32	18	56%
819	සදසිරිදුනුවිල	2017	18	9	50%
		2018	22	14	64%
		2019	4	6	150%
820	තැන්නලන්ද	2017	6	2	33%
		2018	9	5	56%
		2019	7	2	29%
821	මීගහලන්ද	2017	8	4	50%
		2018	4	1	25%
		2019	7	1	14%
822	වෙලපහළ	2017			
		2018	3		
		2019	2		
823	මැදගම්මැද්ද	2017			
		2018	4		
		2019	2		
824	උඩගම්මැද්ද	2017	5		
		2018	2	1	50%
		2019	6		
826	නිතුලේමඩ	2017	40	7	18%
		2018	41	4	10%
		2019	39	3	8%
827	මාබේරියතැන්න	2017			
		2018			

වසම් අංක	ග්‍රාම නිලධාරී වසම	වර්ෂය	වර්ෂයේ මුළු උපන් සංඛ්‍යාව	අඩු බර උපන් සංඛ්‍යාව	මාතෘ මන්ද පෝෂණ ප්‍රතිශතය %
		2019	5	1	20%
828	සෙනරත්වෙල	2017			
		2018			
		2019	5	3	60%
829	වැවේගම	2017	1		
		2018	2		
		2019	4		
830	ඇල්ලෙපොල	2017	9	1	11%
		2018	13	2	15%
		2019	10	3	30%
831	ගල්අම්බලම	2017	22	4	18%
		2018	18	5	28%
		2019	17	4	24%
832	හිඳ්පාපුර	2017	47	5	11%
		2018	41	12	29%
		2019	43	4	9%
833	අඹගහලන්ද	2017	30	2	7%
		2018	39	6	15%
		2019	33	7	21%

11.6 ළදරු මරණ අනුපාතය:-

වසම් අංක	ග්‍රාම නිලධාරී වසම	වර්ෂය	ලිදරු මරණ සංඛ්‍යාව
740	ගෝනවල	2017	
		2018	
		2019	
741	කොටගම	2017	
		2018	1
		2019	
742	තුනිස්ගල	2017	
		2018	
		2019	1
743	ගලබඩවත්ත	2017	
		2018	
		2019	
744	නාගොල්ල	2017	
		2018	
		2019	
745	ඇල්ලියද්ද	2017	
		2018	
		2019	
746	ගල්කොටුව	2017	
		2018	
		2019	
747	වේරපිටිය	2017	1
		2018	
		2019	
748	වේරතැන්න	2017	
		2018	
		2019	
749	බුලත්වත්ත	2017	1
		2018	
		2019	
750	දුන්හින්න	2017	
		2018	
		2019	
751	මානෙළුව	2017	
		2018	
		2019	
752	ගිඩ්ඩව	2017	

වසම් අංක	ග්‍රාම නිලධාරී වසම	වර්ෂය	ලිදරු මරණ සංඛ්‍යාව
	වරදිවෙල	2018	
		2019	
753	රංදිවෙල	2017	
		2018	
		2019	
754	වැලිකැටිය	2017	
		2018	
		2019	
755	සුටුහසුව	2017	
		2018	
		2019	
756	ගිඩ්ඩව	2017	
		2018	
		2019	
757	අම්බලගල	2017	
		2018	
		2019	
758	වටපාන	2017	
		2018	
		2019	
759	නුගේපතන	2017	
		2018	
		2019	1
760	ගගසිරිගම	2017	
		2018	
		2019	
761	මඩපොල	2017	
		2018	
		2019	
762	කරල්ලියද්ද	2017	
		2018	
		2019	1
763	කන්දේගම	2017	
		2018	
		2019	
764	විල් අමුණ	2017	
		2018	

වසම් අංක	ග්‍රාම නිලධාරී වසම	වර්ෂය	ලිදරු මරණ සංඛ්‍යාව
		2019	
765	රංදෙණිය	2017	
		2018	
		2019	
766	උඩවෙල	2017	
		2018	
		2019	1
767	වැල්ලෙනොට	2017	
		2018	
		2019	
768	රඹුක්වැල්ල	2017	
		2018	
		2019	
769	පහුරුගොල්ල	2017	
		2018	
		2019	
770	මීගහමඩින්න	2017	
		2018	
		2019	
771	වැගල	2017	
		2018	
		2019	
772	රංමුල්ල	2017	
		2018	
		2019	
773	උඩිස්පත්තුව	2017	
		2018	
		2019	
774	සිරිදිගන	2017	
		2018	
		2019	
775	පල්ලෙනාගේ	2017	
		2018	
		2019	
776	ගබ්බෙල	2017	1
		2018	
		2019	

වසම් අංක	ග්‍රාම නිලධාරී වසම	වර්ෂය	ලිදරු මරණ සංඛ්‍යාව
777	ඇඹලගම	2017	
		2018	
		2019	
778	අමුපිටිය	2017	
		2018	
		2019	
779	උඩබාගේ	2017	
		2018	
		2019	
780	වරදිවෙල	2017	
		2018	
		2019	
781	බෝබැබිල	2017	
		2018	
		2019	
782	මකුල්දෙණිය	2017	
		2018	
		2019	
783	ගොඩමුන්න	2017	
		2018	
		2019	
784	මාදෙණියාවක	2017	
		2018	
		2019	
785	මහරවෙල	2017	
		2018	
		2019	
786	නිල්ගල	2017	
		2018	
		2019	
787	පොද්දල්ගොඩ	2017	
		2018	
		2019	
788	වෙළඳරාඩ	2017	
		2018	
		2019	
789	කටුගොඩ	2017	

වසම් අංක	ග්‍රාම නිලධාරී වසම	වර්ෂය	ලිදරු මරණ සංඛ්‍යාව
		2018	
		2019	
790	රංගල අලුත්වත්ත	2017	
		2018	
		2019	
791	රංගල	2017	
		2018	
		2019	
792	ඩක්වාරිය	2017	
		2018	
		2019	
793	තංගප්පුව	2017	
		2018	
		2019	
794	ආර්න්ඩේල්	2017	
		2018	
		2019	
795	බර්න්සයිඩ්	2017	
		2018	
		2019	
796	හීල්මය	2017	
		2018	
		2019	
797	කුරුකොහොගම	2017	
		2018	
		2019	
798	කිරිබත්තලාව	2017	
		2018	
		2019	
799	දකුණු දොරලියද්ද	2017	
		2018	
		2019	
800	හක්මන	2017	
		2018	
		2019	
801	රේටියගම	2017	
		2018	

වසම් අංක	ග්‍රාම නිලධාරී වසම	වර්ෂය	ලිදරු මරණ සංඛ්‍යාව
		2019	
802	කන්දේකුඹුර	2017	
		2018	1
		2019	
803	මැට්ටේණිය	2017	
		2018	
		2019	
804	හාතියල්වෙල	2017	
		2018	
		2019	
805	නමදගල	2017	
		2018	
		2019	
806	මාංගොඩ	2017	
		2018	
		2019	
807	රඹුක්පොත	2017	1
		2018	
		2019	
808	රජගල	2017	
		2018	
		2019	
809	බෝමුරේ	2017	
		2018	
		2019	
810	මැදමහනුවර	2017	
		2018	
		2019	
811	උඩතැන්න	2017	
		2018	
		2019	
812	මොරහහමුල	2017	
		2018	
		2019	
813	වතුලියද්ද	2017	
		2018	
		2019	

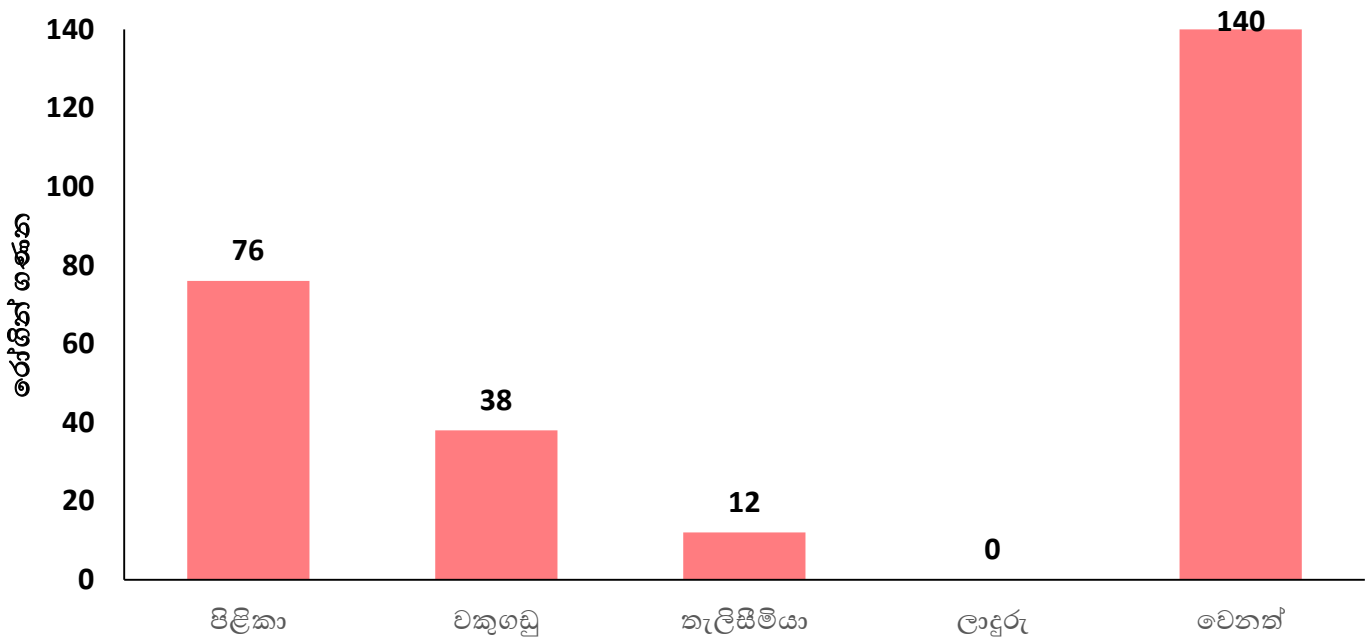


වසම් අංක	ග්‍රාම නිලධාරී වසම	වර්ෂය	ලිදරු මරණ සංඛ්‍යාව
814	මහදොරලියද්ද	2017	
		2018	
		2019	
815	අම්බාලේ	2017	
		2018	
		2019	
816	මීරියගොල්ල	2017	
		2018	
		2019	2
817	පුවක්ගහදිවෙල	2017	
		2018	
		2019	1
818	බඹරගහදෙණිය	2017	
		2018	
		2019	
819	සදසිරි දුනුවිල	2017	
		2018	
		2019	
820	තැන්නලන්ද	2017	1
		2018	
		2019	
821	මීගහලන්ද	2017	
		2018	
		2019	
822	වෙලපහළ	2017	
		2018	
		2019	
823	මැදගම්මැද්ද	2017	
		2018	
		2019	
824	උඩගම්මැද්ද	2017	
		2018	
		2019	
826	නිතුලේමඩ	2017	
		2018	
		2019	
827	මාබේරියතැන්න	2017	
		2018	

වසම් අංක	ග්‍රාම නිලධාරී වසම	වර්ෂය	ලිදරු මරණ සංඛ්‍යාව
		2019	
828	සෙනරත්වෙල	2017	
		2018	
		2019	
829	වැවේගම	2017	
		2018	
		2019	
830	ඇල්ලෙපොල	2017	
		2018	
		2019	
831	ගල්අම්බලම	2017	1
		2018	
		2019	1
832	හිප්පාපුර	2017	
		2018	
		2019	2
833	අඹගහලන්ද	2017	
		2018	
		2019	

11.7 බරපතල රෝග වැළඳී ඇති සංඛ්‍යාව:-

රෝගය	රෝගීන් ගණන	මෙම දිස්ත්‍රික්කයේ ප්‍රතිකාර ගන්නා සංඛ්‍යාව
පිළිකා	91	61
වකුගඩු	51	33
තැලිසීමියා	12	9
ලාදුරු	3	
වෙනත්	157	113
එකතුව	314	216



රූප සටහන 11.2: බරපතල රෝග වැළඳී ඇති සංඛ්‍යාව පිළිබඳ තොරතුරු

12 අධ්‍යාපන:-

12.1 පාසල් විස්තර:-

වසම් අංක	ශ්‍රාමනිලධාරීව සම	පාසලේ නම	ලිපිනය	දුරකතන අංකය	ශ්‍රේණි ගණන	ගුරු වරුන් ගණන	ලමුණ ගණන	2021 පැමිණීම 50% ට අඩු ලමුණුන් ගණන
740	ගෝනවල	මහ/ ශිවශක්තිදෙමළවිදුහල	ගෝනවල, රංගල	769947870	1-8	8	120	
742	තුනිස්ගල	මප/තෙල්/ නාවලර්දෙමළවිද්‍යාලය	තුනිස්ගල, ගෝමරය, තවලන්තැන්න	750229611	1-11	5	140	
744	නාගොල්ල	ගලබඩවත්තකණිෂ්ඨවිද්‍යාලය	නාගොල්ල, ගලබඩවත්ත	718222858	1-11	17	120	
745	ඇල්ලියද්ද	ඇල්ලියද්දප්‍රාථමිකවිද්‍යාලය	ඇල්ලියද්ද, වේරපිටිය	724303165	1-5	3	17	
748	වේරතැන්න	වේරපිටියකනිෂ්ඨ විද්‍යාලය	වේරතැන්න, වේරපිටිය	729338952	1-5	6	138	
750	දුන්නින්න	දුන්නින්නද්විතියිකපාසල	දුන්නින්න, වේරපිටිය	714992715	6-13	37	328	
752	ගිඬ්ඩවවරදිවෙල	සුමනපෝතිප්‍රාථමිකවිද්‍යාලය	ගිඬ්ඩවවරදිවෙල, පුටුහපුව	724393618	1-5	6	67	
756	ගිඬ්ඩව	ගිඬ්ඩවකණිෂ්ඨවිද්‍යාලය	ගිඬ්ඩව, පුටුහපුව	718456556	1-5	7	75	
758	වටපාන	අබේසිංහප්‍රාථමිකවිද්‍යාලය	වටපාන, පුටුහපුව	711510855	1-5	5	61	
761	මඩපොල	ගම්ඉමබණ්ඩාරණායකවිද්‍යාලය	මඩපොල, තෙල්දෙණිය	774113111	1-13	40	592	
762	කරල්ලියද්ද	කරල්ලියද්දකණිෂ්ඨවිද්‍යාලය	වේරපිටියපාර, කරල්ලියද්ද	714765130	1-11	43	1014	
764	විල්අමුණ	තෙල්දෙණියජාතිකපාසල	තෙල්දෙණිය	714765955	6-13	101	2171	
769	පහුරුගොල්ල	දුම්බරආදර්ශප්‍රාථමිකවිදුහල	රඹුක්වැල්ල	715485050	1-5	24	619	
771	වෑගල	වෑගලකණිෂ්ඨවිද්‍යාලය	වෑගලමැදමහනුවර	767833357	1-11	13	129	

වසම් අංක	ශ්‍රේණි නිලධාරී වසම	පාසලේ නම	ලිපිනය	දුරකතන අංකය	ශ්‍රේණි ගණන	ගුරු වරුන් ගණන	ලමුණ ගණන	2021 ජූනි මාසයේ 50% ට අඩු ලමුණුන් ගණන
772	රංඹුල්ල	රංඹුල්ල ප්‍රාථමික විද්‍යාලය	රංඹුල්ල ප්‍රාථමික විද්‍යාලය රංඹුල්ල	712692556	1-5	4	20	
773	උඩස්පත්තුව	උඩස්පත්තුව මුස්ලිම් විද්‍යාලය	මුස්ලිම් විදුහල, උඩස්පත්තුව	768577354	1-11	17	117	
774	සිරිදිගන	සිරිදිගන ප්‍රාථමික විද්‍යාලය	සිරිදිගන, උඩස්පත්තුව	710923666	1-5	4	9	
778	අමුපිටිය	මහ/අමුපිටිය ජාතික පාසල	අමුපිටිය, උඩස්පත්තුව	718107065	1-13	65	789	
780	වරදිවෙල	මප/තෙල්වරදිවෙල මහා විද්‍යාලය	වරදිවෙල මකුල් දෙණිය	714767731	1-13	23	179	
781	බෝබැබිල	මප/තෙල්/විපුල නන්දර් දෙමළ විද්‍යාලය	බෝබැබිල රංගල	717313293	1-11	24	457	
783	ගොඩමුන්න	ගොඩමුන්න සිද්ධාරථ කවි	ගොඩමුන්න උඩස්පත්තුව	702740934	1-5	4	7	
784	මාදෙණියාවක	උඩස්පත්තුව ප්‍රාථමික විද්‍යාලය	උඩස්පත්තුව	718988289	1-5	18	560	
785	මහරවෙල	උඩස්පත්තුව මහා විද්‍යාලය	උඩස්පත්තුව	778370420	6-13	40	486	
787	පොද්දල්ගොඩ	පොද්දල්ගොඩ ප්‍රාථමික විද්‍යාලය	පොද්දල්ගොඩ උඩස්පත්තුව	722030539	1-5	4	70	
791	රංගල	රංගල ප්‍රාථමික දෙමළ විදුහල	රංගල	774799312	1-5	5	136	
792	ඩක්වාරිය	රංගල දෙමළ මහා විදුහල	ඩක්වාරිය, රංගල	779058914	6-13	19	207	
793	තංගප්පුව	කුමරන් දෙමළ විද්‍යාලය	තංගප්පුව, තෙල් දෙනිය	770370302	1-8	8	46	
		මලෙමගල් දෙමළ විදුහල	තංගප්පුව, තෙල් දෙනිය	721632244	1-9	7	90	
800	හක්මන	රේටියගම ප්‍රාථමික විද්‍යාලය	රේටියගම, උඩස්පත්තුව	712877061	1-5	6	47	
803	මැට්ටිදෙණිය	මැට්ටිදෙණිය ප්‍රාථමික විදුහල	මැට්ටිදෙණිය ප්‍රාථමික විදුහල	779715367	1-5	4	25	
804	හාතියල්වෙල	මහනුවර/තෙල්නාමගල් දෙමළ විද්‍යාලය	වෛතලාවත්ත, මැද මහනුවර	771639500	1-11	17	196	

වසම් අංක	ශ්‍රාමනිලධාරීව සම	පාසලේ නම	ලිපිනය	දුරකතන අංකය	ශ්‍රේණි ගණන	ගුරුවරුන් ගණන	ලමුණ ගණන	2021 පැමිණීම 50% ට අඩු ලමුණින් ගණන
805	නමදගල	නමදගල උඩවෙලප්පරා ඵමිකවිදුහල	නමදගල, මැදමහනුවර	712740034	1-5	4	43	
806	මාංගොඩ	මාංගොඩ රඹුක්පොත ප්පරා ඵමිකවිදුහල	මාංගොඩ	778959971	1-5	3	28	
810	මැදමහනුවර	විද්‍යාලෝක ද්විතික පාසල	මැදමහනුවර	714597166	1-5	11	315	
		කලෙමගල් දෙමළ විද්‍යාලය	මැදමහනුවර	777745887	1-11	18	192	
811	උඩතැන්න	මැදමහනුවර ද්විතික පාසල	උඩතැන්න, මැදමහනුවර	715500471	6-13	33	486	
814	මහදොරලියද්ද	මහදොරලියද්ද ප්පරා ඵමික විද්‍යාලය	දොරලියද්ද මැදමහනුවර	705828437	1-5	2	13	
817	පුවක්ගහදිවෙල	මප/තෙල්/අම්බාලකණිෂ්ට විද්‍යාලය	මැදමහනුවර	726920347	1-11	20	163	
819	සදසිරිදුනුවිල	මහබෝධි විද්‍යාලය දුනුවිල	සදසිරිදුනුවිල, මැදමහනුවර	778200315	1-13	26	390	
820	තැන්නලන්ද	ම/ප/තෙල් තැන්නලන්ද ප්පරා ඵමික විද්‍යාලය	තැන්නලන්ද, මැදමහනුවර	778470105	1-5	5	47	
824	උඩගම් මැද්ද	ශ්‍රීරාහුලකණිෂ්ට විද්‍යාලය	උඩගම් මැද්ද වෙඩරුව මැදමහනුවර	718398388	1-11	9	224	
827	මාබේරිය තැන්න	මාබේරිය තැන්න හින්දු විදුහල	මාබේරිය තැන්න, දිගන	777966168	1-13	27	331	
828	සෙනරත්වෙල	සෙනරත්වෙල මහ විද්‍යාලය	සෙනරත්වෙල	702566481	1-13	28	315	
830	ඇල්ලෙපොල	තෙල්/ධර්මාගෝක විද්‍යාලය	තෙල් දෙණියගම, දිගන, රජවැල්ල	712739399	1-11	20	71	
832	හිප්පාපුර	හිප්පාපුර මුස්ලිම් මහා විද්‍යාලය	රජවැල්ල, දිගන	776237474	1-13	33	571	

12.2 පිරිවෙන්:-

වසම අංක	ග්‍රාම නිලධාරි වසම	පිරිවෙන් නම	ලිපිනය	දුරකතන අංකය	ශිෂ්‍ය සංඛ්‍යාව	පැවිදි ගුරුවරුන් ගණන	ගිහි ගුරුවරුන් ගණන
767	වැල්ලේතොට	නාලන්දාමුලිකපිරිවෙන	වැල්ලේතොට තෙල්දෙණිය	0778111169	103	7	2
768	රඹුක්වැල්ල	ශ්‍රීසෝචිතමුලිකපිරිවෙන	රඹුක්වැල්ල රජමහවිහාරය	0811250200	40	4	2
778	අමුපිටිය	සිරිධම්මාරාමපිරිවෙන	අමුපිටිය, උඩිස්පත්තුව	0812400242	35	3	3
797	කුරුකොහොගම	ශ්‍රීසුදර්මෝදයපිරිවෙන	කුරුකොහොගම උඩිස්පත්තුව	0718502358	30	3	4
818	බඹරගහදෙණිය	සඳගිරිතපෝවනපිරිවෙන් විහාරය	බඹරගහදෙණිය, මැදමහනුවර	0718502167	29	3	

12.3 දහම් පාසල්:-

වසම අංක	ග්‍රාම නිලධාරි වසම	දහම් පාසලේ නම	ලිපිනය	දුරකතන අංකය	ආගම	ශිෂ්‍ය සංඛ්‍යාව	පැවිදි ගුරුවරුන් ගණන	ගිහි ගුරුවරුන් ගණන
744	නාගොල්ල	ශ්‍රීරාහුලදහම් පාසල	නාගොල්ල, ගලබඩවත්ත	0750834939	බෞද්ධ	144	1	14
745	ඇල්ලියද්ද	ශ්‍රීවන්දානන්දදහම් පාසල	ශ්‍රීආනන්දාරාමය, ඇල්ලියද්ද	0717940015	බෞද්ධ	22		4
748	වේරතැන්න	ශ්‍රීසුමංගලදහම් පාසල	වේරතැන්න, වේරපිටිය		බෞද්ධ	335	1	9
753	රංදිවෙල	ශ්‍රීසුජාතාදහම් පාසල	රංදිවෙල, පුටුහපුව	0725694848	බෞද්ධ	48	2	8
754	වැලිකැටිය	ශ්‍රීවන්දානන්දදහම් පාසල	වැලිකැටිය, පුටුහපුව	0813812065	බෞද්ධ	140	2	11

වසම් අංක	ග්රාමනිල ධාරිවසම	දහම්පාසලේනම	ලිපිනය	දුරකතන අංකය	ආගම	ශිෂ්ය සංඛ්‍යාව	පැවිදිගුරුවරුන්ගණන	ගිහිගුරුවරුන්ගණන
758	වටපාන	වටපානසිරිගුණාලංකාරදහම්පාසල	වටපාන, පුටුහපුව	0813756520	බෞද්ධ	125	2	8
760	ගහසිරිගම	ශ්රීධම්මරතනදහම්පාසල	ගහසිරිගම, තෙල්දෙණිය	0813847762	බෞද්ධ	138	2	10
761	මඩපොල	ශ්රීබෝමළුවදහම්පාසල	මඩපොල, තෙල්දෙණිය	0772153694	බෞද්ධ	101	2	5
762	කරල්ලියද්ද	ශ්රීසෝමරතනදහම්පාසල	ශ්රීඋපෝෂතාරාමයකරල්ලියද්ද	0718870648	බෞද්ධ	77	3	12
764	විල්අමුණ	සිරිසදහම්දහම්පාසල	සිරිසදහම්දහම්පාසල, විල්අමුණ, තෙල්දෙණිය.	0778182213	බෞද්ධ	75	1	9
766	උඩවෙල	සිරිසිදුහත්දහම්පාසල	ශ්රීබෝධිමළුවිහාරය, උඩවෙල	0718870033	බෞද්ධ	93	2	8
767	වැල්ලේතොට	සිරිසුමනනිස්සදහම්පාසල	වැල්ලේතොට, තෙල්දෙණිය	0778111169	බෞද්ධ	320	14	2
768	රඹුක්වැල්ල	රතනපාලදහම්පාසල	රඹුක්වැල්ලරජමහාවිහාරය	0812050200	බෞද්ධ	1	13	150
770	මීගහමඩිත්ත	ශ්රීපියරතනදහම්පාසල	මීගහමඩිත්ත, වැගල, මැදමහනුවර		බෞද්ධ	70	1	7
771	වැගල	ධර්මාශෝකදහම්පාසල		0718299176	බෞද්ධ	69	1	11
772	රංමුල්ල	ශ්රීසුදර්ශනාරාමය	රංමුල්ල, උඩිස්පත්තුව		බෞද්ධ	243	2	9
773	උඩිස්පත්තුව	ශ්රීදේවමිත්තදහම්පාසල	ශ්රීදේවමිත්තදහම්පාසල, උඩිස්පත්තුව		බෞද්ධ	80	2	11
774	සිරිදිගන	ශ්රීගාමිණිදහම්පාසල	සිරිදිගන, උඩිස්පත්තුව	0815618764	බෞද්ධ	67	2	9
778	අමුපිටිය	ශ්රීසීලාලංකාරදහම්පාසල	අමුපිටිය, උඩිස්පත්තුව	0812400242	බෞද්ධ	580	4	18
		වෙලන්හින්දුදහම්පාසල	ශ්රීකතරගමදේවස්ථානය, ගැටගහවෙල		හින්දු ආගම	95		4
780	වරදිවෙල	ශ්රීවිශාකාදහම්පාසල	වරදිවෙලමකුල්දෙණිය	0812400207	බෞද්ධ	153	1	11
781	බෝබැබිල	ශ්රීවර්ධනාරාමදහම්පාසල	බෝබැබිලමකුල්දෙණිය	0813991045	බෞද්ධ	80	3	5

වසම් අංක	ග්රාමනිල ධාරිවසම	දහම්පාසලේනම	ලිපිනය	දුරකතන අංකය	ආගම	ශිෂ්ය සංඛ්‍යාව	පැවිදිගුරුවරුන්ගණන	ගිහිගුරුවරුන්ගණන
783	ගොඩමුන්න	ශ්රීදේවිචන්දනදහම්පාසල	ගෛලබිම්බාරාමයගොඩ මුන්නඋඩස්පත්තුව	071476 7630	බෞද්ධ	130	2	11
784	මාදෙණියාවක	ශ්රීපියරතනදහම්පාසල	පුෂ්පාරාමයමාදෙණියාවක	071036 7080	බෞද්ධ	232	4	8
785	මහරවෙල	ශ්රීවීරසේකරාරාමධර්මවර්ධනදහම්පාසල	ශ්රීවීරසේකරාරාමඋඩස්පත්තුව	075720 2250	බෞද්ධ	145	2	8
787	පොද්දල්ගොඩ	ශ්රීගුනරතනදහම්පාසල	පොද්දල්ගොඩ උඩස්පත්තුව	071560 6603	බෞද්ධ	120	3	8
790	රංගලඅලුත්වත්ත	ශ්රීදර්කානෙරිභිත්දුදහම්පාසල	රංගලඅලුත්වත්ත, රංගල	077338 9715	හින්දු	28	-	3
792	ඩක්වාරිය	මඩුනතුල්ප්ලාලියාඉස්ලාම්දහම්පාසල	ඩක්වාරිය, රංගල		ඉස්ලාම්	6	1	
793	තංගප්පුව	රංගලබෞද්ධමධ්යස්ථානය	තංගප්පුව, තෙල්දෙනිය	081380 0826	බෞද්ධ	52		5
794	තර්න්ඩේල්	හීල්ඔයසිරිධම්මානන්දදහම්පාසල	හීල්ඔය, පුරාණවිහාරස්ථානය, හීල්ඔය, උඩස්පත්තුව		බෞද්ධ	70		5
797	කුරුකොහොගම	ශ්රීසුමනදහම්පාසල	කුරුකොහොගම, උඩස්පත්තුව	071850 2358	බෞද්ධ	157	1	8
799	දකුණුදොරලියද්ද	ධම්මපාලදහම්පාසල				175	4	7
800	හක්මන	ශ්රීසරණංකරදහම්පාසල	හක්මන, උඩස්පත්තුව	077553 41733	බෞද්ධ	45		4
801	රේටියගම	ශ්රීදේවානන්දදහම්පාසල	රේටියගම, උඩස්පත්තුව		බෞද්ධ	23	1	5
803	මැටිදෙණිය	රාජසංභාරාමදහම්පාසල	මැටිදෙණිය, මැදමහනුවර	081338 0378	බෞද්ධ	48	2	6
804	හානියල්වෙල	හානියල්වෙලශ්රීපියරතනදහම්පාසල	හානියල්වෙල	071841 9171	බෞද්ධ	120	1	13
805	නමදගල	ශ්රීගුණරතනදහම්පාසල	පහළනමදගල, මැදමහනුවර		බෞද්ධ	51	2	8
806	මාංගොඩ	ශ්රීධම්මපාලදහම්පාසල	මාංගොඩ, මරදමහනුවර	071844 6358	බෞද්ධ	49	1	6
		ශ්රීරතනසාරදහම්පාසල	බෝම්බරාව, මැදමහනුවර	071844 6358	බෞද්ධ	72	1	11

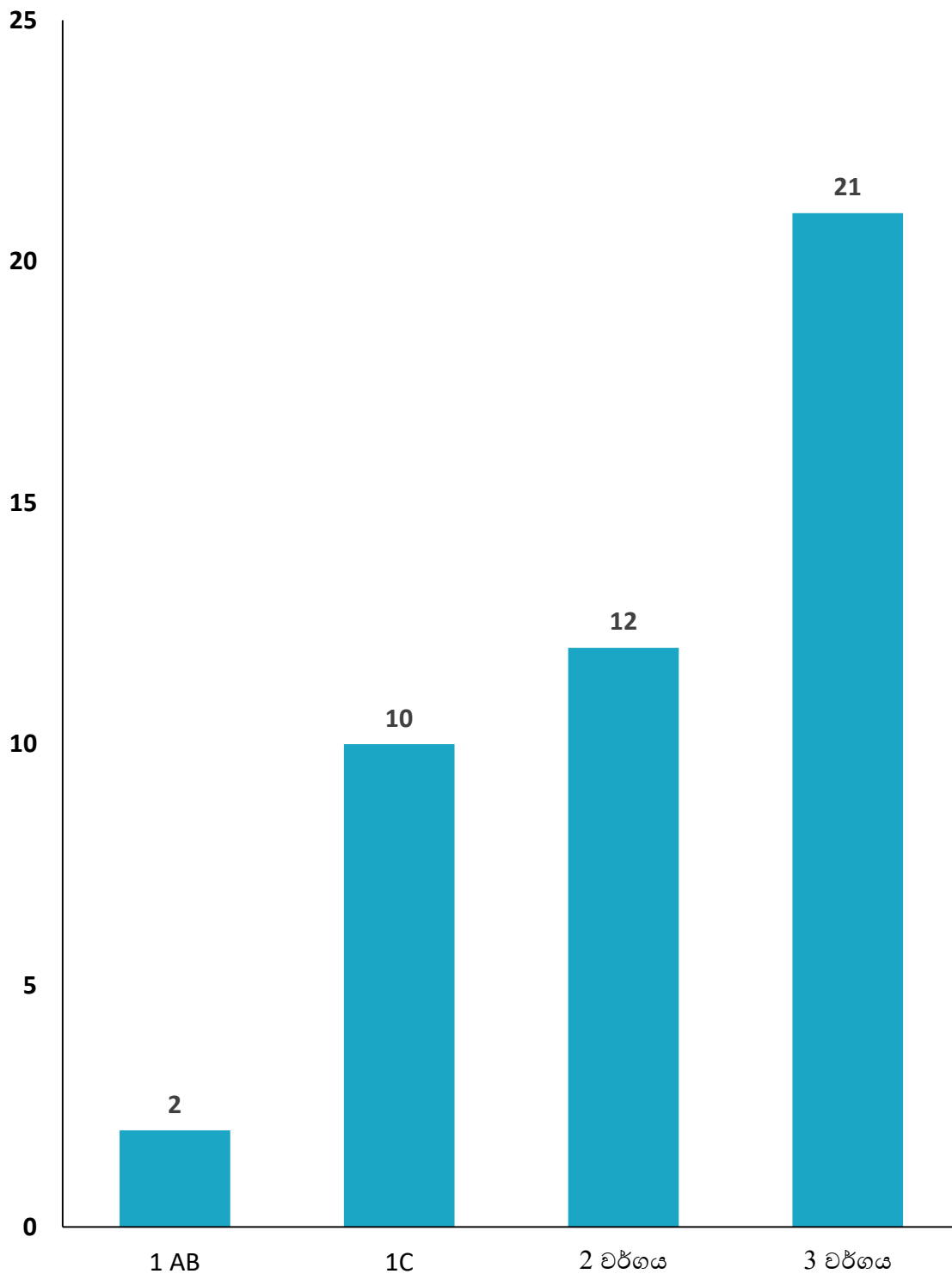


වසම් අංක	ග්රාමනිල ධාරිවසම	දහම්පාසලේනම	ලිපිනය	දුරකතන අංකය	ආගම	ශිෂ්ය සංඛ්‍යාව	පැවිදිගුරුවරුන්ගණන	ගිහිගුරුවරුන්ගණන
808	රජගල	සිත්තිවිනයගම්දහම්පාසල	රජගල, මැදමහනුවර	0729046065	හින්දු ආගම	80		2
809	බෝවුරේ	ඉන්ද්රපෝතිදහම්පාසල	බෝවුරේබෝධියංගනාරාමය	0815788815	බෞද්ධ	58	2	6
810	මැදමහනුවර	ශ්රීසුමංගලදහම්පාසල	මෝටවුරේ, මැදමහනුවර	7776149874	බෞද්ධ	32	2	6
812	මොරගහමුල	බන්තාරාමදහම්පාසල	බන්තාරාමදහම්පාසල, මැදමහනුවර	0788126553	බෞද්ධ	30	1	6
813	වතුලියද්ද	ශ්රීසුවරිතප්රජාපතිදහම්පාසල	ශ්රීසුමනාරාමය, වතුලියද්ද, මැදමහනුවර	0771139763	බෞද්ධ	120	2	13
814	මහදොරලියද්ද	මහදොරලියද්දශ්රීධර්මවර්ධනාරාම	මහදොරලියද්දශ්රීධර්මවර්ධනාරාමවිහාරය, මහදොරලියද්ද	0812402363	බෞද්ධ	80	1	12
815	අම්බාලේ	ධම්මානන්දදහම්පාසල	ශ්රීඅශෝකාරාමය, අම්බාල	0718456062	බෞද්ධ	146	2	17
		මස්සීදුල්තුර්ජුම්මාමුස්ලිම්දහම්පාසල	මස්සීදුල්තුර්ජුම්මාපල්ලිය, අම්බාල	0765344589	ඉස්ලාම්	21		1
817	සුවක්ගහදිවෙල	ශ්රීජීතරතනදහම්පාසල	පේරකැටිය, සුවක්ගහදිවෙල, මැදමහනුවර	0815732650	බෞද්ධ	162	2	15
818	බඹරගහදෙණිය	ශ්රීමහබෝධිදහම්පාසල	බඹරගහදෙණිය, මැදමහනුවර		බෞද්ධ	35	2	5
824	උඩගම්මැද්ද	ශ්රීසෝනුක්කරදහම්පාසල	උඩගම්මැද්දවේඩරුවමැදමහනුවර	0813808075	බෞද්ධ	110	2	11
826	නිතුලේමඩ	ශ්රීධම්මපෝතිදහම්පාසල	පේතවනබෞද්ධමධ්යස්ථානය, නිතුලේමඩ	0702740380	බෞද්ධ	180	2	12
829	වැවේගම	ශ්රීවන්ද්රපෝතිදහම්පාසල	බඹරගලරජමහාවිහාරය, වැවේගම	0719045611	බෞද්ධ	146	2	10
830	ඇල්ලෙපොල	ඉන්ද්රසාරදහම්පාසල	ඇල්ලෙපොල.රජවැල්ල	0812375573	බෞද්ධ	215	2	14
832	හිජ්ජාපුර	අල්මදසන්තුර්මිස්හාජියාදහම්පාසල	හිජ්ජාපුරමුස්ලිම්පල්ලිය, රජවැල්ල		ඉස්ලාම්	20		2

වසම් අංක	ග්රාමනිල ධාරිවසම	දහම්පාසලේ නම	ලිපිනය	දුරකතන අංකය	ආගම	ශිෂ්ය සංඛ්‍යාව	පැවිදිගුරුවරුන් ගණන	ගිහිගුරුවරුන් ගණන
		අල්මදසන්තුර්මිස්හාජියා මන්තබ්දහම්පාසල	හිජ්ජාසුරමුස්ලිම්පල්ලිය, රජවැල්ල		ඉස්ලාම්	175		4
		අහදියාදහම්පාසල	හිජ්ජාසුරමුස්ලිම්පල්ලිය, රජවැල්ල		ඉස්ලාම්	225		16
833	අඹගහලන්ද	අහදියාදහම්පාසල	අඹගහලන්ද මුස්ලිම්පල්ලිය, රජවැල්ල		ඉස්ලාම්	105		2
		මන්තබ්දහම්පාසල	අඹගහලන්ද මුස්ලිම්පල්ලිය, රජවැල්ල		ඉස්ලාම්	125		4

12.4 පාසල් වර්ග:-

පාසල් වර්ගය	සංඛ්‍යාව	ශිෂ්ය සංඛ්‍යාව	ගුරුවරු සංඛ්‍යාව		
			විද්‍යා	ගණිත	ඉංග්‍රීසි
1 AB	2	2499			
1C	10	4346			
2 වර්ගය	12	2913			
3 වර්ගය	21	2463			



රූප සටහන 12.1: පාසල් වර්ග පිළිබඳ තොරතුරු

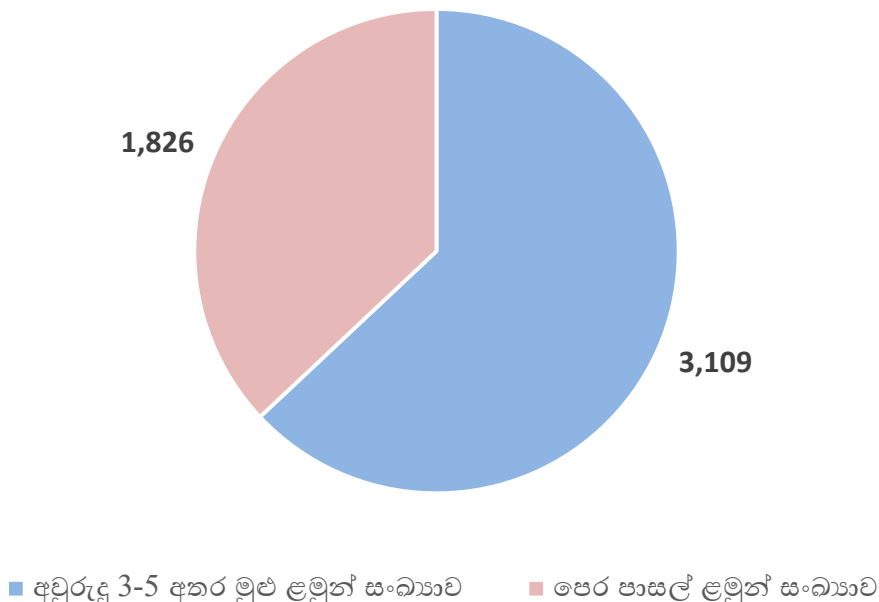
12.6 පෙර පාසල් අධ්‍යාපනය ලබන ළමුන්:-

වසම් අංක	ග්‍රාම නිලධාරී වසම	අවුරුදු 3-5 අතර මුළු ළමුන් සංඛ්‍යාව	පෙර පාසල් ළමුන් සංඛ්‍යාව
740	ගෝනවල	21	9
741	කොටගම	37	24
742	තුනිස්ගල	18	16
743	ගලබඩවත්ත	12	12
744	නාගොල්ල	13	9
745	ඇල්ලියද්ද	4	4
746	ගල්කොටුව	12	5
747	වේරපිටිය	28	14
748	වේරතැන්න	32	6
749	බුලත්වත්ත	23	14
750	දුන්හින්න	27	17
751	මානෙළුව	22	8
752	ශිඬ්ඬව වරදිවෙල	12	3
753	රංදිවෙල	149	60
754	වැලිකැටිය	8	8
755	පුටුහපුව	32	16
756	ශිඬ්ඬව	14	14
757	අම්බලගල	11	11
758	වටපාන	42	14
759	නුගේපතන	34	28
760	ගගසිරිගම	35	35
761	මඩපොල	47	27
762	කරල්ලියද්ද	62	46
763	කන්දේගම	33	11
764	විල් අමුණ	46	28
765	රංදෙණිය	31	16
766	උඩවෙල	15	15
767	වැල්ලෙනොට	38	38
768	රඹුක්වැල්ල	55	24
769	පහුරුගොල්ල	50	27
770	මීගහමඩිත්ත	29	16

වසම් අංක	ග්‍රාම නිලධාරී වසම	අවුරුදු 3-5 අතර මුළු ළමුන් සංඛ්‍යාව	පෙර පාසල් ළමුන් සංඛ්‍යාව
771	වෑගල	39	35
772	රංමුල්ල	22	22
773	උඩිස්පත්තුව	41	21
774	සිරිදිගන	10	5
775	පල්ලෙනාගේ	28	21
776	ගබ්බෙල	26	19
777	ඇඹලගම	16	8
778	අමුපිටිය	35	26
779	උඩබාගේ	14	10
780	වරදිවෙල	16	5
781	බෝබැබිල	27	27
782	මකුල්දෙණිය	29	15
783	ගොඩමුන්න	42	19
784	මාදෙණියාවක	22	7
785	මහරවෙල	55	17
786	නිල්ගල	27	16
787	පොද්දල්ගොඩ	24	5
788	වෙළදරාඩ	11	11
789	කටුගොඩ	5	5
790	රංගල අලුත්වත්ත	11	11
791	රංගල	52	19
792	ඩක්වාරිය	35	34
793	තංගප්පුව	25	19
794	තර්න්ඩේල්	12	11
795	බර්න්සයිඩ්	12	6
796	හීල්ඔය	6	6
797	කුරුකොහොගම	16	11
798	කිරිබත්තලාව	24	15
799	දකුණු දොරලියද්ද	24	24
800	හක්මන	39	18
801	රේටියගම	15	6

වසම් අංක	ග්‍රාම නිලධාරී වසම	අවුරුදු 3-5 අතර මුළු ළමුන් සංඛ්‍යාව	පෙර පාසල් ළමුන් සංඛ්‍යාව
802	කන්දේකුඹුර	20	8
803	මැට්ටේනිය	23	19
804	හානියල්වෙල	65	21
805	නමදගල	40	16
806	මාංගොඩ	42	22
807	රඹුක්පොත	35	16
808	රජගල	32	15
809	බෝමුරේ	13	13
810	මැදමහනුවර	36	36
811	උඩතැන්න	119	55
812	මොරගහමුල	12	7
813	වතුලියද්ද	27	10
814	මහදොරලියද්ද	17	17
815	අම්බාලේ	77	55
816	මීරියගොල්ල	16	16
817	පුවක්ගහදිවෙල	41	24

වසම් අංක	ග්‍රාම නිලධාරී වසම	අවුරුදු 3-5 අතර මුළු ළමුන් සංඛ්‍යාව	පෙර පාසල් ළමුන් සංඛ්‍යාව
818	බඹරගහදෙණිය	33	33
819	සදසිරි දුනුවිල	17	11
820	තැන්නලන්ද	44	15
821	මීගහලන්ද	57	30
822	වෙලපහළ	10	10
823	මැදගම්මැද්ද	23	5
824	උඩගම්මැද්ද	15	5
826	නිතුලේමඩ	34	29
827	මාබේරියතැන්න	37	19
828	සෙනරත්වෙල	42	42
829	වැවේගම	38	38
830	ඇල්ලෙපොල	47	21
831	ගල්අම්බලම	67	43
832	හිජ්ජාපුර	137	65
833	අඹගහලන්ද	141	61
	එකතුව	3,109	1,826

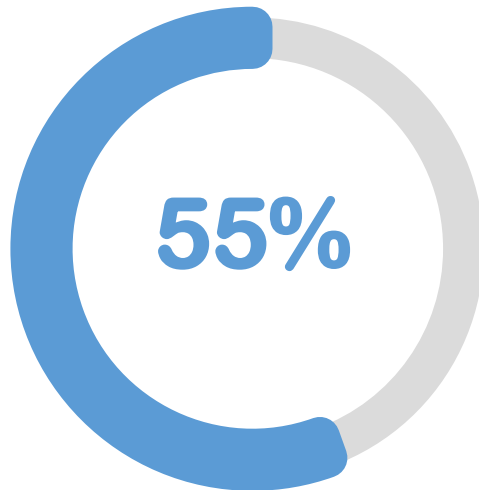


රූප සටහන 12.3: පෙර පාසල් අධ්‍යාපනය ලබන ළමුන් පිළිබඳ තොරතුරු

12.7 සාමාන්‍ය පෙළ විභාගය සමත්වීමේ ප්‍රතිශතය:-

වර්ෂය	පෙනීසිටිලමුන් සංඛ්‍යාව	සමත්වූ ළමුන් සංඛ්‍යාව	සමත්පිරිනතය %
2019	1984	1404	71%
2020			
2021			
2022			
2023			

2018 වර්ෂයේ සාමාන්‍ය පෙළ සමත් සිසුන් ප්‍රතිශතය

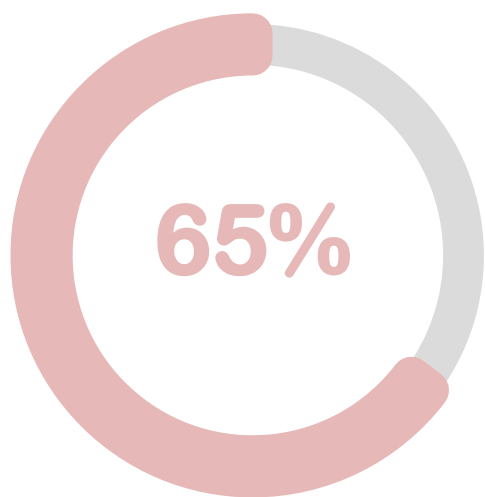


රූප සටහන 12.4: 2018 වර්ෂයේ සාමාන්‍ය පෙළ ප්‍රතිපල

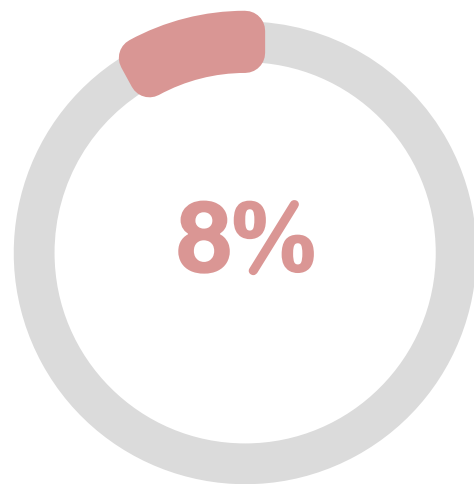
12.8 උසස් පෙළ විභාගය සමත්වීමේ ප්‍රතිශතය:-

වර්ෂය	පෙනී සිටි ලැබුණු සංඛ්‍යාව	සමත් වූ ලැබුණු සංඛ්‍යාව	සමත් ප්‍රතිශතය %	විශ්ව විද්‍යාලයට තේරී පත් වූ ශිෂ්‍ය සංඛ්‍යාව	ප්‍රතිශතය %
2019	784	431	55%		
2020	738	410	56%		
2021					
2022					
2023					
2021					
2022					
2023					

2019 වර්ෂයේ උසස් පෙළ සමත් සිසුන් ප්‍රතිශතය



2019 වර්ෂයේ විශ්ව විද්‍යාලයට තේරී පත් වූ සිසුන් ප්‍රතිශතය

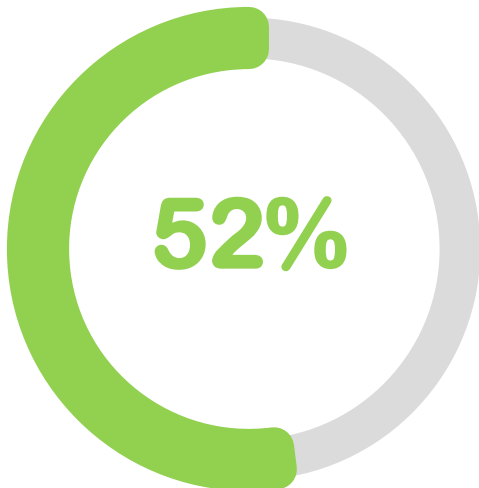


රූප සටහන 12.5: 2020 වර්ෂයේ උසස් පෙළ ප්‍රතිපල

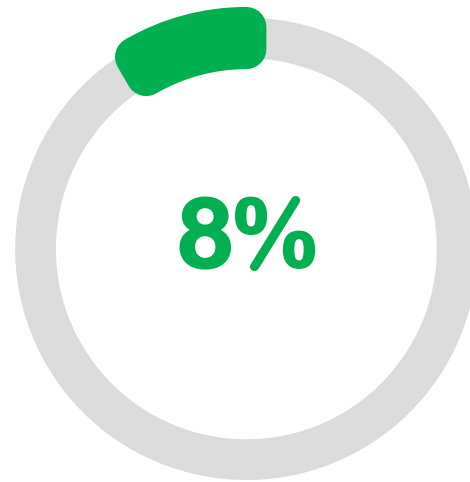
12.9 ශිෂ්‍යත්වය සමත්වීමේ ප්‍රතිශතය:-

වර්ෂය	පෙනීසිටිලමුත් සංඛ්‍යාව	සමත්වූලමුත් සංඛ්‍යාව	සමත්ඵරතිශතය %	ලකුණු 100 ට වැඩි සංඛ්‍යාව	ඵරතිශතය %
2019	2368	215	9%	1373	59%
2020	2312	203	9%	1671	72%
2021	2312	211	9%	1334	57%
2022					
2023					

2019 වර්ෂයේ ශිෂ්‍යත්වය විභාගයේදී ලකුණු 100 ට වැඩියෙන් ලබාගත් සිසුන් ප්‍රතිශතය



2019 වර්ෂයේ ශිෂ්‍යත්වය සමත් සිසුන් ප්‍රතිශතය



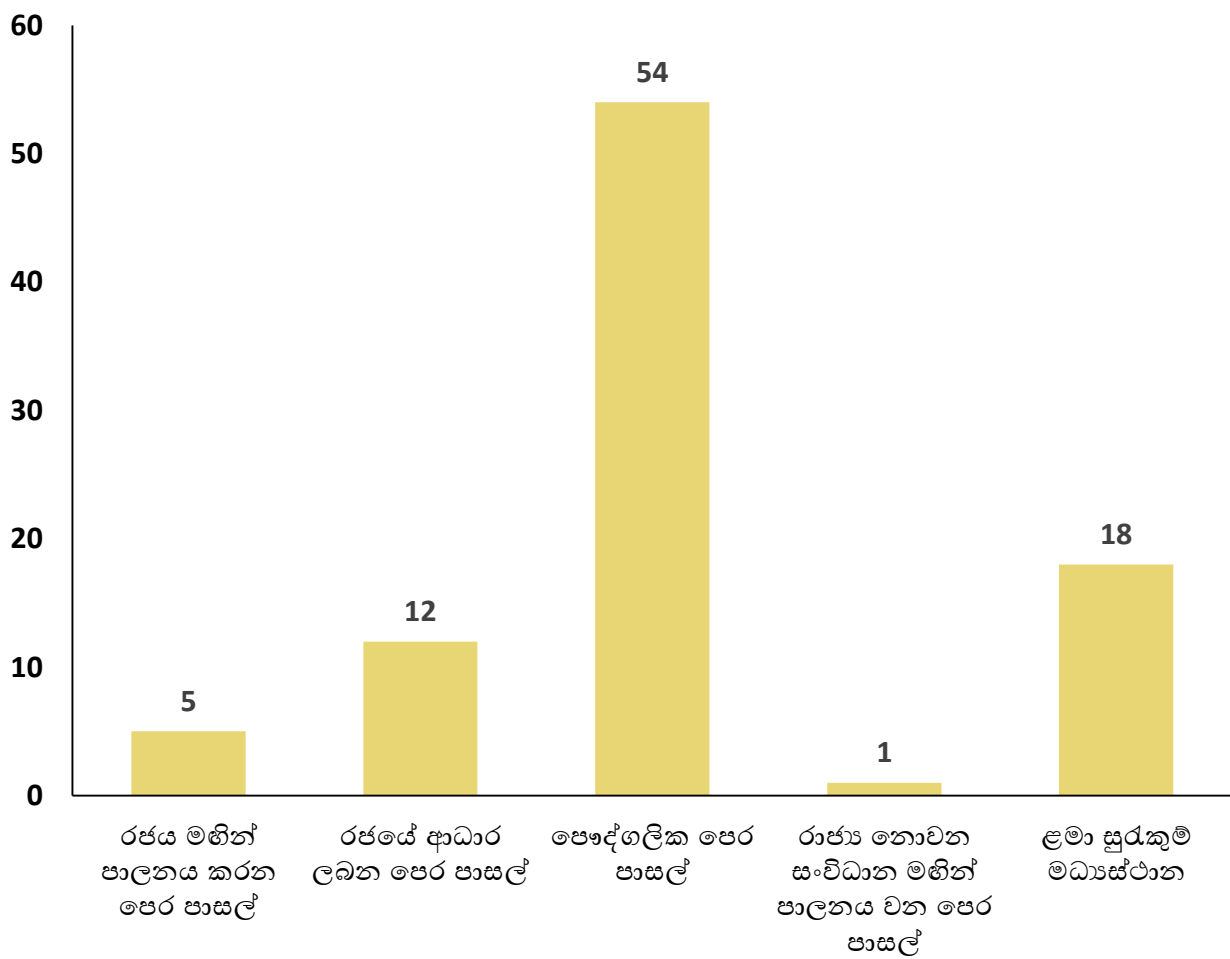
රූප සටහන 12.6: 2019 වර්ෂයේ ශිෂ්‍යත්ව ප්‍රතිපල

12.10 වයස අවුරුදු 5-16 අතර පාසල් නොයන ළමුන්:-



12.11 පෙර පාසල් :-

පෙර පාසල් වර්ගය	සංඛ්‍යාව	පාලිකාවන් ගණන	සුදුසුකම් ලත් පාලිකාවන් ගණන	ලමන් සංඛ්‍යාව
රජය මඟින් පාලනය කරන පෙර පාසල්	5	8	8	74
රජයේ ආධාර ලබන පෙර පාසල්	12	17	14	183
පෞද්ගලික පෙර පාසල්	54	87	71	1,085
රාජ්‍ය නොවන සංවිධාන මඟින් පාලනය වන පෙර පාසල්	1	3	2	25
ලමා සුරැකුම් මධ්‍යස්ථාන	18	23	19	188



රූප සටහන 12.7: පෙර පාසල් පිළිබඳ තොරතුරු

12.12 උසස් අධ්‍යාපන ආයතන:-  
- නැත

12.13 වෘත්තීය පුහුණු ආයතන:-

වසම් අංක	ග්‍රාම නිලධාරී වසම	ආයතනයේ නම	ලිපිනය	දු. අංකය	ශිෂ්‍ය සංඛ්‍යාව	උප සං
751	මානෙළව	ජේෂ්කර්මපුහුණුආයතනය	මානෙළව, පුටුහපුටු		8	
785	මහරවෙල	මහරවෙලලලුඉංජිනේරුආයතනය	උඩිස්පවෙල. මහරත්තව	0771199788	5	
827	මාබේරියතැන්න	මැදරටපඉසමපත්සංවර්ධනමධ්‍යස්ථානය	මාබේරියතැන්නගොවිපල, දිගන	0773782139	41	

12.14 පෞද්ගලික පන්ති පවත්වන ස්ථාන:-

වසම් අංක	ග්‍රාම නිලධාරී වසම	ආයතනයේ නම	ලිපිනය	දු. අංකය	ශිෂ්‍ය සංඛ්‍යාව	උපදේශක සංඛ්‍යාව
750	දුන්නින්න	ශිල්ප අධ්‍යාපන ආයතනය	දුන්නින්න වෙරපිටිය	0812061675	120	7
755	පුටුහපුටු	සිසු සර	පුටුහපුටු		120	9
762	කරල්ලියද්ද	ඩබ්.එම්. රඹුක්වැල්ල	මැද ගම්මැද්ද, කරල්ලියද්ද	0711672863	45	1
		කමලා ජයසේකර	238, මැද ගම්මැද්ද, කරල්ලියද්ද	0712538588	85	1
		සිරිමෙවන් මායාදුන්න	මැද ගම්මැද්ද, කරල්ලියද්ද	0718501751	63	1
		ශ්‍රියානි කරල්ලියද්ද	මැද ගම්මැද්ද, කරල්ලියද්ද	0712445521	90	2
		ඩබ්.එම්. චන්ද්‍රා කුමාරි	මැද ගම්මැද්ද, කරල්ලියද්ද	0812050156	32	1
		එච්.එම්.එන්.කුමාරිහාමි	වෙරපිටිය පාර, කරල්ලියද්ද	081375974	30	1

වසම් අංක	ග්‍රාම නිලධාරි වසම	ආයතනයේ නම	ලිපිනය	දු. අංකය	ශී ඡාය සංඛ්‍යාව	උපදේශක සංඛ්‍යාව
		සුරේෂ් නිවස	නුවර පාර, කරල්ලියද්ද	0717413218	210	8
764	විල් අමුණ	සිප්නෙන් උසස් අධ්‍යයන ආයතනය	නුවර පාර, තෙල්දෙණිය,	0718393494	150	5
		සිතමිණ උසස් අධ්‍යයන ආයතනය	නුවර පාර, තෙල්දෙණිය,	0718095184	51	2
		පගති උසස් අධ්‍යයන ආයතනය	නුවර පාර, තෙල්දෙණිය,	0766710051	92	6
		පබෝධා අධ්‍යයන ආයතනය	නුවර පාර, තෙල්දෙණිය,	0718217495	95	6
		සුමග අධ්‍යයන ආයතනය	නුවර පාර, තෙල්දෙණිය,	0717269339	8	2
		විස්ඛම් අධ්‍යයන ආයතනය	තෙල්දෙණිය නගරය, තෙල්දෙණිය,	0710933003	30	2
		සිසිප් උසස් අධ්‍යයන ආයතනය	තෙල්දෙණිය නගරය, තෙල්දෙණිය,	0762947041	80	8
		වි අධ්‍යයන ආයතනය	සිරිදිගන පාර, තෙල්දෙණිය,	0713508164	115	1
		රිවිර අධ්‍යයන ආයතනය	නුවර පාර, තෙල්දෙණිය,	0719946633	100	2
		ඉ.ඩී.පී. අධ්‍යයන ආයතනය	තෙල්දෙණිය නගරය, තෙල්දෙණිය,	0774283355	80	3
		ද බෙස්ට් අධ්‍යයන ආයතනය	තෙල්දෙණිය නගරය, තෙල්දෙණිය,	0776224707	-	-
		රේඩියන්ස් අධ්‍යයන ආයතනය	තෙල්දෙණිය නගරය, තෙල්දෙණිය,	0813840829	25	3

වසම් අංක	ග්‍රාම නිලධාරී වසම	ආයතනයේ නම	ලිපිනය	දු. අංකය	ශී ඡාය සංඛ්‍යාව	උපදේශක සංඛ්‍යාව
		කරල්ලියද්ද ගැමර් කොලේජ්	තෙල්දෙණිය නගරය, තෙල්දෙණිය,	0718072261	35	1
		නැණසල අධ්‍යාපන ආයතනය	තෙල්දෙණිය නගරය, තෙල්දෙණිය,	0812374067	60	1
		ඔක්ස්පර්ඩ් ඉංග්‍රීසි කදවුර	තෙල්දෙණිය නගරය, තෙල්දෙණිය,	0719479214	45	1
768	රඹුක්වැල්ල	-			15	1
773	උඩස්පත්තුව	උඩස්පත්තුව ප්‍රාදේශීය සභා ශාලාව	උඩස්පත්තුව, තෙල්දෙණිය		20	2
		උඩස්පත්තුව මල්ලිකා ශාලාව	උඩස්පත්තුව, තෙල්දෙණිය		30	3
		නන්දික වත්තේගම පන්තිය	උඩස්පත්තුව, තෙල්දෙණිය		10	2
778	අමුපිටිය	ජයමිණි අධ්‍යාපන ආයතනය	238, අමුපිටිය, උඩස්පත්තුව	0718620238	65	4
		(ආයතනය නම් කිරීමක් කර නැත) ආර්.පී. විල්බට් වන්දිම අබේවර්ධන මහතා	234, අමුපිටිය, උඩස්පත්තුව	0728214748	25	1
784	මාදෙණියාවක	-	මාදෙණියාවක, උඩස්පත්තුව		400	6
811	උඩතැන්න	-	246/2 උඩතැන්න, මැද මහ නුවර	07773743370	20	2
		-	උඩතැන්න, මැද මහ නුවර	0710493370	25	2
812	මොරගහමුල	රෝයල් ඉංගලිස් ඇකඩමී	මොරගහමුල	0776540620	25	2

වසම් අංක	ග්‍රාම නිලධාරී වසම	ආයතනයේ නම	ලිපිනය	දු. අංකය	ශී ඡාය සංඛ්‍යාව	උපදේශක සංඛ්‍යාව
		ශිල්ප අධ්‍යාපන ආයතනය	මොරගහමුල	0770173520	30	4
813	වතුලියද්ද	වතුලියද්ද ප්‍රජාශාලාව, වතුලියද්ද			28	1
		වතුලියද්ද ශ්‍රී සුමනාරාමය, වතුලියද්ද	වතුලියද්ද, මැදමහනුවර		35	2
		වතුලියද්ද තිලක කඩේ	වතුලියද්ද, මැදමහනුවර		18	1

12.15 පාසල් හැරයන දරුවන් සංඛ්‍යාව:-

12.16 අධ්‍යාපනය සම්බන්ධ ගැටළු හා විභවතාවයන් :-

වසම් අංක	ග්‍රාම නිලධාරී වසම	ගැටළු විභවතාවයන්
742	තුනිස්ගල	ලුණුන්සඳහාප්‍රමාණවත් ගොඩනැගිලි, පුස්තකාල පහසුකම් භාසනී පාරක්ෂක පහසුකම් නොපැවතීම
744	නාගොල්ල	ගුරුපුරප්පාඩු පැවතීම, භෞතික සම්පත් නොමැතිවීම, යටිතල පහසුකම් ප්‍රමාණවත් නොවීම
745	ඇල්ලියද්ද	නගරයේ ඇති ජනජීවිත පාසල් වල ඇති පහසුකම් ග්‍රාමීය පාසල් නොමැති කම නිසා නාගරික පාසල් වලට ඇදී යාම. භෞතික සම්පත් වල පවතින හිඟකම.
746	ගල්කොටුව	නාගරික පාසල් හි පවතින පහසුකම් ග්‍රාමීය පාසල් වල දක්නට නොමැතිවීම. විභාග සඳහා පෙනී සිටින දරුවන්ගෙන් වැඩි පිරිසක් විභාගය අසමත් වීම.

වස මිඳු ක	ග්‍රාම නිලධාරී සම	ගැටළු භාවිත වන ව්‍යවස්ථා
748	වෙර තැන්න	තොරතුරු තාක්ෂණය පිළිබඳ දැනුම ප්‍රමාණවත් නොවීද, ප්‍රස්ථාපන පහසුකම් පාසලට නොමැත, වෙනස් වන ලෝකය පිළිබඳ දැනුම අල්පය, නවීන විද්‍යාත්මක අධ්‍යාපනය පිළිබඳ අල්ප දැනුම
749	බුලත් වත්ත	අධ්‍යාපනයේ වැදගත්කම ගැන හරි හැටි අවබෝධයක් නොමැති වැඩිහිටි පිරිසක් සිටීම
750	දුන්නින්න	නගරයේ ඇති ජනප්‍රිය පාසල් වල ඇති පහසුකම් ග්‍රාමීය පාසල් නොමැති කම නිසා නාරික පාසල් වලට ඇදී යාම. භෞතික සම්පත් වල පවතින හිඟකම.
751	මානෙළු	භෞතික සම්පත් වල පවතින හිඟකම.
752	ගිඩ්ඩුව රදිවෙල	ආර්ථික අපහසුතා
757	අම්බලගල	දරුවන්ට පාසල් යාමට මාර්ග හා පුළුල් පහසුකම් නොමැති වීම
759	නුගේ පනන	නුගේ පනන ග්‍රාම නිලධාරී කොට්ඨාශයේ පාසලක් හෝ පෙර පාසලක් නොමැති අතර මෙම කොට්ඨාශයේ දරුවන් කරල්ලියද්ද, පුටුහපුව, දුන්නින්න ආදී ප්‍රදේශ වල ඇති පාසල් හා පෙර පාසල් සඳහා යොමු කර ඇත. මාර්ග දුෂ්කරතාව දැඩිව පවතී
760	ගගසිරිගම	සීමිත සම්පත් නිසා වෙනත් පාසල් වෙත යොමු වීම.
768	රඹුක්වැල්ල	පාසලේ භෞතික සම්පත් නඩත්තු නොවීම, දරුවන් ඇතුළත් නොකිරීම, අධ්‍යාපනයට අවශ්‍ය භෞතික පරිසරය පැවතීම සහ ගුරුවරුන් සිටීම
769	පහුරු ගොල්ල	ගැටලු - පාසැලට ළමුන් ඇතුළත් නොකිරීම. භෞතික සම්පත් නඩත්තු කිරීමට අවශ්‍ය ප්‍රතිපාදන නොමැති වීම. විභවතාවයන් - ළමුන්ට අධ්‍යාපනය ලැබීමට සුදුසු පරිසරයක්, පහසුකම් සහිත පාසැලක් සහ ගුරුවරුන් සිටීම.
770	මීගහමඩිත්ත	බහුතරය මධ්‍යම පාන්තික ජනතාවක් ජීවත් වන මෙම ග්‍රාමීය ප්‍රදේශයේ වැඩිපිරිසක් වැගල කණිෂ්ඨ විද්‍යාලයට හා දුම්රකණිෂ්ඨ විද්‍යාලයට යන අතර ඒ සඳහා ඔවුන්ට ගැටළු වී ක්‍රමයෙන් මාර්ග පහසුකම් ප්‍රථමයෙන්ම සලසා දිය යුතුය. මෙම වසම් පවතින දහම් පාසල සඳහා ගැයළුවක් ව පවතින ගොඩනැගිල්ල සංවර්ධනය කිරීමේ අවශ්‍යතාවය.

වස මිඳු ක	ග්‍රාම නිලධාරීව සම	ගැටළුව විභවතාවයන්
772	රංචුල්ල	පාසලට ළමුන් ඇතුළත් නොකිරීම, භෞතික සම්පත් නඩත්තු කිරීමට අවශ්‍ය ජර්නල පාදන නොමැතිවීම, විභවතාවන් - ළමුන්ට අධ්‍යාපනය, ලැබීමට සුදුසු පරිසරයක්, පහසුකම් සහිත පාසලක් සහගුරුවරුන් සිටීම
773	උඩිස්පත්තුව	හැකියාවන් වර්ධනය කිරීම සඳහා නව අධ්‍යාපන අවස්ථා උදාකරලීම
775	පල්ලෙ බාගේ	නාගරික පාසල් හි පවතින පහසුකම් ග්‍රාමීය පාසල් වල දක්නට නොමැතිවීම, විභාග සඳහා පෙනී සිටින දරුවන්ගෙන් වැඩි ජර්නලයක් විභාගය සමත් වීම
779	උඩබාගේ	නාගරික පාසල් හි පවතින පහසුකම් ග්‍රාමීය පාසල් වල දක්නට නොමැතිවීම, විභාග සඳහා පෙනී සිටින දරුවන්ගෙන් වැඩි ජර්නලයක් විභාගය සමත් වීම
780	වරදිවෙල	නාගරික පාසල් හි පවතින පහසුකම් ග්‍රාමීය පාසල් වල දක්නට නොමැතිවීම නිසා නාගරික පාසල් වලට ඇදී යාම, භෞතික සම්පත් වල පවතින හිඟකම
782	මකුල් දෙණිය	නාගරික පාසල් හි පවතින පහසුකම් ග්‍රාමීය පාසල් වල දක්නට නොමැතිවීම, විභාග සඳහා පෙනී සිටින දරුවන්ගෙන් වැඩි ජර්නලයක් විභාගය සමත් වීම
786	නිල්ගල	වසම තුළ පෞද්ගලික පන්ති පවත්වන ස්ථාන නොමැතිවීම, වසම තුළ පාසලක් නොමැතිවීම
790	රංගල අලුත්වත්ත	උනන්දුවක් නොමැති බව
794	ආර්න්ඩේල්	කනිෂ්ඨ විද්‍යාලයක් අති අතර ඒ සඳහා සිසු දරුවන්ට බොහෝ දුරක් පාගමනින් යා යුතු වේ. උසස් අධ්‍යාපනයට ගමන් දුෂ්කර තාම දරංගල, දිගන ජර්නල වල පාසල් වලට යා යුතුයි. ඒ සඳහා නිසි පාසල් ජර්නලයක් සේවා වක්නැත. තිබෙන පාසල් උසස් අධ්‍යාපනය දක්වා පුළුල් කිරීම සුදුසු වේ.
797	කුරුකොහොගම	හැකියාවන් වර්ධනය කිරීම සඳහා නව අධ්‍යාපන අවස්ථා උදාකරලීම
800	හක්මන	ළමුන්ගේ අධ්‍යාපනයට විශදම් කිරීමට තරම් දෙමාපියන්ට ආදායම ජර්නලයක් නොවීම, ඇතැම් ළමුන් පෝෂණ උනතාවලින් පෙලීම/ නිතර රෝග වලට ගොදුරැවීම, ජර්නලයේ ඇති පාසල් අවම පහසුකම් යටතේ පවත්වාගෙන යාම

වස මිඳු ක	ශ්‍රාවණ ලඛන සම	ගැටළුවන්හි විවෘත වශයෙන්
801	රේඛීය ගම	අධ්‍යාපන පහසුකම් ගමනු ලැබෙන තෙක්, වැඩිහිටියන් උගන්වනු ලබන බව, ආර්ථික ප්‍රශ්න
804	භාණ්ඩ වෙළ	උ.පෙපන්ති නොමැති බැවින් සැහෙන දුරක් පයින් ගොස් අදාල පාසැල් වෙත යාමට සිදුවීම ආර්ථික දුෂ්කරතා ගමනාගමන දුෂ්කරතා අධ්‍යාපනයට අවැසි පහසුකම් මඳ බව
807	රඹුක් පොත	අධ්‍යාපනය සම්බන්ධ වර්ධනයක් පොත වස මේ ප්‍රජාව වැඩි උනන්දුවක් දක්වයි. විශේෂයෙන්ම පෞද්ගලික පංතිකරා ඇදියා මේ ප්‍රජාව තාවයක් දක්නට ලැබේ. නගරයේ පාසල් කරා බොහෝමයකට යාමට නොහැකි වීම ගැටළුවකි. එමෙන්ම සා/පෙළ විභාගයෙන් පසුව ඇගයීමකර්මාන්ත කරා ඇදියා මේ ප්‍රජාව තාවයක් දක්නට ලැබේ. අ.පො.ස (උ.පෙළ) පසුකිසිදු රැකියාවකට යාමට තරම් උචිත නිපුණතාවයක් ඔවුන් තුළ නොතිබීම ගැටළුවක් වන අතර ඒ සඳහා අවශ්‍ය වෘත්තීය පහසුකම් වැඩි සටහන් රාජ්‍ය ආයතන මගින් හදුන්වා දීම නව ප්‍රජාව තාවයකි.
808	රජගල	මෙම වස මත තුළ පැවති දෙමළ ප්‍රජාව මිනිස් විදුහල දැනට වසර ගණනාවක සිට වැසි පැවති මිනිසා කුඩා ළමුන්ට මැද මහනුවර දෙමළ විදුහලට යාමට විම ගැටළුවකි. මෙම මාර්ගයේ පොදු හෝ පෞද්ගලික ප්‍රවාහන සේවයක් නොමැති වීම නිසා ළමුන්ට පාගමනින් හෝ කුලීරට වලට අදික මුදලක් දී පාසල් යාමට සිදුවී තිබේ. පාසල් ළමුන්ගෙන් කරනු ලබන මාර්ගයේ තැබූ රුමක් පැවති මද විශාල ගැටළුවකි. දේමා පියන් තුල දරුවන් අධ්‍යාපනය කෙරෙහි යොමු කරවීමට ඇති උනන්දුව මදකම ද ගැටළුවකි.
810	මැද මහ නුවර	ප්‍රවාහන අපහසුතා
811	උඩතැන්න	උනන්දුව නොමැතිකම, ආර්ථික අපහසුතා
812	මොරගහ මුල	උනන්දුව නොමැතිකම, ආර්ථික අපහසුතා
813	වතුලියද්ද	වැඩිදුර අධ්‍යාපනය සඳහා යොමුවන පිරිස අඩු වීමට මකපවතී. ඒ සඳහා යොමු කල යුතුය
814	මහදොර ලියද්ද	පාසලට ළමුන් ඇතුළත් නොකිරීම, භෞතික සම්පත් නඩත්තු කිරීමට අවශ්‍ය ප්‍රතිපාදන නොමැති වීම. ළමුන්ට අධ්‍යාපනය ලැබීමට සුදුසු පරිසරයක්, පහසුකම් සහිත පාසලක් හා ගුරුවරු සිටීම
816	මිරිය ගොල්ල	පාසල් ළමුන්ට ප්‍රවාහන පහසුකම් නොමැති නිසා ඔවුන් දැඩි අපහසුතාවකට මුහුණ පා ඇත
817	සුවක්ගහ දිවෙල	පාසල් පැමිණීමේ දුර්වලතාවක් ද්‍රව්‍ය භාවිතයන් පිළිබඳ ගැටළු, පාසල තුළ පවතින විෂය බාහිර ක්‍රීඩා කාරක මිසඳහා පවතින පහසුකම් ප්‍රමාණවත් නොමැතිකම. (කළාහා ක්‍රීඩා)



වස මිඳු ක	ග්‍රාම නිලධාරී ව සම	ගැටළු භාවිත වන වයන්
824	උඩගම් මැද්ද	ගුරුවරුන්ගේ හිඟය විෂය ප්‍රවේශ ගුරුවන් නොමැති කම, පාසල තුළ අධ්‍යයන සලැබීමට ඇති පහසුකම් ප්‍රමාණවත් නොවීම, ගුරුවන්ට නවාතැන් පහසුකම්, ප්‍රවාහන පහසුකම් ප්‍රමාණවත් නොවීම
826	නිකුලේ මඩ	පුස්තකාල භාපරිගණක පහසුකම් නොමැති වීම
827	මාබේරිය තැන්න	අධ්‍යයන සඳහා සුදුසු පරිසරයක් නිවාස තුළ නොමැති වීම
830	ඇල්ලේ පොල	පාසලට ප්‍රවේශ මාර්ග අඛණ්ඩ වීම, පුස්තකාල භාපරිගණක පහසුකම් පුස්තකාල භාපරිගණක භාවිතයට පහසුකම් නැතද ගුරුවන්ට අධ්‍යයන සලැබීමට පහසු ලෙසම පාසල පිහිටි තිබුණත් ප්‍රවේශ මාර්ගය අඛණ්ඩය
831	ගල් අම්බලම	අධ්‍යයන සම්බන්ධයෙන් පවතින උනන්දුව මදි කම, පෞද්ගලික පන්ති වල බලපෑම, දෙමාපියන්ගේ නුගත් කම
832	හිප්පාපුර	ඉඩ පහසුකම් ප්‍රමාණවත් නොවීම , විද්‍යාගාර පහසුකම් නොමැති වීම.

13 මාර්ග පිළිබඳ තොරතුරු:-

13.1 ශ්‍රේණි අනුව මාර්ග දුර ප්‍රමාණය:-

වසම් අංක	ග්‍රාම නිලධාරී වසම්	මා.සං.අධි. අයත් මාර්ග		පළාත් මා.සං.අධි. අයත් මාර්ග		ප්‍රාදේශීය සභාවට අයත් මාර්ග	
		මාර්ග ගණන	දිග කි.මී.	මාර්ග ගණන	දිග කි.මී.	මාර්ග ගණන	දිග කි.මී.
740	ගෝනවල			1	0.75	6	0.65
741	කොටගග			1	3	3	2
742	තුනිස්ගල			1	5	2	0.6
743	ගලබඩවත්ත			1	2	6	3
744	නාගොල්ල					5	25
745	ඇල්ලියද්ද					7	8
746	ගල්කොටුව	1	0.15			4	4
747	වේරපිටිය	1	1			5	9
748	වේරතැන්න			1	0.5	5	5
749	බුලත්වත්ත					2	6
750	දුන්නින්න			1	4	5	8
751	මානෙළව					3	10
752	ගිඩ්ඩව වරදිවෙල			1	1	6	7.5
753	රංදිවෙල			1	1	3	9
754	වැලිකැටිය			1	2	5	5
755	පුටුහපුව			2	2	6	15
756	ගිඩ්ඩව			2	2	5	15
757	අම්බලගල					2	9
758	වටපාන						
759	නුගේපතන			1	2	5	5.7
760	ගගසිරිගම	2	2			2	10
761	මඩපොල	1	1.5			9	5.8
762	කරල්ලියද්ද	1	1	1	2	12	18
763	කන්දේගම					6	14
764	විල් අමුණ	1	1.5			12	13
765	රංදෙණිය					6	14
766	උඩවෙල	1	0.5			5	5
767	වැල්ලෙනොට					3	2
768	රඹුක්වැල්ල	1	0.5			5	4
769	පහුරුගොල්ල	1	1			4	5
770	මීගහමඩිත්ත	1	3			10	1.8
771	වැගල			1	0.5	1	1.5
772	රංමුල්ල					5	25
773	උඩිස්පත්තුව			2	2	8	7
774	සිරිදිගන			1	6	2	1.5

වසම් අංක	ග්‍රාම නිලධාරී වසම	මා.සං.අධි. අයත් මාර්ග		පළාත් මා.සං.අධි. අයත් මාර්ග		ප්‍රාදේශීය සභාවට අයත් මාර්ග	
		මාර්ග ගණන	දිග කි.මී.	මාර්ග ගණන	දිග කි.මී.	මාර්ග ගණන	දිග කි.මී.
775	පල්ලෙබාගේ			2	2.1	1	0.7
776	ගබ්බෙල	1	1			3	3
777	ඇඹිලගම			1	2	7	8
778	අමුපිටිය			1	2.5	8	4
779	උඩබාගේ			1	3.5	7	7
780	වරදිවෙල			1	2	4	6
781	බෝබැබිල			1	4	6	7
782	මකුල්දෙණිය			1	1	4	3.5
783	ගොඩමුන්න			1	1	7	5
784	මාදෙණියාවක			1	0.5	2	1
785	මහරවෙල			1	1	6	2
786	නිල්ගල					4	4.2
787	පොද්දල්ගොඩ			1	1	4	5
788	වෙළඳරාඩ			1	2	5	7
789	කටුගොඩ			1	6	5	2
790	රංගල අලුත්වත්ත					2	5
791	රංගල					7	3
792	ඩක්වාරිය			1	1.5	4	3.2
793	තංගප්පුව					1	3
794	ඌරන්ඩේල්			1	2	4	6
795	බර්න්සයිඩ්					5	2.5
796	හීල්ඔය	1				5	6
797	කුරුකොහොගම					8	5
798	කිරිබත්තලාව			1	4		15
799	දකුණු දොරලියද්ද	1	0.5	1	2	3	4
800	හක්මන			1	0.5	1	3
801	රේටියගම					4	6
802	කන්දේකුඹුර			1	1	5	4.5
803	මැට්දෙණිය			1	1.3	11	12
804	හානියල්වෙල			1	10	3	2
805	නමදගල	1	3	2	6	5	20
806	මාංගොඩ	1	1	1	1	5	7
807	රඹුක්පොත	1	2.5	1	2	8	25
808	රජගල	1	3			15	16
809	බෝමුරේ					8	30
810	මැදමහනුවර	1	1.5	1	0.5	12	12
811	උඩතැන්න	1	1	1	1	7	3

වසම් අංක	ග්‍රාම නිලධාරී වසම්	මා.සං.අධි. අයත් මාර්ග		පළාත් මා.සං.අධි. අයත් මාර්ග		ප්‍රාදේශීය සභාවට අයත් මාර්ග	
		මාර්ග ගණන	දිග කි.මී.	මාර්ග ගණන	දිග කි.මී.	මාර්ග ගණන	දිග කි.මී.
812	මොරගහමුල	1	2.5	1	2.5	3	4.5
813	වතුලියද්ද			1	1	6	5
814	මහදොරලියද්ද	1	12	1	3	6	12
815	අම්බාලේ	1	1.5			5	5
816	මීරියගොල්ල					5	15
817	පුවක්ගහදිවෙල			1	4	9	13
818	බඹරගහදෙණිය	1	2			6	7
819	සදසිරි දුනුවිල			1	2	7	6
820	තැන්නලන්ද	1	3			3	4
821	මීගහලන්ද					4	24
822	වෙලපහළ					5	10
823	මැදගම්මැද්ද			1	1	1	6
824	උඩගම්මැද්ද	1	11			3	5
826	නිතුලේමඩ			1	7	26	9.3
827	මාබේරියතැන්න			1	6	4	3
828	සෙනරත්වෙල			1	1.5		
829	වැවේගම			1	1	7	2.5
830	ඇල්ලෙපොල	2	1			7	2
831	ගල්අම්බලම	1	1				
832	හිප්පාපුර					5	6
833	අඹගහලන්ද					6	5
	එකතුව	29	59.65	57	126.15	489	677.95

13.2 වතු ප්‍රදේශ ආශ්‍රිත මාර්ග පිළිබඳ තොරතුරු:-

වසම් අංක	ග්‍රාමික ධාරිවසම	අංශය	මාර්ගයේ නම	දුරප්‍රමාණය කි.මී.	සංවර්ධන අවශ්‍යතාව
740	ගෝනවල	පෞද්ගලික වතු			
		ජනතාවතු සංවර්ධනමණ්ඩලය	ධර්මලිංගම් මහතාගේ නිවස අසල සිට අංක 1 ලයින් පේලිය දක්වා මාර්ගය	0.1	100 m පැතිකාණු පැති බැම්ම සහ බෝක්කු අවශ්‍ය පරිදි යොදා කොන්ක්‍රීට් කිරීම
			ගිරිදි ඇල්ල මාර්ගය	0.1	100 m පැතිකාණු පැති බැම්ම සහ බෝක්කු අවශ්‍ය පරිදි යොදා කොන්ක්‍රීට් කිරීම
			අංක 1 ලයින් කාමරයේ සිට ශ්‍රී මුත්තු මාර්ග මාන්දේ වස්ථානය දක්වා මාර්ගය	0.1	100 m කොන්ක්‍රීට් කිරීම
			සෙන්දුරේ මහතාගේ නිවස අසල සිට පන්සලට ප්‍රවේශ මාර්ගය	0.15	150 m කොන්ක්‍රීට් කිරීම
			ගෝනවල උඩ කොටස ක්‍රීඩා පිටිය අසල සිට අංක 10 ලයින් පේලිය වෙත යන මාර්ගය	0.1	100 m කොන්ක්‍රීට් කිරීම
			ධර්මරත්න මහතාගේ නිවස අසල සිට අංක 1 ලයින් පේලිය දක්වා ඇති මාර්ගය	0.1	100 m කොන්ක්‍රීට් කිරීම
		වෙනත්			
742	තුනිස්ගල	පෞද්ගලික වතු			
		ජනතාවතු සංවර්ධනමණ්ඩලය	බෝපිටිය මාර්ගය	1.6	තාර දැමීම හෝ කොන්ක්‍රීට් කිරීම
			පාසල් මාර්ගය	1	තාර දැමීම හෝ කොන්ක්‍රීට් කිරීම
			හරිත ගම්මාන මාර්ගය	0.4	කොන්ක්‍රීට් කිරීම
			උදාකළ ගම්මාන මාර්ගය	0.1	කොන්ක්‍රීට් කිරීම
වෙනත්	0.05	කොන්ක්‍රීට් කිරීම			
749	බුලත්වත්ත	පෞද්ගලික වතු	මුත්තු මාර්ග මාන්දේ වීල	1	තාර දැමීම සංවර්ධනය කළ යුතුය
		ජනතාවතු සංවර්ධනමණ්ඩලය			
		වෙනත්			

වසම් අංක	ග්‍රාමනිල ධාරිවසම	අංශය	මාර්ගයේ නම	දුරප්රමාණය කි.මී.	සංවර්ධන අවශ්‍යතාව
753	රංදිවෙල	පෞද්ගලික වතු	එළගොල්ල සිට එන්. සීවත්ත දක්වා මාර්ගය	3	තාරදැමීම, පැනිකාණු
			නවනිවාස දක්වා මාර්ග දරංදිවෙල මාර්ගයේ 0.5 කි.මී. එන්. සීකොටස දක්වා අතුරු මාර්ගය	0.25	කොන්ක්‍රීට් පඩි පෙළ
		ජනතාවතු සංවර්ධනමණ්ඩලය			
		වෙනත්			
777	ඇඹලගම	පෞද්ගලික වතු			
		ජනතාවතු සංවර්ධනමණ්ඩලය	ගැටගහවල සිට දිවෙන කැටල් කැටිය මාර්ග සංවර්ධනය	1	කොන්ක්‍රීට් කිරීම
		වෙනත්			
778	අමුපිටිය	පෞද්ගලික වතු	කැටල කැටිය මාර්ගය	0.2	බෝක්කු වයොදා කොන්ක්‍රීට් කිරීම
			ගැටගහවෙල වතු යායේ ලයින් කාමර සඳහා ඇති ප්රවේශ මාර්ග 2	0.15	බෝක්කු වයොදා කොන්ක්‍රීට් කිරීම
			ගැටගහවෙල මංසන්ධියේ සිට ඇඹල ගම දක්වා දිවෙන මාර්ගය	0.15	කොන්ක්‍රීට් කිරීම
		ජනතාවතු සංවර්ධනමණ්ඩලය			
		වෙනත්			
782	මකුල්දෙණිය	පෞද්ගලික වතු	ලුනුගලවත්ත දළු මඩුව අසලින් අසලින් ලයින් කාමර හරහා ඉහලට යන මාර්ගය	1	මාර්ගය පුළුල් කර සංවර්ධනය කිරීම.
			ලුනුගලවත්ත වැව දක්වා යන මාර්ගය	0.7	මාර්ගය කොන්ක්‍රීට් කිරීම හෝ තාර ඇතිරීම
		ජනතාවතු සංවර්ධනමණ්ඩලය			
		වෙනත්			

වසම් අංක	ශ්‍රමනිල ධාරිවසම	අංශය	මාර්ගයේ නම	දුරප්රමාණය කි. මී.	සංවර්ධන අවශ්‍යතාව
790	රංගල අලුත් වත්ත	පෞද්ගලික වතු			
		ජනතාවතු සංවර්ධනමණ්ඩලය			
		වෙනත්	පෙරළ දාකල ගම්මානය තුළ ඇති මාර්ග බෝක්කු හා පැති බැමියො දා සංවර්ධනය කිරීම.		
			අලුත් කොටස ගම තුළ ඇති මාර්ග සංවර්ධනය කිරීම.		
791	රංගල	පෞද්ගලික වතු			
		ජනතාවතු සංවර්ධනමණ්ඩලය	පාලම සිට තේ කර්මාන්ත ශාලාව දක්වා මාර්ගය	0.25	පාලම සකස් කොට තාර ඇතිරීම
			තේ කර්මාන්ත ශාලාවේ සිට “ඔයලයිම” දක්වා මාර්ගය	0.35	කොන්ක්‍රීට් කිරීම
			“ඔයලයිම” සම්බන්ධ කරන මාර්ගය	0.15	-
			දේවාලයේ සිට සහකාර වතු අධිකාරී නිල නිවස දක්වා මාර්ගය	0.5	බෝක්කු යොදා කොන්ක්‍රීට් කිරීම
			පොඩෝ ගොල්ල මාර්ගය	0.5	පැති කාණුව 500 m යෙදීම
			පොඩෝ ගොල්ල සිට බන්සයිඩ් දක්වා මාර්ගය	1000	කොන්ක්‍රීට් කිරීම
			පාලම අසල සිට දේවාලය දක්වා මාර්ගය	0.25	කොන්ක්‍රීට් කිරීම
		වෙනත්			
792	ඩක්වාරිය	පෞද්ගලික වතු	1 හා 4 ලයින් කාමර සඳහා යන මාර්ගය	0.2	බෝක්කු යොදා කොන්ක්‍රීට් කිරීම
			ගෝනවල රංගල මාර්ගය	0.2	මී 200 ක් පැති කාණුව ඉදි කිරීම මී. 500 කාපට් කිරීම
			ගණ දෙවි කොවිල අසලින් නගරයට යන මාර්ගයේ පඩි පෙළ සංවර්ධනය	0.5	බෝක්කු යොදා පඩි පෙළ සංවර්ධනය
			ඩක්වාරිය වත්ත ක්‍රීඩා පිටිය අසලින් රංගල නගරයට යන මාර්ගය	0.5	කොන්ක්‍රීට් කිරීම
			16 හා 17 ලයින් කාමර සඳහා යන මාර්ගය	0.2	කොන්ක්‍රීට් කිරීම

වසම් අංක	ශ්‍රාමනිල ධාරිවසම	අංශය	මාර්ගයේ නම	දුරප්රමාණය කි.මී.	සංවර්ධන අවශ්‍යතාව
			සෞම්‍ය පුරනිවාස වලට පිවිසෙන මාර්ගය	0.4	මී 300ක් ඇල ඉවුරේ පැති බැම්ම ඉදිකිරීම හා මී 400 ක් මාර්ගය බෝක්ක යොදා දාකොන් කිරීමට
		ජනතාවතු සංවර්ධනමණ්ඩලය			
		වෙනත්			
794	උරුම භූමි	පෞද්ගලික වතු	ලියන්ගහ පැල සිට මධුර සිංහ මහතා ගේ තේ වතු දක්වා	2	කොන්ක්‍රීට්/බෝක්කු/පැතිකානු දැමීම
		ජනතාවතු සංවර්ධනමණ්ඩලය	උරුම භූමි සිට ලියන්ගහ පැල දක්වා	2.5	කොන්ක්‍රීට් හා බෝක්කු/පාලම් සහිත ව සංවර්ධනය
		වෙනත්			
795	බර්න්සයිඩ්	පෞද්ගලික වතු			
		ජනතාවතු සංවර්ධනමණ්ඩලය	රංගල අලුත් වත්ත සිට බර්න්සයිඩ් දක්වා මාර්ගය	0.5	500 m පැතිකාණු පැති බැම්ම සහ බෝක්කු අවශ්‍ය පරිදි යොදා කොන්ක්‍රීට් කිරීම
			බර්න්සයිඩ් නව නිවාස අසල සිට දලුමඩුව දක්වා මාර්ගය	0.5	500 m පැතිකාණු පැති බැම්ම සහ බෝක්කු අවශ්‍ය පරිදි යොදා කොන්ක්‍රීට් කිරීම
			දලුමඩුව අසල සිට සිතාලගන්මිය ගේ නිවස දක්වා මාර්ගය	0.5	500 m පැතිකාණු පැති බැම්ම සහ බෝක්කු අවශ්‍ය පරිදි යොදා කොන්ක්‍රීට් කිරීම
			අංක 1 ශ්‍රී ලංකා මාර්ග මණ්ඩලයේ මාර්ගය	0.5	500 m පාරක පාපැතිකාණු පැති බැම්ම සහ බෝක්කු අවශ්‍ය පරිදි යොදා කොන්ක්‍රීට් කිරීම
			ජරජා ශාලාව අසලින් අංක 2 ලයින් කාමර දක්වා දිවෙන පඩි පෙළ	0.05	50m කොන්ක්‍රීට් කිරීම
වෙනත්					



වසම් අංක	ශ්‍රාමනිල ධාරිවසම	අංශය	මාර්ගයේ නම	දුරස්ථමාණය කි.මී.	සංවර්ධන අවශ්‍යතාව
800	හක්මන	පෞද්ගලික වතු	අගුරුවැල්ල පිටි සුම් මාර්ගය	4	කොන්ක්‍රීට් දොරටු සංවර්ධනය කිරීම
		ජනතාවතු සංවර්ධනමණ්ඩලය	අගුරුවැල්ල මාර්ගය	20	කොන්ක්‍රීට් දොරටු සංවර්ධනය කිරීම
		වෙනත්			
801	රේටියගම	පෞද්ගලික වතු	ලෙව්විවත්ත ජරවේග මාර්ගය	0.8	කොන්ක්‍රීට් කිරීම
		ජනතාවතු සංවර්ධනමණ්ඩලය			
		වෙනත්			
802	කන්දේ කුඹුර	පෞද්ගලික වතු	වැනලාවදිය නිල්ල මාර්ගය	0.9	කොන්ක්‍රීට් කිරීම
		ජනතාවතු සංවර්ධනමණ්ඩලය			
		වෙනත්	ආදිලෙව්විවත්ත මාර්ගය	1.5	කොන්ක්‍රීට් කිරීම
804	හානියල්වෙල	ජනතාවතු සංවර්ධනමණ්ඩලය	වෛතලාවත්ත සිට දෙල් පටන් ඔය වත්ත දක්වා මාර්ගය	5	කාපටි අතුරා සංවර්ධනය කිරීම
			දෙල් පටන් ඔය රෝහල අසල සිට දෙල් පටන් ඔය ලයිම් දක්වා මාර්ගය	0.6	කොන්ක්‍රීට් කිරීම
			පෙරට්ටු කුලම අසල සිට නො. 12-8 ලයිම් වලට ඉහළින් දේවාලය දක්වා මාර්ගය	0.3	කොන්ක්‍රීට් කිරීම
			පෙරට්ටු කුලම අසල සිට ස්ටෝර් ලයිම් දක්වා මාර්ගය	0.4	කොන්ක්‍රීට් කිරීම
			වටමලේ හන්දියේ සිට නො. 16-20 ලයිම් දක්වා මාර්ගය	0.4	කොන්ක්‍රීට් කිරීම
			වටමලේ හන්දියේ සිට වටමලේ නිවා සදක්වා මාර්ගය	0.2	කොන්ක්‍රීට් කිරීම
			වෛතලාව මාර්ගයේ සිට නො. 2 ලයිම් දක්වා මාර්ගය	0.3	කොන්ක්‍රීට් කිරීම
			වෙනත්		
807	රඹුක්පොත	පෞද්ගලික වතු	ගලේකැලේ පල්ලිය අසලින් යන මාර්ගය	1.5	කොන්ක්‍රීට් කිරීම

වසම් අංක	ග්‍රාමනිල ධාරිවසම	අංශය	මාර්ගයේ නම	දුරප්රමාණය කි.මී.	සංවර්ධන අවශ්‍යතාව
		ජනතාවතු සංවර්ධනමණ්ඩලය			
		වෙනත්			
808	රජගල	පෞද්ගලික වතු	අක්කර 50	0.5	කොන්ක්‍රීට් කිරීම
		ජනතාවතු සංවර්ධනමණ්ඩලය	දොඩංගොල් ලප්රධාන මාර්ගය සංවර්ධනය කිරීම.		පාලම්, බෝක්කු හා කාණු පද්ධතිය සකස් කොට සංවර්ධනය කිරීම.
			දොඩංගොල් ලපහලලයිම් පාර සංවර්ධනය කිරීම.		පාලම්, බෝක්කු හා කාණු පද්ධතිය සකස් කොට සංවර්ධනය කිරීම.
			දොඩංගොල් ලප්රධාන මාර්ගයේ සිට සබ්නාමහත්මියගේ නිවස දක්වා දිවෙන මාර්ගය සංවර්ධනය කිරීම.		බෝක්කු හා කාණු පද්ධතිය සකස් කොට සංවර්ධනය කිරීම.
			දොඩංගොල් ලප්රධාන මාර්ගයේ සෙනෙස්තියන් මහතාගේ නිවස අසල සිට එල්ලා මහත්මියගේ නිවස තෙක් යන මාර්ගය සංවර්ධනය කිරීම.		බෝක්කු හා කාණු පද්ධතිය සකස් කොට සංවර්ධනය කිරීම.
			ක්රිෂ්නියානි පල්ලිය අසල සිට එල්ලා නාමහත්මියගේ නිවස දක්වා දිවෙන මාර්ගය සංවර්ධනය කිරීම.		බෝක්කු හා කාණු පද්ධතිය සකස් කොට සංවර්ධනය කිරීම.
			දොඩංගොල් ලපීලනි මහත්මියගේ නිවස අසල සිට ශාන්ති මලර්ගේ නිවස දක්වා දිවෙන මාර්ගය සංවර්ධනය කිරීම.		බෝක්කු හා කාණු පද්ධතිය සකස් කොට සංවර්ධනය කිරීම.
			ජගත් බේකරිය අසලින් දිවෙන මාර්ගයේ සංවර්ධනය කිරීම.		බෝක්කු හා කාණු පද්ධතිය සකස් කොට සංවර්ධනය කිරීම.
			දොඩංගොල් ලකෝවිල අසලින් දිවෙන මාර්ගයේ ඉතිරි කොටස සංවර්ධනය කිරීම.		කාණු පද්ධතිය සකස් කොට සංවර්ධනය කිරීම.
			දොඩංගොල් ලරංජනි මහත්මියගේ කඩේ අසලින් දිවෙන අඩි පාර පඩි පෙල් යොදා සංවර්ධනය කිරීම.		කාණු පද්ධතිය සකස් කොට සංවර්ධනය කිරීම.
රජවැල්ලේ කනගරා ප්‍රමහතාගේ නිවස අසලින් දිවෙන මාර්ගය සංවර්ධනය කිරීම.		කාණු පද්ධතිය සකස් කොට සංවර්ධනය කිරීම.			

වසම් අංක	ග්‍රාමනිල ධාරිවසම	අංශය	මාර්ගයේ නම	දුරප්‍රමාණය කි.මී.	සංවර්ධන අවශ්‍යතාව
			දොඩංගොල්ලප්‍රධාන මාර්ගයේ සිට අංක 1 ලයිමටය නමාර්ගය පඩිපෙල් යොදා සංවර්ධනය කිරීම.		කාණුපද්ධතිය සකස් කොට සංවර්ධනය කිරීම.
			දොඩංගොල්ලප්‍රධාන මාර්ගයේ සිට ඩබ්ල් ලයිමදක්වා දිවෙන මාර්ගය සංවර්ධනය කිරීම.		කාණුපද්ධතිය සකස් කොට සංවර්ධනය කිරීම.
			දොඩංගොල්ලප්‍රධාන මාර්ගයේ ඥානප්‍රකාශ මීගේ නිවස අසලින් දිවෙන මාර්ගය සංවර්ධනය කිරීම.		කාණුපද්ධතිය සකස් කොට සංවර්ධනය කිරීම.
			දොඩංගොල්ලප්‍රේන් මහතාගේ නිවස අසලින් වගා භූමි සඳහා යන මාර්ගය සංවර්ධනය කිරීම.		බෝක්කු හා කාණුපද්ධතිය සකස් කොට සංවර්ධනය කිරීම.
			ක්රිස්නියානි පල්ලිය අසල පාලම සංවර්ධනය කිරීම. (මේනකාගේ නිවෙස් වෙත යන කෙටි මාර්ගය)		පාලම සංවර්ධනය කිරීම.
		වෙනත්			
816	මීරියගොල්ල	පෞද්ගලික වතු			
		ජනතාවතු සංවර්ධනමණ්ඩලය	වැවතැන්න මාර්ගය	4	පුළුල් කිරීම හා කොන්ක්‍රීට් අතුරා සකස් කිරීම
		වෙනත්			
818	බඹරගහදෙණිය	පෞද්ගලික වතු	අගුරුවල වත්තට යන මාර්ගය	0.5	මාර්ගය කොන්ක්‍රීට් කිරීම
		ජනතාවතු සංවර්ධනමණ්ඩලය			
		වෙනත්			
827		පෞද්ගලික වතු			
		ජනතාවතු සංවර්ධනමණ්ඩලය	වික්ටෝරියාගොල්ල පිටියට යන පාර	6	කි.මී. 3න් කාපට් යොදා සංවර්ධනය කල යුතු ව ඇත
		වෙනත්			

14 ආගමික සිද්ධස්ථාන / සංචාරක/පුරාවිද්‍යාත්මක ස්ථාන පිළිබඳ විස්තර:-

14.1 ආගමික සිද්ධස්ථාන:-

වසම් අංක	ශ්‍රමානුකූල වර්ගය	ආගමික සිද්ධස්ථානයේ නම	විහාරාධිපති/පූජකතුමාගේ නම	දුරකතන අංක
740	ගෝනවල	ශ්‍රීකදිරේෂන් දේවාලය		
		ගෝනවල ශ්‍රීමුත්තුමාරි අම්මාන් දේවස්ථානය		
		68 ශ්‍රීමුත්තුමාරි අම්මාන් දේවස්ථානය		
741	කොටගල	කොටගල ඉහළ ශ්‍රීමුත්තුමාරි අම්මාන් කෝවිල	මොක්කසාම් සමයන්	
		කොටගල පහළ ශ්‍රීමුත්තුමාරි අම්මාන් කෝවිල	සුන්ගාවනම් කිරිඡ්ණන්	0763087559
		රංවිලවත්ත ශ්‍රීමුත්තුමාරි අම්මාන් කෝවිල	මුරුගය් යාමුනියන්	0722178433
		රංවිලවත්ත විඡ්ණු දේවාලය	මුරුගය් යාමුනියන්	0722178433
742	තුනිස්ගල	බෝපිටිය ශ්‍රීමුත්තුමාරි අම්මාන් කෝවිල	ආරුමුගම් ඉලන්ගෝවන්	0713430015
		තුනිස්ගල ශ්‍රීමුත්තුමාරි අම්මාන් කෝවිල	රිඡ්වරම් පුඡ්පනාදන්	0712554433
		නවතුනිස්ගල ශ්‍රීමුත්තුමාරි අම්මාන් කෝවිල		
744	නාගොල්ල	ගලබඩවත්ත ශ්‍රී ලංකා ලොරාම විහාරස්ථානය	සුඡ් ය අමුපිටියේ විමලවංශ හිමි	0750834939
745	ඇල්ලියද්ද	ශ්‍රී ආනන්දාරාමය	අම්පාරේ විඡ්තවංශ හිමි	0712224204
747	වෙරපිටිය	බුළුවෙතැන්න ශ්‍රී සිද්ධාර්ථාරාම විහාරය		
748	වෙරතැන්න	වෙරපිටිය පුරාණ විහාරය	වෙරපිටියේ ඥාණි ස්සරහිමි	0715409200
749	බුලත්වත්ත	ශ්‍රී නාග දේවාලය	එන්. ඩී. පිහෙන්රිපතිරණ	0813820058
		මුත්තුමාරි අම්මාන් කෝවිල	ඩී. පිගුණරත්න	0725505326

වසම් අංක	ශ්‍රමානුකූල රචනා	ආගමික සිද්ධස්ථානයේ නම	විහාරාධිපති/පූජකතුමාගේ නම	දුරකතන අංක
753	රංදිවෙල	ශ්‍රී පූජ්‍ය පාරාම විහාරස්ථානය	කන්දේගම සෝමරත්න හිමි	0725694848
		සුධම්ම පාලි මෙහෙණි ආරාමය	සුධම්ම පාලි හික්ෂුණි	0721116871
		ශ්‍රී මුත්තුමාරි අම්මාන්කෝවිල	මාහරජදේව	
754	වැලිකැටිය	ශ්‍රී සුධර්මාරාම විහාරස්ථානය	සිරිදිගනේ සෝභිත හිමි	0813812065
756	ගිඩ්ඩව	ගිඩ්ඩව පුරාණ විහාරය	පූජ්‍ය සෙන්කඩගල ලේවැල්ලේ ධර්මාලංකාර හිමි	0713424242
758	වටපාන	වටපාන පුරාණ විහාරය		0813756520
760	ගගසිරිගම	ගගසිරිගම පුරාණ විහාරය	පූජ්‍ය පූජ්‍ය සැල්ලැට්ටි මාලෝක හිමි	0813847762
761	මඩපොල	ශ්‍රී බෝධිමළු අභිනවාරාමය	පූජ්‍ය හඳුන්ගමුවේ සුච්චා හික්ෂුණි වහන්සේ	0772153694
762	කරලේලියද්ද	ශ්‍රී උපෝෂ්ඨාරාමය	කැටකුඹුරේ ධම්මාරාම හිමි	0718156062
764	විල් අමුණ	වික්ටෝරියා බෞද්ධ මධ්‍යස්ථානය	ගල්ලැල්ලේ සෝරත හිමි	0703004034
		සිරිසඳුහම්ආශ්‍රමය	පූජ්‍ය සුජේසලාධම්මවාරි මෙහෙණි නිවහන්සේ	0778182213
		කිරිස්තියානි පල්ලිය	එම්.ඩී.කේ. ගුණවර්ධන පූජකතුමා	0715715456
766	උඩවෙල	ශ්‍රී බෝධිමළු විහාරය, උඩවෙල	දුම්බරගම සුජාත හිමි	0718870033
767	වැල්ලෙනොට	ශ්‍රී සදර්නෝදය විහාරස්ථානය ශ්‍රී නිශ්චේරෝධාරාම විහාරස්ථානය	නාරම්පනාවේ ආනන්ද හිමි	077111169
768	රඹුක්වැල්ල	රඹුක්වැල්ල රජමහා විහාරය	පූජ්‍ය වේරපිටියේ රතන පාල හිමි	0812050200
770	මීගහමඩිත්ත	(මීගහමඩිත්ත පුරාණ විහාරය) අභිනවාරාම විහාරය මීගහමඩිත්ත, වැගල, මැදමහනුවර	පූජ්‍ය මිත්‍ර වන්ගොඩ සුමන ජෝතිස්වාමීන් වහන්සේ	0775228748

වසම් අංක	ග්‍රාම නිලධාරී වසම	ආගමික සිද්ධස්ථානයේ නම	විහාරාධිපති/පූජකතුමාගේ නම	දුරකතන අංක
771	වැගල	ධර්මාශෝක විහාරස්ථානය	තැන්නෙලන්දේ විනීතනිමි	0718299176
772	රංමුල්ල	ශ්‍රී සුදර්ශනාරාමය		
773	උඩස්පත්තුව	ශ්‍රී ශාලරුක්කාරාම විහාරස්ථානය	මීගොඩරාහුලනිමි	
		ශ්‍රී කදිරේශස්වාමිකෝවිල	එම්ගෝවින්දරාජ් පූජකතුමා	
		ජිනන්තුල්පුම්මාමුස්ලිම් පල්ලිය	ඉක්කාල් පූජකතුමා	
774	සිරිදිගන	ශ්‍රී නීගිරෝධාරාම විහාරාමය	අතරගල්ලේ රතන සිරිනිමි	0815618764
776	ගබ්බෙල	ගබ්බෙල ශ්‍රී සුමනාරාම පුරාණ විහාරස්ථානය	ජූජ්‍ය පඤ්ඤාසාරස්වාමීන් වහන්සේ	0770329410
777	ඇඹලගම	ශ්‍රී පූජ්‍ය පාරාම විහාරස්ථානය	කළුගල සරණනිස්සනිමි	
778	අමුපිටිය	ශ්‍රී වනවාසාරාම විහාරස්ථානය	හෙට්ටිපොළ සුදම්මනිමි	0812400242
		ශ්‍රී කතරගම දේවස්ථානය	කනගරාජ්ගුරුකල්	0815666619
		ශ්‍රී මුත්තුමාරි අම්මාන්දේවස්ථානය	කනගරාජ්ගුරුකල්	0815666619
780	වරදිවෙල	පූර්වාරාම විහාරය	වරදිවෙල විජයසුමනනිමි	0812400207
781	බෝබැබිල	ශ්‍රී වර්ධනාරාම විහාරස්ථානය	භංවැල්ලේ රතන සිරිස්වාමීන් වහන්සේ	0813991045
		මුත්තුමාරි අම්මාන්දේවස්ථානය		
782	මකුල්දෙණිය	ලුණුගල මුත්තුමාරි අම්මාන්දේවස්ථානය		
783	ගොඩමුත්ත	ගෞලබ්බිමාරාමය ගොඩමුත්ත	මිල්ලන්තැවේ ධම්මරතනනිමි	0714767630
784	මාදෙණියාවක	ශ්‍රී පූජ්‍ය පාරාම විහාරස්ථානය	මාරස්සන සමින්දනිමි	0710367080
		උඩස්පත්තුව පත්තිනිදේවාලය	ඩබ්.එම්. නවරත්න මහතා	
785	මහරවෙල	ශ්‍රී වීරසේකරාරාම විහාරස්ථානය	උඩස්පත්තුව ධම්මවංශස්ථවීර	0757202250
787	පොද්දල්ගොඩ	පොද්දල්ගොඩ පුරාණ වාහාරය	නුගපිටියේ ධම්මානන්දනිමි	071560603
		දෙහිගස්හින්නදෙගන්තිල කරපමභ විහාරය	කොලොන්ගොඩ සද්ධානන්දනිමි	0712685728

වසම් අංක	ශ්‍රේණි නිලධාරී වසම	ආගමික සිද්ධස්ථාන සේනා	විහාරාධිපති/පූජකතුමාගේ නම	දුරකතන අංක
790	රංගල අලුත්වත්ත	නිව්ඩි විෂන් පරිපාලන සභාව	නගුලේෂ්වරන් ෂර්මා සුජකතුමා	0773389715
791	රංගල	ශ්‍රී ලාංකික මාර්ග මන්තර්වල	එස් රාජේන්ද්‍රන්	0776559874
		ශ්‍රී ලාංකික මාර්ග මන්තර්වල		
		රෝද මුණිකෝවල		
792	ඩක්චාරිය	ශ්‍රී ලාංකික මාර්ග මන්තර්වල		0729032746
		ශ්‍රී ලාංකික මාර්ග මන්තර්වල		
		මවන තුල්පුමාලියා පුම්මාඉස්ලාම් පල්ලිය		
793	තංගප්පුව	රංගල බෞද්ධ මධ්‍යස්ථානය	සුමනරංසිනිමි	0813800826
794	තර්න්ඩේල්	ලියන්ගහ පැල විහාරස්ථානය		
		ශ්‍රී පත්තිනි දේවාලය තර්න්ඩේල්		
		ශ්‍රී ලාංකික මාර්ග මන්තර්වල, තංගප්පුව, තර්න්ඩේල්		
		ශ්‍රී ලාංකික මාර්ග මන්තර්වල, තංගප්පුව, තර්න්ඩේල්		0814913915
		ශ්‍රී ලාංකික මාර්ග මන්තර්වල, ලියන්ගහ පැල, රංගල		0815719687
795	තර්න්සයිඩ්	ශ්‍රී ලාංකික මාර්ග මන්තර්වල		
796	හීල්ඔය	හීල්ඔය සිරිධම්මානන්ද විහාරස්ථානය		
		පත්තිනි කතරගම දේවාලය		
797	කුරුකොහොගම	කුරුකොහොගම රජමහා විහාරය	පූජ්‍ය ශාස්ත්‍රවේදිකන්දේගම සුමන සාරනිමි	0718502358
799	දකුණු දොරලියද්ද	මොරගහ මූල ශ්‍රී ධර්ම පාල බෞද්ධ මධ්‍යස්ථානය	පූජ්‍ය ගංගොඩ ඤාණි ස්සරනිමි	
800	හක්මන	මී අම්පහ විහාරස්ථානය		

වසම් අංක	ශ්‍රේණි විවරණ	ආගමික සිද්ධස්ථානයේ නම	විහාරාධිපති/පූජකතුමාගේ නම	දුරකතන අංක
		හක්මන විහාරස්ථානය		
		අගුරුවැල්ල කෝවිල		
801	රේටියගම	ශ්‍රී ජම්බුරුක්කාරාමය		0715403440
802	කන්දේකුඹුර	දියනිල්ල ජේරියදර්ශනාරාමය	බුද්ධයායේ පියරතන හිමි	0718419171
803	මැටිදෙණිය	රාජසිංහාරාමය	පොල්වත්ත කන්දේසර ණතිස්ස හිමි	0813800378
804	හානියල්වෙල	හානියල්වෙල ශ්‍රී බොධිමඵල විහාරය	පූජ්‍යය බුද්ධයායේ පියරතන හිමි	0718419171
805	නමදගල	පුරාණගල්ලෙන් විහාරස්ථානය	පොප්පිටියේ ධම්මරතන හිමි	0718357266
806	මාංගොඩ	ශ්‍රී විජයාරාම විහාරය	රඹුක්පොත සිලානන්ද හිමි	
		මාංගොඩ පුරාණ විහාරය	මාංගොඩ දේවරක්ඛිත හිමි	0718446358
807	රඹුක්පොත	ගලේකැලේ පල්ලිය	ගෝඛිනාත්	0785474302
808	රජගල	දොඩම්ගෙලේ ශ්‍රී මුත්තුමාරි අම්මාන් කෝවිල	ත්යාගරාජ්	0783682292
		දොඩම්ගොල්ල රෝමානුක තෝලික දේවස්ථානය		
		රජවැල්ල විහාරස්ථානය		
		රජවැල්ල ශ්‍රී මුත්තුමාරි අම්මාන් කෝවිල	ගනේෂ්	077679669
809	බෝමුරේ	බෝමුරේ බෝධියංගනාරාමය	පූජ්‍ය කලවල ඥානානන්ද හිමි	0715788890
810	මැදමහනුවර	මැදමහනුවර රජමහ විහාරය	පූජ්‍ය කලවල ඥානානන්ද හිමි	0776149874
		පිලැස්සේ ශ්‍රී අත්තදස්සි බෞද්ධ විහාරය	හීල්ඔය උපතිස්ස හිමි	0773949520
812	මොරගහමුල	බෙන්තාරාමය	පල්ලේවෙල ධම්මකිත්ති හිමි	078126553
813	වතුලියද්ද	ශ්‍රී සුමනාරාමය වතුලියද්ද	තෙල්දෙණිය සුනන්දාමෙ හෙණිත්වහන්සේ	0771139763
814	මහදොරලියද්ද	මහදොරලියද්ද ශ්‍රී ධර්මවර්ධනාරාම විහාරස්ථානය	නත්තරම්පොත, සිරිවිමලස්ථාවර	0812402363
815	අම්බාලේ	ශ්‍රී අශෝකාරාමය විහාරස්ථානය	පණ්ඩිත උඩවෙල ගුණානන්ද හිමි	0702543325



වසම් අංක	ශ්‍රාවණ නිලධාරී වසම	ආගමික සිද්ධස්ථානයේ නම	විහාරාධිපති/පූජකතුමාගේ නම	දුරකතන අංක
		මස්ජිද්දල් නූර් ජුම්මා පල්ලිය, අම්බාල	එම්. නලීම්	0765344589
816	මීරියගොල්ල	මුත්තුමාරි අම්මාන් කෝවිල කතරගම දේවාලය		
817	පුවක්ගහදිවෙල	පේරකැටිය ශ්‍රී ඉසිපතනාරාමය විහාරස්ථානය	කීණපැලැස්සේ උපාලිඥානිස්සරහිමි	0756429845
818	බඹරගහදෙණිය	සදහිරිත පෝවන පිරිවෙන් විහාරය	අංකුඹුරේ ජරේම වංශහිමි	0718502167
824	උඩගම් මැද්ද	කිරිවෙහෙර	ඇලිකේවෙල සෝනුත්තරහිමි	0813808075
826	නිතුලේ මඩ	පේතවන බෞද්ධ මධ්‍යස්ථානය	පූජ්‍ය ගැරඬිගල ධම්මරතනහිමි	0715610519
		වික්ටරි දේවස්ථානය	ආර්. එස්. ජේ. ජෝසප් පියතුමා	0776502116
		ශ්‍රී මුත්තුමාරි අම්මාන් දේවස්ථානය	එස්. එස්. බාලකරිෂ්ණන් පියතුමා	0775890239
		කතරගම දේවාලය	ශර්මා පූජකතුමා	0776874012
827	මාබේරියතැන්න	කතිරේෂන් කෝවිල	වී. රාජගෝපාල්	0772369343
		ශ්‍රී සෙල්ව විනයගර්කොවිල	සන්යවේලු	0771897079
		ශාන්ත අන්තෝනි පල්ලිය	සිරිල් සන්දනරාජා	0776926861
829	වැවේගම	බඹරගල රජමහා විහාරය	පූජ්‍ය ඇකිරියේ මහින්ද හිමි	0719045611
		ශ්‍රී මුරුගන් දේවාලය	දේව මූර්ති	0754753449
830	ඇල්ලෙපොල	ශ්‍රී ඉන්ද්‍රසාර විහාරය	තෙරිපැහැසිරි රාහුල හිමි	0812375573
832	හිප්පාපුර	මස්ජිත් ජුම්මා නූර් මුස්ලිම් දේවස්ථානය	එම්. එම්. ඉර්ෂාඩ්	077 3587687
833	අඹගහලන්ද	මස්ජිත් ජුම්මා මුස්ලිම් දේවස්ථානය	එච්. එම්. ෆාරූක්	0768989060

14.2 සංචාරක, පාරිසරික හා පුරා විද්‍යාත්මක වටිනාකමක් ඇති ස්ථාන:-

වසම් අංක	ග්‍රාම නිලධාරී වසම	ස්ථානය/පිහිටීම	ස්ථානීය වැදගත්කම	සංවර්ධන අවශ්‍යතා
740	ගෝනවල	නකල්ස් රක්ෂිතය	ඇලි 7 දිය ඇල්ල පිහිටා තිබීම	
742	කුනිස්ගල	ගලබඩවත්ත	ස්වභාවික නාන තටාකය	
748	වේරතැන්න	වේරතැන්න පුරාණ විහාරය	අතිතයේ පටන් වන්දනීය ස්ථානයකි	සංඝවාස ගොඩනැගිල්ල, දහම් පාසල් ගොඩනැගිල්ල ඉදිකිරීම
749	බුලත්වත්ත	ස්වභාවික ගල්දෙරුව	පුරාණ කාලයේ සිට ගමනාගමන පහසුව සඳහා භාවිතා කර ඇත	පාලම අළුත්වැඩියා කිරීම
755	පුටුහපුව	පුටුහපුව මත්සන්දිය	අම්බලම ඓතිහාසික ස්ථානයකි	2016 සංවර්ධනය කර ඇත
756	ගිඩ්ඩව	හුළු ගඟ ආශ්‍රිත ප්‍රදේශය	ස්වභාවික සෞන්දර්ය	ආරක්ෂා කරගැනීම
		ගිඩ්ඩව විහාරස්ථානය	පුරාණ විහාරස්ථානය	විහාරය සංවර්ධනය
760	ගඟසිරිගම	ගඟසිරිගම	ඓතිහාසික වැදගත්කමක් පවතී	ගල්පිහිල්ල ළිඳ සඳහා ආවරණයක්
762	කරල්ලියද්ද	නුවර පාර	පැරණි අම්බලම	සංවර්ධනය කල යුතු
		නුවර පාර	පැරණි පත්තිනි දේවාලය	සංවර්ධනය කල යුතු
768	රඹුක්වැල්ල	රඹුක්වැල්ල ඉඩමේ වලව්ව	ශ්‍රී වික්‍රම රාජසිංහ රජු නවාතැන් ගත් ස්ථානයකි.	
770	මීගහමඩිත්ත	මීගහමඩිත්ත ග්‍රාමය	වසර 200ක් පමණ පැරණි මී ගසක් පැවතීම	මෙය විනාශ වීමට ඉඩ නොදී ගමේ අනන්‍යතාවය රැකෙන පරිදි සංරක්ෂණය කිරීම
774	සිරිදිගන	සිරිදිගන පුරාණ අම්බලම	පෞරාණික හිමිකම් කියයි	වහල සහ බිත්ති සංවර්ධනය කල යුතුයි
777	ඇඹලගම	උඩවෙල වෙල්යාය මැද	250 අම්බලම	වහලය දිරා ඇත

වසම් අංක	ග්‍රාම නිලධාරී වසම	ස්ථානය/පිහිටීම	ස්ථානීය වැදගත්කම	සංවර්ධන අවශ්‍යතා
778	අමුපිටිය	වතු අධිකාරීතුමාගේ පැරණි බංගලාව	පැරණි ගෘහ නිර්මාණ ශිල්පය, තාක්ෂණය භාවිතා කර ගොඩනගා ඇත	(වර්තමාන වතු අධිකාරී විසින් නවීකරණය කරමින් පවතී. පුද්ගලික දේපලකි)
784	මාදෙණියාවක	ශ්‍රී පුෂ්පාරාම විහාරස්ථානය	සෙල්ලිපිය	සංඝාවාසය සංවර්ධනය කිරීම
787	පොද්දල්ගොඩ	ඓතිහාසික ගණේපිටිය බෝධිය	සෙල්ලිපියක් සහිත පැරණි ස්ථානයකි	පති බැම්මක් ඉදි කිරීම
		දෙහිගස්හින්න දෙගන්තිලක රජමහ විහාරය	කටාරම් කෙටු ලෙන සහිත ශිලාමය පියගැට පෙල	සංවර්ධන කටයුතු
		පොද්දල්ගොඩ පුරාණ විහාරය	පැරණි ප්‍රතිමා ගෘහය	සංවර්ධන කටයුතු
790	රංගල අලුත්වත්ත	ප්‍රධාන මාර්ගය දෙපස තේ වතු ආශ්‍රිත කලාපය	පාරිසරික සුන්දරත්වය නැරඹියහැකිවීම.	ඩක්වාරිය සිට තංගප්පුව දක්වා යන මාර්ගය කාපටි කිරීම.
793	තංගප්පුව	අළුගල්ලෙන	සංචාරය සඳහා	
		නකල්ස්	සංචාරය සඳහා	
794	ගර්න්ඩේල්	නකල්ස් රක්ෂිතය	සංචාරය ආකර්ෂණය ඇති පරිසරයකි	
795	බර්න්සයිඩ්	නයින් කෙළින ගල	view point	
796	හීල්මය	හීල්මය	කළුදිය පොකුණ	
			පෙරුමාල් ඇල්ල	
			වරිග සභාව	අරලිය ගසට ආධාරයක් අවශ්‍ය වේ.
			පැරණි වී අටුව	ප්‍රතිසංස්කරණය කළ යුතුය.
			නයින් කෙළින ගල	ප්‍රතිසංස්කරණය කළ යුතුය.
			කඩතුරා ගල් ලෙන	ප්‍රතිසංස්කරණය කළ යුතුය.
797	කුරුකොහොගම	පැරණි අම්බලම් දෙකක් ඇත		පෞරාණිකත්වය රැකෙන පරිදි සකස් කිරීම

වසම් අංක	ග්‍රාම නිලධාරී වසම	ස්ථානය/පිහිටීම	ස්ථානීය වැදගත්කම	සංවර්ධන අවශ්‍යතා
799	දකුණු දොරලියද්ද	මයිල ගස - ලබුවන්ගොඩ මාර්ගය	සූරා විද්‍යාත්මක වැදගත්කමක් පවතින බව ගම්මුත් කියයි	ආරක්ෂිත ලෙස සංරක්ෂණය
		ඉහිල්ල පිහිල්ල- මයිල ගස පිහිටා ඇති ස්ථානයට පහලින්	සූරා විද්‍යාත්මක වැදගත්කමක් පවතින බව ගම්මුත් කියයි	ආරක්ෂිත ලෙස සංරක්ෂණය
		අටුව- දකුණු දොරලියද්ද අටුවගාව කොටස	මාළිගාවට අයිති කුඹුරුවල අද කොටස ගබඩා කළ ස්ථානය	ආරක්ෂිත ලෙස සංරක්ෂණය
800	හක්මන	දහයියා ගල විදුලි බලාගාරය ආශ්‍රිත ප්‍රදේශ	ස්වාභාවික විත්තාකර්මය පරිසරය	ප්‍රදේශයේ මාර්ග සංවර්ධනය කිරීම
807	රඹුක්පොත	රඹුක්පොතගම	බඹරගහඔය ආශ්‍රිතව ඇදහැලෙන මනරම් දියඇල්ල	බඹරගහඔය ආශ්‍රිතව සංචාරක නිකේතනයක් ආරම්භ කිරීම
808	රජගල	ශ්‍රී වික්‍රම රාජසිංහ රජුගේ රහස් මාලිගය	ශ්‍රී ලාංකීය අවසාන රජුගේ සැගව සිටි මාලිගය පිහිටි ස්ථානය	සංචාරක පිරිස් ගෙන්වා ගැනීමට සුදුසු පරිදි සංවර්ධනය නළ යුතුය
		රදාමාන වත්ත පොකුණ	ශ්‍රී වික්‍රම රාජසිංහ රජු ස්නානය කළ පොකුණ	සංචාරක පිරිස් ගෙන්වා ගැනීමට සුදුසු පරිදි සංවර්ධනය නළ යුතුය

වසම් අංක	ග්‍රාම නිලධාරී වසම	ස්ථානය/පිහිටීම	ස්ථානීය වැදගත්කම	සංවර්ධන අවශ්‍යතා
809	බෝමුරේ	ශ්‍රී වික්‍රම රාජසිංහ රජු ජීව ග්‍රහයෙන් අල්ලාගත් ස්ථානය	බෝමුරේ උඩුපිටිය නමැති ගමෙහි ශ්‍රී වික්‍රම රාජසිංහ රජු ජීව ග්‍රහයෙන් අල්ලාගත් ස්ථානයේ ස්මාරකයක් ඉදිකර ඇති අතර මෙය පුරාවිද්‍යාත්මක වටිනාකමක් ඇති ස්ථානයක් ලෙස නම් කර ඇත.	අඩුතැන් වසම හරහා බෝමුරේ මෙම උඩුපිටිය නමැති ගමට යන මාර්ගය තැනී නැත කොන්ක්‍රීට් කර සකස්කර ඇතුළු අතර මාර්ගය සියයට 75 ක් ම තවත් ඉතිරිව ඇත. මෙය සංවර්ධනය කළ යුතුව ඇත.
810	මැදමහනුවර	මැදමහනුවර රජමහා විහාරය	දළදා කරඬුව තැන්පත්ව තැබීම	විහාරය සංවර්ධනය
816	මීරියගොල්ල	වැවතැන්න වැව	භෞතිකමය ලෙස ප්‍රදේශයේ උස් ස්ථානයක පිහිටා තිබේ	ප්‍රවේශ මාර්ගය සංවර්ධනය කිරීම
826	නිතුලේමඩ	වික්ටෝරියා ජලාශ්‍රයට මායිම්ව පිහිටි භූමිය	අවට පරිසරයේ දර්ශනීය බව.	අවට පරිසරය නරඹා රසවිඳීමට හැකි ස්ථාන දෙකක් පමණ හඳුනාගෙන එම ස්ථානයන්හි නැරඹුම් මැදිරි ඉදි කිරීම
827	මාබේරියතැන්න	වික්ටෝරියා ගොල්ල ඇන්ඩ් කන්ට්‍රි රිසෝට්	ප්‍රධාන ගොල්ල ක්‍රීඩාංගනයකි	පිවිසුම් මාර්ගය සංවර්ධනය කළ යුතුවේ
829	වැවේගම	බඹරගල රජමහා විහාරය	ඓතිහාසික ස්ථානයකි	පැති බැම්මක් ඉදි කිරීම
		පෙට්ටිගල	ඓතිහාසික ස්ථානයකි	

14.3 සංචාරක හෝටලු:-

වස ම අංක	ග්‍රාම නිලධාරී වස ම	නම	ලිපිනය	දුරකතන අංකය	කාමර සංඛ්‍යාව	සංචාරක මණ්ඩලයේ අනුමැතිය ඇත/නැත
747	වෙරපිටිය	සන්නානීවෙල් නස්රිසෝට්	අරතැන්නවත්තනට්ටි කැලේවත්තවෙරපිටිය	0812228000	20	ඇත
758	වටපාන	ඉන්ද්රාමානෙල් හෝටලය	ඔරුතොට, වටපාන	0812375205	21	ඇත
762	කරල්ලිය ද්ද	කැස්ට්ලේස්ලේස්	93/4, අළුත්වෙලගම, තෙල්දෙණිය	0719530547	5	ඇත
794	ආර්න්ඩේල්	මධුරසිංහ	ලියන්ගහපැල		කබානා, කැමිප්	
		තෙත්තකෝන්	ආර්න්ඩේල්, රංගල		3	
		තානායම	රංගල, තංගප්පුව		4	
		සුර්යා	ආර්න්ඩේල්, රංගල		කබානා, කැමිප්	
		වයිට්ටැන්ටින්	ආර්න්ඩේල්, රංගල		කබානා, කැමිප්	
		යසිලන්ට්බැංගලෝ	ආර්න්ඩේල්, රංගල		කබානා, කැමිප්	
801	රේටියගම	රීඩින් ෆෝල්ස්.			5	ඇත
826	නිතුලේමඩ	සෙරන්ඩිබ්හෝටලය	නිතුලේමඩ, රජවැල්ල		16	ඇත
		රුක්ගලහෝටලය	නිතුලේමඩ, රජවැල්ල		12	ඇත
		කුරුදුහවුස්	නිතුලේමඩ, රජවැල්ල		4	ඇත
		ග්ලාස්හවුස්				
		අඹවිලා				
827	මාබේරිය තැන්න	වික්ටෝරියාගොල්ෆ් ඇන්ඩ් කන්ට් රිසෝට්	මාබේරිය තැන්න	0812376376	10	ඇත
		ඇල්බට් රෝස්බ්ලි වික්සිලා	මාබේරිය තැන්න	0814924790		ඇත
		බැම්බුවිලා	මාබේරිය තැන්න	0777008883		ඇත
		එනිසන්ලොප්	මාබේරිය තැන්න	0776228755		
		දිගනරෙසිඩන්ට්	මාබේරිය තැන්න	0770178976		ඇත
		ක්ලින්ලන්ඩේල් බ්ලිට් ක්ලිසෝට්	මාබේරිය තැන්න	0772515457	5	ඇත
		විලාඳවෙල්සන්	මාබේරිය තැන්න	0777353585	2	ඇත
විලාකාසාලප් ක්ලිසෝට්	මාබේරිය තැන්න	0112309200		ඇත		

14.4 නිවාඩු නිකේතන:-

වස මිඳු ක	ග්‍රාම නිලධාරි වස ම	නම	ලිපිනය	දුරකතන අංකය	කාමර සංඛ්‍යාව	සංචාරක මණ්ඩලයේ අනුමැතිය ඇත/නැත
764	විල් අමුණ	තානායම	තෙල් දෙණිය	0812374916	4	ඇත
		ජීවන් ගෙස්ට් හවුස් ඇන්ඩ් රිසෙප්ෂන් හෝල්	52, බිම්පුස්ස, තෙල් දෙණිය	0812063650	3	ඇත
774	සිරි දිගන	වැලිකන් දව්ලාස්	සිරි දිගන උඩස්පත්තුව	0769216032	6	නැත
781	බෝ බැබිල	රංගල හවුස් ජරයිවට් ලිමිටඩ්	බෝ බැබිල මකුල් දෙණිය	0812400294	5	ඇත
794	ආර්න්ඩේල්	තානායම	රංගල, තංගප්පුව		4	ඇත
795	බර්න්සයිඩ්	පැරණි වතු බංගලාව	බර්න්සයිඩ්, රංගල	0815634905	4	ඇත
		knuckles Base Camp	බර්න්සයිඩ්, රංගල	0779917127	8	ඇත
812	මොරගහ මුල	Mount White Lodge	මොරගහ මුල, මැද මහනුවර	0776115566	5	ඇත
827	මාබේරිය තැන්න	මැද රට සංවර්ධන මධ්‍යස්ථානය	මාබේරිය තැන්න	0773782139	4	ඇත
831	ගල් අම්බලම	ලයන් ඩෙන්	25, මාබේරිය හන්දිය, වික්ටෝරියා ගෝල්ෆ් මාර්ගය, දිගන	0812374059	5	ඇත
		දිගන විලා	26, මාබේරිය හන්දිය, වික්ටෝරියා ගෝල්ෆ් පාර, දිගන		4	ඇත

15 ආපදා කළමනාකරනය:-

15.1 සහන බෙදා හැරීම් :-

ගං වතුර සහනාධාර		නියං සහනාධාර		නාය යෑම් සහනාධාර		සුළු සුළං සහනාධාර	
සංඛ්‍යාව	වටිනාකම රු.	සංඛ්‍යාව	වටිනාකම රු.	සංඛ්‍යාව	වටිනාකම රු.	සංඛ්‍යාව	වටිනාකම රු.

				පවුල් 7	11,200.00		
--	--	--	--	---------	-----------	--	--

15.2 ගං වතුර ආපදා බලපෑම්:-

15.3 නාය යෑම් ආපදා බලපෑම් :-

වර්ග ප්‍රමාණය	පූර්ණ ලෙස හානි වූ නිවාස		අර්ධ ලෙස හානි වූ නිවාස		මරණ සංඛ්‍යාව	ආපදාවට ලක් වූ සංඛ්‍යාව
	සංඛ්‍යාව	වටිනාකම රු.	සංඛ්‍යාව	වටිනාකම රු.		
			69	605,000.00		පවුල් 69

15.4 නියං ආපදා බලපෑම්

15.5 අධික සුළං නිසා බලපෑම්:-

15.6 ආපදා පැතිකඩ:-

අනු අං ක	ග්‍රාම නිලධාරී වසම	ආපදා පැතිකඩ														
		ගං වතුර ප්‍රදේශ			නියං ප්‍රදේශ			නාය යෑම් ප්‍රදේශ			අධික සුළං ප්‍රදේශ			අකුණු		
		අධික	සාමාන්‍ය	අඩු	අධික	සාමාන්‍ය	අඩු	අධික	සාමාන්‍ය	අඩු	අධික	සාමාන්‍ය	අඩු	අධික	සාමාන්‍ය	අඩු



අනු අංක	ග්‍රාම නිලධාරී වසම	ආපදා පැතිකඩ														
		ගං වතුර ප්‍රදේශ			නියං ප්‍රදේශ			නාය යැම් ප්‍රදේශ			අධික සුළං ප්‍රදේශ			අකුණු		
		අධික	සාමාන්‍ය	අඩු	අධික	සාමාන්‍ය	අඩු	අධික	සාමාන්‍ය	අඩු	අධික	සාමාන්‍ය	අඩු	අධික	සාමාන්‍ය	අඩු
740	ගෝනවල															
741	කොටගග															
742	තුනිස්ගල															
743	ගලබඩවත්ත															
744	නාගොල්ල															
745	ඇල්ලියද්ද															
746	ගල්කොටුව															
747	වේරපිටිය															
748	වේරතැන්න															
749	බුලත්වත්ත															
750	දුන්නින්න															
751	මානෙළුව															
752	ගිඬුව වරදිවෙල															
753	රංදිවෙල															
754	වැලිකැටිය															
755	පුටුහපුව															
756	ගිඬුව															
757	අම්බලගල															
758	වටපාන															
759	නුගේපතන															
760	ගගසිරිගම															
761	මඩපොල															
762	කරල්ලියද්ද															
763	කන්දේගම															
764	විල් අමුණ															
765	රංදෙණිය															
766	උඩවෙල															
767	වැල්ලෙතොට															
768	රඹුක්වැල්ල															
769	පහුරුගොල්ල															
770	මීගහමඩිත්ත															
771	වැගල															
772	රංමුල්ල															
773	උඩිස්පත්තුව															
774	සිරිදිගන															

අනු අං ක	ග්‍රාම නිලධාරී වසම	ආපදා පැතිකඩ														
		ගං වතුර ප්‍රදේශ			නියං ප්‍රදේශ			නාය යැම් ප්‍රදේශ			අධික සුළං ප්‍රදේශ			අකුණු		
		අධික	සාමාන්‍ය	අඩු	අධික	සාමාන්‍ය	අඩු	අධික	සාමාන්‍ය	අඩු	අධික	සාමාන්‍ය	අඩු	අධික	සාමාන්‍ය	අඩු
775	පල්ලෙබාගේ															
776	ගබ්බෙල															
777	ඇඹිලගම															
778	අමුපිටිය															
779	උඩබාගේ															
780	වරදිවෙල															
781	බෝබැබිල															
782	මකුල්දෙණිය															
783	ගොඩමුන්න															
784	මාදෙණියාවක															
785	මහරවෙල															
786	නිල්ගල															
787	පොද්දල්ගොඩ															
788	වෙලදරාඩ															
789	කටුගොඩ															
790	රංගල අලුත්වත්ත															
791	රංගල															
792	ඩක්වාරිය															
793	තංගප්පුව															
794	තර්න්ඩේල්															
795	බර්න්සයිඩ්															
796	හීල්ඔය															
797	කුරුකොහොගම															
798	කිරිබත්තලාව															
799	අකුණු දොරලියද්ද															
800	හක්මන															
801	රේටියගම															
802	කන්දේකුඹුර															
803	මැටිදෙණිය															
804	හානියල්වෙල															
805	නමදගල															
806	මාංගොඩ															
807	රඹුක්පොත															
808	රජගල															

අනු අං ක	ග්‍රාම නිලධාරී වසම	ආපදා පැතිකඩ														
		ගං වතුර ප්‍රදේශ			නියං ප්‍රදේශ			නාය යැම් ප්‍රදේශ			අධික සුළං ප්‍රදේශ			අකුණු		
		අධික	සාමාන්‍ය	අඩු	අධික	සාමාන්‍ය	අඩු	අධික	සාමාන්‍ය	අඩු	අධික	සාමාන්‍ය	අඩු	අධික	සාමාන්‍ය	අඩු
809	බෝවුරේ															
810	මැදගහනුවර															
811	උඩතැන්න															
812	මොරගහමුල															
813	වතුලියද්ද															
814	මහදොරලියද්ද															
815	අම්බාලේ															
816	මීරියගොල්ල															
817	පුවක්ගහදිවෙල															
818	බඹරගහදෙණිය															
819	සදසිරි දුනුවිල															
820	තැන්නලන්ද															
821	මීගහලන්ද															
822	වෙලපහළ															
823	මැදගම්මැද්ද															
824	උඩගම්මැද්ද															
826	නිකුලේමඩ															
827	මාබේරියතැන්න															
828	සෙනරත්වෙල															
829	වැවේගම															
830	ඇල්ලෙපොල															
831	ගල්අම්බලම															
832	හිප්පාපුර															
833	අඹගහලන්ද															

16 සමෘද්ධි සහනාධාර වැඩසටහන:-

සමෘද්ධි පවුල් ගණන	සමෘද්ධි නොලබන අඩු ආදායම්ලාභී පවුල් ගණන	ඉදිකර ඇති දිරිය පියස නිවාස සංඛ්‍යාව	සිප්දොර ශිෂ්‍යත්ව ලාභීන් සංඛ්‍යාව	සරසවි වරම් ලැබූ ශිෂ්‍ය සංඛ්‍යාව
8,403	2,449	7	248	

17 සේවා සපයන ආයතන:-

17.1 තැපැල් සේවා:-

වසම් අංක	ග්‍රාම නිලධාරිවසම්	රාජ්‍යතැපැල් කාර්යාල සංඛ්‍යාව	පෞද්ගලිකතැපැල් කාර්යාල සංඛ්‍යාව	වෙනත් පණිවිඩ හුවමාරු මධ්‍යස්ථාන සංඛ්‍යාව
743	ගලබඩවත්ත	1		
748	වේරතැන්න	1		
752	ගිඩ්ඩව වරදිවෙල	1		
755	පුටුහපුව	1		
764	විල් අමුණ	1		
768	රඹුක්වැල්ල	1		
770	මීගහමඩිත්ත	1		
774	සිරිදිගන	1		
782	මකුල්දෙණිය	1		
783	ගොඩමුන්න	1		
787	පොද්දල්ගොඩ	1		
792	ඩක්වාරිය	1		
797	කුරුකොහොගම	1		
801	රේටියගම	1		
806	මාංගොඩ	1		
810	මැදමහනුවර	1		2
814	මහදොරලියද්ද	1		
815	අම්බාලේ	1		
817	පුවක්ගහදිවෙල	1		
819	සදසිරි දුනුවිල	1		
824	උඩගම්මැද්ද	1		
828	සෙනරත්වෙල	1		
	එකතුව	22		2

17.2 වෙළඳ පොළ හා සේවා මධ්‍යස්ථාන:-

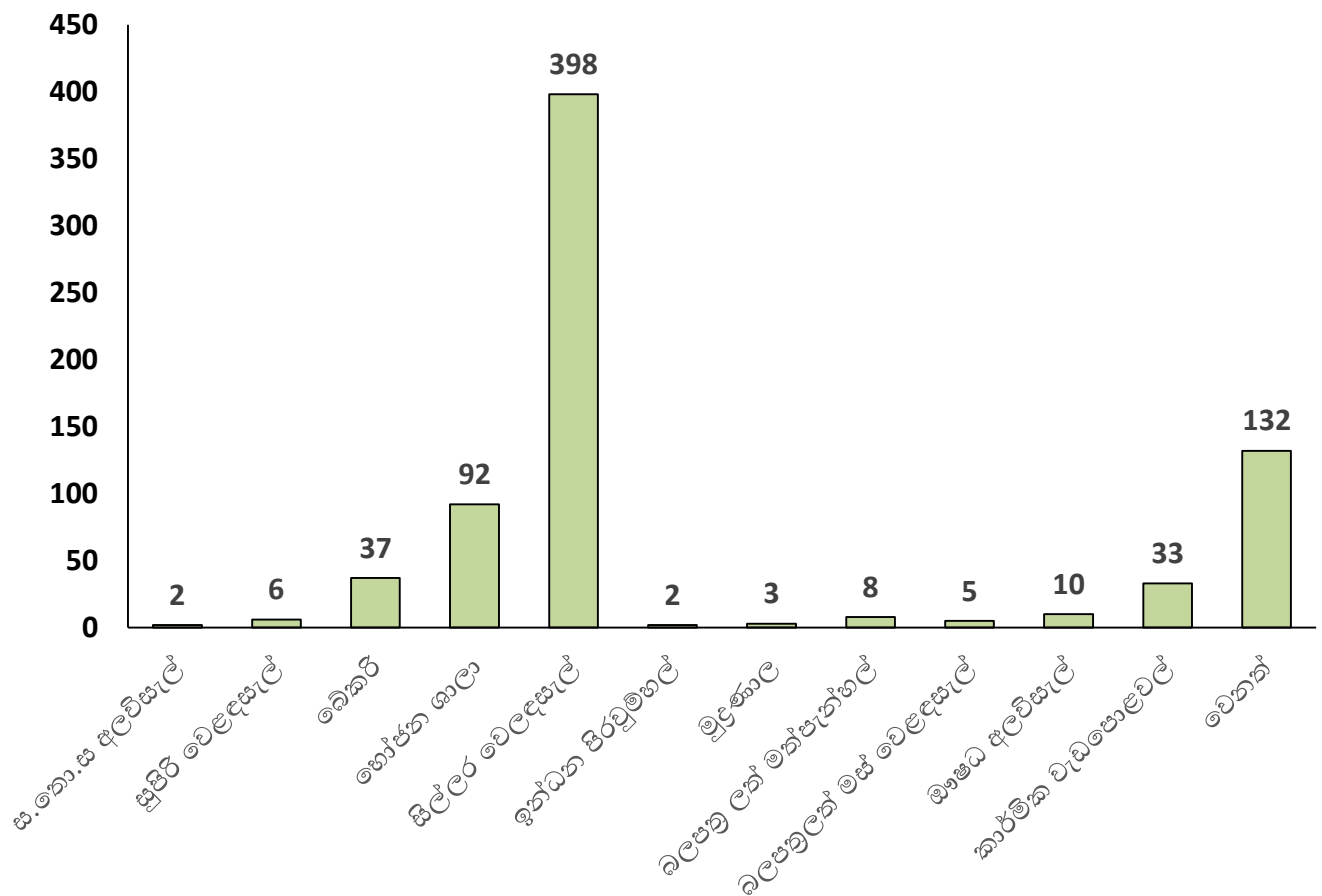
වසම් අංක	ග්‍රාම නිලධාරී වසම	පොදු වෙළඳ පොළ සංකීර්ණයේ නම	අයිති ආයතනය	කඩකාමර සංඛ්‍යාව		තව දුරටත් අවශ්‍ය ප්‍රමාණය
				භාවිතා කරන	භාවිතා නොවන	
756	ගිඩ්ඩව	-		5	1	
792	ඩක්චාරිය	රංගල ඩක්චාරිය වෙළඳපොළ	ප්‍රාදේශීය සභාව	34	8	
808	රජගල	-		5	2	
824	උඩගම්මැද්ද	-	ප්‍රාදේශීය සභාව	3		2

17.3 මහජන පොළවල් පිළිබඳ විස්තර :-

වසම් අංක	ග්‍රාම නිලධාරී වසම	මහජන පොළේ නම	පවත්වන දිනය	ව්‍යාපාරික සංඛ්‍යාව	පාරිභෝගික සංඛ්‍යාව
764	විල් අමුණ	තෙල් දෙණිය මහජන වෙළඳපොළ	බදාදා/ සෙනසුරාදා	21	ගණනය කල නොහැක
810	මැද මහනුවර	මැද මහනුවර සති පොළ	ඉරිදා	38	පවුල් 100 ආසන්නව

17.4 ව්‍යාපාරික මධ්‍යස්ථාන:-

සේවා වර්ගය	සංඛ්‍යාව
ස.තො.ස අලවිසැල්	2
සුපිරි වෙළඳසැල්	6
බේකරි	37
හෝපන ශාලා	92
සිල්ලර වෙළඳසැල්	398
ඉන්ධන පිරවුම්හල්	2
මුද්‍රණාල	3
බලපත්‍ර ලත් මත්පැන්හල්	8
බලපත්‍රලත් මස් වෙළඳසැල්	5
ඖෂධ අලවිසැල්	10
කාර්මික වැඩපොළවල්	33
වෙනත්	132



රූප සටහන 17.1: ව්‍යාපාරික මධ්‍යස්ථාන පිළිබඳ තොරතුරු

17.5 බැංකු භා රක්ෂණ කටයුතු:-

බැංකු කටයුතු :-

වසම් අංක	ග්‍රාම නිලධාරිවසම	බැංකුවේ නම	ලිපිනය	දුරකතන අංකය
750	දුන්හින්න	දුන්හින්න ග්‍රාමීය බැංකුව	137 දුන්හින්න වෙරපිටිය	0812064865
760	ගගසිරිගම	සමුපකාර ග්‍රාමීය බැංකුව	ඹරුතොට, තෙල්දෙණිය	0812063449
764	විල් අමුණ	මහජන බැංකුව	තෙල්දෙණිය	0812374377
		ලංකා බැංකුව	තෙල්දෙණිය	0812376820
		ග්‍රාමීය සංවර්ධන බැංකුව	තෙල්දෙණිය	0812375045
		සමෘද්ධි බැංකුව	තෙල්දෙණිය	0812050021
		සමුපකාර ග්‍රාමීය බැංකුව	තෙල්දෙණිය	0812374054
		කොමර්ෂල් බැංකුව	තෙල්දෙණිය	0812376888
		දුම්බර සණස බැංකුව	තෙල්දෙණිය	0812050281
		ප්‍රාග්ධන සමුපකාර බැංකුව	තෙල්දෙණිය	0815626702
770	මීගහමඩිත්ත	සමුපකාර ග්‍රාමීය බැංකුව	වෑගල, මීගහමඩිත්ත	0813834392

වසම් අංක	ග්‍රාම නිලධාරිවසම	බැංකුවේ නම	ලිපිනය	දුරකතන අංකය
774	සිරිදිගන	සිරිදිගන	සිරිදිගන, උඩ්ස්පත්තුව	0715467766
781	බෝබැබිල	සමෘද්ධි සංවර්ධන බැංකුව	බෝබැබිල මකුල්දෙණිය	0812400333
		උඩබාගේ ග්‍රාමීය බැංකුව	බෝබැබිල මකුල්දෙණිය	0815636662
792	ඩක්වාරිය	ග්‍රාමීය බැංකුව	ඩක්වාරිය රංගල	0815781486
803	මැට්දෙණිය	ජනෝදාන සංවර්ධන බැංකුව	මැට්දෙණිය, මැදමහනුවර	0750669727

රක්ෂණ කටයුතු:-

වසම් අංක	ග්‍රාම නිලධාරිවසම	රක්ෂණ ආයතනය	ලිපිනය	දුරකතන අංකය
762	කරල්ලියද්ද	සෙලින්කෝ	නුවර පාර, මැදගම්මැද්ද	0712221483
764	විල් අමුණ	කොමර්ෂල් ක්‍රෙඩිට්	තෙල්දෙණිය	0812054530
		ලක්ෂ්‍ය මයික්‍රෝ හිනැන්ස් ලිමිටඩ්	පන්සල පාර, තෙල්දෙණිය	0775449470



17.6 පොලිස් ස්ථාන:-

වසම් අංක	ග්‍රාම නිලධාරිවසම	පොලිස් ස්ථානය	දුරකථන අංකය	නිලධාරින් සංඛ්‍යාව
764	විල් අමුණ	තෙල්දෙණිය පොලිස් ස්ථානය	0812374073	115
778	අමුපිටිය	රංගල පොලිස් ස්ථානය	0812400299	50

17.7 අධිකරණ:-

වසම් අංක	ග්‍රාම නිලධාරිවසම	අධිකරණය	දුරකථන අංකය	නිලධාරින් සංඛ්‍යාව
764	විල් අමුණ	තෙල්දෙණිය දිසා මහේස්ත්‍රාත් අධිකරණය	0812050392	38

17.8 සමථ මණ්ඩල:-

වසම් අංක	ග්‍රාම නිලධාරිවසම	සමථ මණ්ඩල	දුරකථන අංකය	නිලධාරින් සංඛ්‍යාව
764	විල් අමුණ	මැදදුම්බර සමථ මූල මණ්ඩලය	0777862915	4

17.9 හමුදා කඳවුරු:-

වසම් අංක	ග්‍රාම නිලධාරිවසම	හමුදා කඳවුර	දුරකථන අංකය	නිලධාරින් සංඛ්‍යාව
827	මාබේරියතැන්න	යාන්ත්‍රික පාබල හමුදාව	213215157	162
		සිංහ රෙජිමේන්තුව	233232608	70
		ගුවන් හමුදාව	113070762	54

18 රාජ්‍ය හා ස්වේච්ඡා ආයතන:-

18.1 ප්‍රාදේශීය ලේකම් කොට්ඨාසයේ රාජ්‍ය ආයතන පිළිබඳ තොරතුරු:-

වසම් අංක	ග්‍රාම නිලධාරිවසම	රාජ්‍ය ආයතන	පෞද්ගලික ආයතන	සමෘද්ධි බැංකුආයතන	වෙනත්
740	ගෝනවල	ශිවගක්කි දෙමළවිදුහල			
745	ඇල්ලියද්ද	1			
746	ගල්කොටුව	ප්‍රදේශීයසභාවට අයත් ප්‍රජාශාලාව			
747	වේරපිටිය	දඹවින්නවැඩිහිටි නිවාසය			
750	දුන්නින්න	2	2	1	1
755	පුටුහපුව	3			
758	වටපාන	පාසල			
761	මඩපොල	ගම්ඉමබණ්ඩාරනායක විද්‍යාලය			
764	විල්අමුණ	තෙල්දෙණියදිසා මහේස්ත්‍රාත් අධිකරණය	කොමර්ෂල් ක්‍රෙඩිට්	සමෘද්ධි බැංකුව	විදුලිබල මණ්ඩලය
		අධ්‍යාපන කාර්යාලය	තාරුකා අපරල්		ජල සම්පාදන මණ්ඩලය
		දිස්ත්‍රික් මූලික රෝහල	කොමර්ෂල් බැංකුව		කොට්ඨාස කළමනාකරණ කාර්යාලය, මහවැලි අධිකාරිය
		ප්‍රාදේශීය මහලේකම් කාර්යාලය	EMTAY ඇගලුම්		දුම්බර සණස බැංකුව
		තෙල්දෙණිය ජාතික පාසල	ලක්ෂ්‍ය මෙයික්‍රෝ ෆයිනැන්ස් ලිමිටඩ්		සී/ස ප්‍රාග්ධන සමුපකාර සමිතිය
		තැපැල් කාර්යාලය	එම්පේ ආයතනය		සී/ස සමුපකාර ග්‍රාමීය බැංකුව
		ප්‍රාදේශීය සභාව	කොමර්ෂල් බැංකුව		සී/ස විවිධ සේවා සමුපකාර සමිතිය
		ලංකා බැංකුව	තාරුකා ඇපරල්		සී/ස වෙළඳ ව්‍යාපාරිකයන්ගේ සණස සමිතිය
		මහජන බැංකුව			
		තෙල්දෙණිය පොලීසිය			
		පශු වෛද්‍ය කාර්යාලය			
පරිවාස කාර්යාලය					

වසම් අංක	ග්‍රාම නිලධාරිවසම	රාජ්‍ය ආයතන	පෞද්ගලික ආයතන	සමාද්ධි බැංකුආයතන	වෙනත්
		ගොවිජන සේවා දෙපාර්තමේන්තුව			
		විද්‍යා හා තාක්ෂණ ආයතනය			
		ග්‍රාමීය සංවර්ධන බැංකුව			
768	රඹුක්වැල්ල	ජේෂ් කර්ම			
770	මීගහමඩිත්ත	උපතැපැල් කාර්යාලය			සමුපකාර ග්‍රාමීය බැංකුව
774	සිරිදිගන	සිරිදිගන ජේෂ් කර්ම මද්‍යස්ථානය			
		සිරිදිගන උප තැපැල් කාර්යාලය			
778	අමුපිටිය	රංගලපොලිස්ථානය	ගැටගහවෙල නේ කර්මාන්ත ශාලාව		
		මහ/අමුපිටිය ජාතික පාසල			
		සිරි ධම්මාරාම පිරිවෙන			
		වෙලන් හින්දු දහම් පාසල			
779	උඩබාගේ	ජාතිකශිල්ප සභාව හා කර්මාන්ත පුහුණු ආයතන			
780	වරදිවෙල	1			
781	බෝබැබිල	2		1	1
785	මහරවෙල	2		1	
787	පොද්දල්ගොඩ	2	1		
791	රංගල	රංගලප්‍රාථමික විද්‍යාලය			
		රංගල නේ කර්මාන්ත ශාලාව			
792	ඩක්වාරිය	රංගලදෙමළමහා විද්‍යාලය			
		උප තැපැල්කාර්යාලය			
		ජල සම්පාදන හා ජල ප්‍රවාහන මණ්ඩලය			
		ශ්‍රී ලංකා ටෙලිකොම්			
793	තංගප්පුව	විහාරස්ථාන කාර්ය සමිතිය	රංගල, තෙල්දෙනිය	S/6502	රෙජිස්ට්‍රාර් දෙපාර්තමේන්තුව

වසම් අංක	ග්‍රාම නිලධාරිවසම	රාජ්‍ය ආයතන	පෞද්ගලික ආයතන	සමාද්ධි බැංකුආයතන	වෙනත්
		ගොවි සමිතිය	කල්ඩුරියා වත්ත, තංගප්පුව	D/A/D4/28/17	
		ශ්‍රී දේවි වැඩිහිටි සමිතිය	කල්ඩුරියා වත්ත, තංගප්පුව		
800	හක්මන	රේටියගමප්‍රාථමික විද්‍යාලය			
808	රජගල	රාජ්‍යවැව්ලී සංස්ථා කාර්යාලය			
810	මැදමහනුවර	මහජන බැංකුව	සියරා ආයතනය	මැදමහනුවර සමාද්ධි බැංකුව	
		ග්‍රාමීය බැංකුව	ප්‍රාග්ධන බැංකුව	සමාද්ධි බැංකුව	
		තැපැල් කාර්යාලය			
		ග්‍රාමීය රෝහල			
		මහජන පුස්තකාලය			
811	උඩතැන්න	මැදමහනුවරද්විතීයික පාසල			
		මැදමහනුවර ප්‍රාදේශීය වෛද්‍ය නිලධාරි කාර්යාලය			
		බෝම්බරේ ජනසළු මධ්‍යස්ථානය			
		ග්‍රාම නිලධාරි, සංවර්ධන නිලධාරි, සමාද්ධි නිලධාරිකාර්යාලය			
814	මහදොරලියද්ද	මහදොරලියද්දප්‍රාථමික විද්‍යාලය			
		සේවා පියස			
		උපතැපැල් කාර්යාලය			
815	අම්බාලේ	2		1	
816	මීරියගොල්ල				
817	පුවක්ගහදිවෙල	2	2		
819	සදසිරි දුනුවිල	මප/තෙල්/මැද/ මහාබෝධි විදුහල	-	-	විවිධ සේවා සමුපකාරය
		සදසිරි දුනුවිල ග්‍රාමීය බැංකුව			
		උප තැපැල් කාර්යාලය			

වසම් අංක	ග්‍රාම නිලධාරිවසම	රාජ්‍ය ආයතන	පෞද්ගලික ආයතන	සමාද්ධි බැංකුආයතන	වෙනත්
		මධ්‍යම බෙහෙත් ශාලාව			
827	මාබේරියතැන්න	යාන්ත්‍රිකපාබල හමුදාව	රජවැල්ල හෝල්ඩිංස්		
		සිංහ රෙජිමේන්තුව			
		මැදරට සංවර්ධන මධ්‍යස්ථානය			
		ජාතික පශු සම්පත් සංවර්ධන මණ්ඩලය			
		ගුවන් හමුදාව			

18.2 ප්‍රාදේශීය ලේකම් කොට්ඨාසයේ ලියාපදිංචිස්ථවිච්ඡා සංවිධාන පිළිබඳ තොරතුරු:-

වසම් අංක	ග්‍රාම නිලධාරිවසම	ස්වේච්ඡා සමිතියේනම	ලිපිනය	ලියාපදිංචි අංකය	ලියාපදිංචිආයතනය
740	ගෝනවල	ගෝනවලඅවමංගලාය සහ සුභසාධක සමිතිය	ගෝනවල, රංගල	මැද/5/3/ස්වේ/2014/266	ප්‍රාදේශීය ලේකම් කාර්යාලය
741	කොටගහ	යෞවනසමාජය	පහළ කොටගහ, රංගල	2712	ප්‍රාදේශීය ලේකම් කාර්යාලය
		ගොවි සමිතිය	පහළ කොටගහ, රංගල	DAD/4/28/5	ගොවිජන සංවර්ධන දෙපාර්තමේන්තුව
		වැඩිහිටි සමිතිය	කොටගහ, රංගල	CPC/MDPS/0308/2014/53	ප්‍රාදේශීය ලේකම් කාර්යාලය
		කොටගහ පහළ කෝවිල් කමිටුව	පහළ කොටගහ, රංගල	CPC/K/MD-06/K/2011/45	ප්‍රාදේශීය ලේකම් කාර්යාලය
		සමාද්ධි සමිතිය	කොටගහ, රංගල	21/24/004/741/CB O/0054	සමාද්ධි සංවර්ධන දෙපාර්තමේන්තුව
		කොටගහ ඉහළ කෝවිල් කමිටුව	පහළ කොටගහ, රංගල	CPC/K/MD-14/K/2017/118	
		රංචිල වත්ත විෂ්ණු දේවාල කමිටුව	රංචිල වත්ත රංගල	CPC/K/MD-08/K/31	ප්‍රාදේශීය ලේකම් කාර්යාලය
		රංචිල වත්ත කෝවිල් කමිටුව	රංචිල වත්ත රංගල		
		මරණාධාර සමිතිය	කොටගහ, රංගල		
742	තුනිස්ගල	සමාද්ධිසමිතිය	තුනිස්ගල,ගෝමරය,තවලන්තැන්න		ප්‍රාදේශීය ලේකම් කාර්යාලය
		මරණාධාර සමිතිය	තුනිස්ගල,ගෝමරය,තවලන්තැන්න		ප්‍රාදේශීය ලේකම් කාර්යාලය
		නව හිරු සුබසාධක සමිතිය	තුනිස්ගල,ගෝමරය,තවලන්තැන්න		ප්‍රාදේශීය ලේකම් කාර්යාලය

වසම් අංක	ග්‍රාම නිලධාරිවසම	ස්වේඡා සමිතියේනම	ලිපිනය	ලියාපදිංචි අංකය	ලියාපදිංචිආයතනය
		තරුණ සමිතිය	තුනිස්ගල,ගෝමරය,තවලන්තැන්න		ප්‍රාදේශීය ලේකම් කාර්යාලය
		ග්‍රාම සංවර්ධන සමිතිය	තුනිස්ගල,ගෝමරය,තවලන්තැන්න		ප්‍රාදේශීය ලේකම් කාර්යාලය
		ගොවි සමිතිය (ගලබඩවත්ත සමග ඒකාබද්ධව)	ගලබඩවත්ත, රංගල		ප්‍රාදේශීය ලේකම් කාර්යාලය
		ක්‍රීඩා සමිතිය	තුනිස්ගල,ගෝමරය,තවලන්තැන්න		ප්‍රාදේශීය ලේකම් කාර්යාලය
743	ගලබඩවත්ත	ගලබඩවත්තසමාද්ධි ප්‍රජාමූල සමිතිය	ගලබඩවත්ත, තෙල්දෙණිය	21/24/004/743/CB O/0052	සමාද්ධි සංවර්ධන දෙපාර්තමේන්තුව
		ගලබඩවත්ත සරණ සේවා වැඩිහිටි සමිතිය	ගලබඩවත්ත, තෙල්දෙණිය	NSE/2009/2112435 /CP	ප්‍රාදේශීය ලේකම් කාර්යාලය
		ගලබඩවත්ත ගොවි සමිතිය	ගලබඩවත්ත, තෙල්දෙණිය	GAD/04/28/1	ගොවිජන සේවා දෙපාර්තමේන්තුව
		ගලබඩවත්ත අවමංගලාධාර සමිතිය	ගලබඩවත්ත, තෙල්දෙණිය	මැදු/ස්වේ/99/45	ප්‍රාදේශීය ලේකම් කාර්යාලය
744	නාගොල්ල	නාගොල්ලඅවමංගලාධාර සමිතිය	නාගොල්ල ගලබඩවත්ත	මැදු/ස්වේ/99/53	ප්‍රාදේශීය ලේකම් කාර්යාලය
		නාගොල්ල මෙහි වැඩිහිටි සමිතිය	නාගොල්ල ගලබඩවත්ත	NSF/2009/2124040 /CP	ප්‍රාදේශීය ලේකම් කාර්යාලය
		නාගොල්ල ගොවි සංවිධානය	නාගොල්ල ගලබඩවත්ත	DAD/04/28/24	ගොවිජන සේවා දෙපාර්තමේන්තුව
		නාගොල්ල ගලබඩවත්ත එකමුතු ප්‍රජා ජල සංවිධානය	නාගොල්ල ගලබඩවත්ත	DNCWS/CP/KY/0 1/0	ජාතික ප්‍රජා ජල සැපයුම් දෙපාර්තමේන්තුව
		හිතමිතුරු කාන්තා සමිතිය	නාගොල්ල ගලබඩවත්ත	DAD/F/04/28/6	ගොවිජන සේවා දෙපාර්තමේන්තුව
		සමාද්ධි සමිතිය	නාගොල්ල ගලබඩවත්ත	21/24/004/744/CB O/0048	සමාද්ධි සංවර්ධන දෙපාර්තමේන්තුව
		නාගොල්ල/ගලබඩවත්ත කුඩා තේ වතු සංවර්ධන සමිතිය.	නාගොල්ල ගලබඩවත්ත		කුඩා තේ වතු සංවර්ධන අධිකාරිය.
		ග්‍රාමශක්ති ජනනා සමිතිය	සංවර්ධන නිලධාරි කාර්යාලය, නාගොල්ල ගලබඩවත්ත	S/0020902	සමාගම් රෙජිස්ටාර් දෙපාර්තමේන්තුව
		ග්‍රාම සංවර්ධන සමිතිය	නාගොල්ල, ගලබඩවත්ත	CP/K/MD/744/RD 38	ග්‍රාම සංවර්ධන දෙපාර්තමේන්තුව
745	ඇල්ලියද්ද	ඇල්ලියද්දමරනාධාරසමිතිය	ඇල්ලියද්ද, වේරපිටිය	ලිපඅ මැදු /ස්වේ/99/23	ප්‍රාදේශීය ලේකම් කාර්යාලය
		ඇල්ලියද්ද සමාද්ධි සමිතිය	ඇල්ලියද්ද, වේරපිටිය	ලිපඅ මැදු 03/02	ප්‍රාදේශීය ලේකම් කාර්යාලය

වසම් අංක	ග්‍රාම නිලධාරිවසම	ස්වේඡා සමිතියේ නම	ලිපිනය	ලියාපදිංචි අංකය	ලියාපදිංචි ආයතනය
		ඇල්ලියද්ද විජිත ගොවි සංවිධානය	ඇල්ලියද්ද, වෙරපිටිය		ගොවිජන සංවර්ධන දෙපාර්තමේන්තුව
		ඇල්ලියද්ද සමගි කුඩා තේවතු සංවර්ධන සමිතිය	ඇල්ලියද්ද, වෙරපිටිය	ලිපඅ තේස/මහ/මැදු/218	ප්‍රාදේශීය ලේකම් කාර්යාලය
		ඇල්ලියද්ද ග්‍රාම සංවර්ධන සමිතිය	ඇල්ලියද්ද, වෙරපිටිය		ප්‍රාදේශීය ලේකම් කාර්යාලය
746	ගල්කොටුව	ගල්කොටුව සමාද්ධි සංවර්ධන සමිතිය	ගල්කොටුව, වෙරපිටිය		ප්‍රාදේශීය ලේකම් කාර්යාලය
		සරණ වැඩිහිටි සමිතිය	ගල්කොටුව, වෙරපිටිය	NSE/2009/2124045 /CP	ප්‍රාදේශීය ලේකම් කාර්යාලය
		මහසෙන් ගොවි සංවිධානය	ගල්කොටුව, වෙරපිටිය	DAD/4/26/15	ගොවිජන සේවා දෙපාර්තමේන්තුව
		සමගි අවමංගලාධාර සමිතිය	ගල්කොටුව, වෙරපිටිය	මැදු/ස්වේ/4/4/2012/247	ප්‍රාදේශීය ලේකම් කාර්යාලය
747	වෙරපිටිය	දිලෙනතරු ගොවි සංවිධානය	වෙරපිටිය, තෙල්දෙණිය	DAD/4/26/19	ගොවිජන සේවා දෙපාර්තමේන්තුව
		භාග්‍යා ගොවි සංවිධානය	වෙරපිටිය, කැටවලමුල්ල	DAD/F/04/24/52	ගොවිජන සේවා දෙපාර්තමේන්තුව
		දිරිය කාන්තා ගොවි සංවිධානය	වෙරපිටිය, නටච්ඤාලේ මුල්ල	DAD/F/04/26/51	ගොවිජන සේවා දෙපාර්තමේන්තුව
		සෞභාග්‍යා ගොවි සංවිධානය	වෙරපිටිය, වෙරපිටිය ගම		ගොවිජන සේවා දෙපාර්තමේන්තුව
		වෙරපිටිය සමාද්ධි ප්‍රජාමූල සමිතිය	වෙරපිටිය	21/24/002/747/CB O0034	සමාද්ධි සංවර්ධන දෙපාර්තමේන්තුව
		සුවසෙන වැඩිහිටි සමිතිය	වෙරපිටිය		ප්‍රාදේශීය ලේකම් කාර්යාලය
		අරුණඵ සුභසාධක සමිතිය	වෙරපිටිය	මැදු/5/3/ස්වේ/2014/250	ප්‍රාදේශීය ලේකම් කාර්යාලය
		එකමුතු ප්‍රජාමූල සමිතිය	වෙරපිටිය		ජල සම්පාදන මණ්ඩලය
749	බුලත්වත්ත	දිමුතුගොවි සංවිධානය	බුලත්වත්ත, වෙරපිටිය	DAD/4/26/27	ගොවිජන සේවා දෙපාර්තමේන්තුව
		රන් දුණු ගොවි සංවිධානය	බුලත්වත්ත, වෙරපිටිය	DAD/F/04/2/6/32	ගොවිජන සේවා දෙපාර්තමේන්තුව
		සමාද්ධි සමිතිය	බුලත්වත්ත, වෙරපිටිය	3/2/9	සමාද්ධි සංවර්ධන දෙපාර්තමේන්තුව
		ග්‍රාම සංවර්ධන සමිතිය	බුලත්වත්ත, වෙරපිටිය	CP/MG/749/AD25	කර්මාන්ත හා මධ්‍යම සංවර්ධන අමාත්‍යාංශය
		මුතුකුමාරි අම්මාන් කෝවිල	බුලත්වත්ත, වෙරපිටිය	CPC/K/MD-41/K/194	මධ්‍යම පළාත් හින්දු සංස්කෘතික
		බුලත්වත්ත අවමංගලාධාර සමිතිය	බුලත්වත්ත, වෙරපිටිය	මැදු/ස්වේ/99/22	ප්‍රාදේශීය ලේකම් කාර්යාලය

වසම් අංක	ග්‍රාම නිලධාරිවසම	ස්වේච්ඡා සමිතියේ නම	ලිපිනය	ලියාපදිංචි අංකය	ලියාපදිංචි ආයතනය
750	දුන්නින්න	සෙවනසුභ සාධක සමිතිය			ප්‍රාදේශීය ලේකම් කාර්යාලය
		ග්‍රාම ශක්ති ජනනා සමිතිය		එස් - 12573	සමාගම් මැදුර
		ග්‍රාම ශක්ති පදනම		MD/SW/2001/78	ප්‍රාදේශීය ලේකම් කාර්යාලය
		සමෘද්ධි ප්‍රජා මූල සංවිධානය			ප්‍රාදේශීය ලේකම් කාර්යාලය
		ග්‍රාම සංවර්ධන සමිතිය		CP/K/MD/781/89	ප්‍රාදේශීය ලේකම් කාර්යාලය
		සමගි ගොවි සමිතිය		DAD/4/28/16	ගොවිජන සංවර්ධන දෙපාර්තමේන්තුව
		සමග අන්‍යෝන්‍යාධාර සමිතිය		මැදු/ස්වේ/99/51	ප්‍රාදේශීය ලේකම් කාර්යාලය
		සුභද මිතුරු හවුල		මැදු/5/3/ස්වේ/2014/265	ප්‍රාදේශීය ලේකම් කාර්යාලය
		ජ්‍යෙෂ්ඨ පුරවැසි සමිතිය		NSE/2009/2124065/CP	ජාතික වැඩිහිටි මහ ලේකම් කාර්යාලය
751	මානෙළුව	රණමයුරයොවන සමාජය	මානෙළුව, පුටුහපුව	මධ්‍ය/මහදි/මැදු/25/85	ප්‍රාදේශීය ලේකම් කාර්යාලය
		ග්‍රාම සංවර්ධන සමිතිය	මානෙළුව, පුටුහපුව	මපස/මැදු/ග්‍රා.ස/751/22	කර්මාන්ත හා මධ්‍යම සංවර්ධන අමාත්‍යාංශය
		ශ්‍රී සුජාතා කාන්තා සමිතිය	මානෙළුව, පුටුහපුව	මහ/මැදු/ස්වේ/751/15	ප්‍රාදේශීය ලේකම් කාර්යාලය
		මානෙළුව එක්සත් සුභසාධක සමිතිය	මානෙළුව, පුටුහපුව	ස්වේ/99/18	ප්‍රාදේශීය ලේකම් කාර්යාලය
		කිරිවානාකැටිය බෞද්ධ සහයෝගීතා පදනම	කිරිවානාකැටිය, මානෙළුව, පුටුහපුව		
		ගොවි සංවිධානය	මානෙළුව, පුටුහපුව	DAP/4/26/16	ගොවිජන සංවර්ධන දෙපාර්තමේන්තුව
		සමෘද්ධි සමිතිය	මානෙළුව, පුටුහපුව	3/2/16	සමෘද්ධි සංවර්ධන දෙපාර්තමේන්තුව
		මානෙළුව වැඩිහිටි සමිතිය	මානෙළුව, පුටුහපුව		ප්‍රාදේශීය ලේකම් කාර්යාලය
752	ගිඬුවවරදිවෙල	සමෘද්ධි සමිතිය	ගිඬුව වරදිවෙල, පුටුහපුව	21/24/002/752/CB O/0040	ප්‍රාදේශීය ලේකම් කාර්යාලය
		ලමා සමිතිය	ගිඬුව වරදිවෙල, පුටුහපුව		ප්‍රාදේශීය ලේකම් කාර්යාලය
		පැරකුම් ගොවි සමිතිය	ගිඬුව වරදිවෙල, පුටුහපුව	DAD4/26/25	ගොවිජන සේවා දෙපාර්තමේන්තුව
		මරණාධාර සමිතිය	ගිඬුව වරදිවෙල, පුටුහපුව		ප්‍රාදේශීය ලේකම් කාර්යාලය



වසම් අංක	ග්‍රාම නිලධාරිවසම	ස්වේභා සමිතියේනම	ලිපිනය	ලියාපදිංචි අංකය	ලියාපදිංචිආයතනය
		කාන්තා සමිතිය	ගිඬුව වරදිවෙල, පුටුහපුව		ප්‍රාදේශීය ලේකම් කාර්යාලය
		ග්‍රාම සංවර්ධන සමිතිය	ගිඬුව වරදිවෙල, පුටුහපුව	CP/K/MD/752/74	ප්‍රාදේශීය ලේකම් කාර්යාලය
		වැඩිහිටි සමිතිය	ගිඬුව වරදිවෙල, පුටුහපුව	NSE/2009/2124050 /5P	ප්‍රාදේශීය ලේකම් කාර්යාලය
753	රංදිවෙල	ග්‍රාමසංවර්ධන සමිතිය	රංදිවෙල, පුටුහපුව		
		සුභසාධක සමිතිය	රංදිවෙල, පුටුහපුව		
		සමෘද්ධි සමිතිය	රංදිවෙල, පුටුහපුව		
		වැඩිහිටි සමිතිය	රංදිවෙල, පුටුහපුව		
754	වැලිකැටිය	සමෘද්ධිසමිතිය	වැලිකැටිය, පුටුහපුව		සමෘද්ධි සංවර්ධන දෙපාර්තමේන්තුව
		ග්‍රාම සංවර්ධන සමිතිය	වැලිකැටිය, පුටුහපුව	154/1	ප්‍රාදේශීය ලේකම් කාර්යාලය
		කාන්තා සමිතිය	වැලිකැටිය, පුටුහපුව	මැදු/ස්වේ/2002/87	ප්‍රාදේශීය ලේකම් කාර්යාලය
		වැඩිහිටි සමිතිය	වැලිකැටිය, පුටුහපුව	NSE/200/9/2124/35 /CP	ප්‍රාදේශීය ලේකම් කාර්යාලය
		ගොවි සමිතිය	වැලිකැටිය, පුටුහපුව	401/1991/11/20	ගොවිජන සංවර්ධන දෙපාර්තමේන්තුව
		මරණාධාර සමිතිය	වැලිකැටිය, පුටුහපුව	99/2	ප්‍රාදේශීය ලේකම් කාර්යාලය
755	පුටුහපුව	සමගිකාන්තා සමිතිය	පුටුහපුව		ප්‍රාදේශීය ලේකම් කාර්යාලය
		පුබුදු වැඩිහිටි සමිතිය	පුටුහපුව	2009/2124/140/CP	ප්‍රාදේශීය ලේකම් කාර්යාලය
		ග්‍රාම සංවර්ධන සමිතිය	පුටුහපුව		ප්‍රාදේශීය ලේකම් කාර්යාලය
		පුටුහපුව අවමංගලා හා සුඛසාධක සමිතිය.		99/1	ප්‍රාදේශීය ලේකම් කාර්යාලය
		එක්සත් අවමංගලාධාර සමිතිය	පුටුහපුව	0071	ප්‍රාදේශීය ලේකම් කාර්යාලය
		සමෘද්ධි සමිතිය	පුටුහපුව	21/24/002/755/CB O/0044	සමෘද්ධි බැංකුව
		ඉසුරු ගොවි සංවිධානය.			ප්‍රාදේශීය ලේකම් කාර්යාලය
756	ගිඬුව	එකමුතුසුභසාධක සමිතිය	ගිඬුව, පුටුහපුව	මැදු/04/01/ස්වේ/201 3/113	ප්‍රාදේශීය ලේකම් කාර්යාලය
		සමෘද්ධි ප්‍රජාමූල සමිතිය	ගිඬුව, පුටුහපුව	21/24/002/756/CD O/0044	ප්‍රාදේශීය ලේකම් කාර්යාලය
		විය සැරිය වැඩිහිටි සමිතිය	ගිඬුව, පුටුහපුව	NSE/2014/2124130 /CP	ප්‍රාදේශීය ලේකම් කාර්යාලය

වසම් අංක	ග්‍රාම නිලධාරිවසම	ස්වේඡා සමිතියේනම	ලිපිනය	ලියාපදිංචි අංකය	ලියාපදිංචිආයතනය
		ශක්ති ගොවි සමිතිය	ගිඩ්ඩව, පුටුහපුටු	DAD/4/26/16	ගොවිජන සේවා දෙපාර්තමේන්තුව
		ගිඩ්ඩව ග්‍රාම සංවර්ධන සමිතිය	ගිඩ්ඩව, පුටුහපුටු	මපස/මැදු/ග්‍රා.ස/756/21	ප්‍රාදේශීය ලේකම් කාර්යාලය
		පුබුදු කාන්තා එකමුතුව	ගිඩ්ඩව, පුටුහපුටු	මහ/මැදු/756/054	ප්‍රාදේශීය ලේකම් කාර්යාලය
		සහන කාන්තා සමිතිය	ගිඩ්ඩව, පුටුහපුටු		ප්‍රාදේශීය ලේකම් කාර්යාලය
		සිතමු කාන්තා ගොවි සමිතිය	ගිඩ්ඩව, පුටුහපුටු		ප්‍රාදේශීය ලේකම් කාර්යාලය
		ප්‍රජා මණ්ඩපය	ගිඩ්ඩව, පුටුහපුටු		ප්‍රාදේශීය ලේකම් කාර්යාලය
757	අම්බලගල	එක්සත් සුභසාධක සමිතිය අම්බලගල	සුභසාධක සමිතිය, අම්බලගල	මැද/4/ස්වේ/2007/181	ප්‍රාදේශීය ලේකම් කාර්යාලය
		වැඩිහිටි සමිතිය අම්බලගල	වැඩිහිටි සමිතිය අම්බලගල		ප්‍රාදේශීය ලේකම් කාර්යාලය
		සංසමිත්තා සුභසාධක හා කාන්තා මරණාධාර සමිතිය	අම්බලගල	මැද/4/ස්වේ/2004/126	ප්‍රාදේශීය ලේකම් කාර්යාලය
		මරණාධාර සමිතිය	අම්බලගල	CP/K/MD/753/5	ප්‍රාදේශීය ලේකම් කාර්යාලය
		ග්‍රාම සංවර්ධන සමිතිය	අම්බලගල	CP/K/MD/753/5	ප්‍රාදේශීය ලේකම් කාර්යාලය
		සමාද්ධි සමිතිය	අම්බලගල	21/24/002/757/CP O0045	සමාද්ධි බැංකුව
		සිතමු කාන්තා ගොවි සමිතිය	අම්බලගල	DAF/F/4/26/5	ගොවිජන සේවා දෙපාර්තමේන්තුව
758	වටපාන	සමාද්ධි සමිතිය	වටපාන, පුටුහපුටු		සමාද්ධි බැංකුව
		ග්‍රාම සංවර්ධන සමිතිය	වටපාන, පුටුහපුටු		ප්‍රාදේශීය ලේකම් කාර්යාලය
		වැඩිහිටි සමිතිය	වටපාන, පුටුහපුටු		ප්‍රාදේශීය ලේකම් කාර්යාලය
		ළමා සමිතිය	වටපාන, පුටුහපුටු		ප්‍රාදේශීය ලේකම් කාර්යාලය
		ගොවි සමිතිය	වටපාන, පුටුහපුටු		ගොවිජන සේවා දෙපාර්තමේන්තුව
		මරණාධාර සමිතිය	වටපාන, පුටුහපුටු		ප්‍රාදේශීය ලේකම් කාර්යාලය
759	නුගේපනන	දිගනේකුඹුර එක්සත් අවමංගලාධාර සමිතිය	දිගනේකුඹුර, නුගේපනන	මැදු/ස්වේ/99/2	ප්‍රාදේශීය ලේකම් කාර්යාලය
		නුගේපනන සුබසු මරණාධාර සමිතිය	නුගේපනන, පුටුහපුටු	මැදු/ස්වේ/2000/67	ප්‍රාදේශීය ලේකම් කාර්යාලය
		එක්සත් වැඩිහිටි සංවිධානය	නුගේපනන, පුටුහපුටු		

වසම් අංක	ග්‍රාම නිලධාරිවසම	ස්වේච්ඡා සමිතියේ නම	ලිපිනය	ලියාපදිංචි අංකය	ලියාපදිංචි ආයතනය
		නුගේපතන ගොවි සංවිධානය	නුගේපතන, පුටුහපුටු	NSE/2009/2124205 /CP	ගොවිජන සේවා දෙපාර්තමේන්තුව
		සිතමු කාන්තා ගොවි සමිතිය	නුගේපතන, පුටුහපුටු		ගොවිජන සේවා දෙපාර්තමේන්තුව
		දිගනේකුඹුර සංසමිත්තා කාන්තා සමිතිය	දිගනේකුඹුර, නුගේපතන		
		සමෘද්ධි සුභසාධක සමිතිය	නුගේපතන, පුටුහපුටු		ප්‍රාදේශීය ලේකම් කාර්යාලය
		සමෘද්ධි සමිතිය	නුගේපතන, පුටුහපුටු		ප්‍රාදේශීය ලේකම් කාර්යාලය
		දිරිය කාන්තා සමිතිය	නුගේපතන, පුටුහපුටු		ප්‍රාදේශීය ලේකම් කාර්යාලය
		ප්‍රතිභා ළමා සමාජය	නුගේපතන, පුටුහපුටු	KDS/MDB/5/43/ස් වේ/2019/325	ප්‍රාදේශීය ලේකම් කාර්යාලය
		නුගේපතන එක්සත් තරුණ සංසදය	131 නුගේපතන පුටුහපුටු		ප්‍රාදේශීය ලේකම් කාර්යාලය
760	ගහසිරිගම	ග්‍රාමසංවර්ධන සමිතිය			ප්‍රාදේශීය ලේකම් කාර්යාලය
		සමෘද්ධි සමිතිය	ගහසිරිගම, කෙල්දෙණිය		සමෘද්ධි බැංකු සමිතිය
		කාන්තා සමිතිය	ගහසිරිගම, කෙල්දෙණිය	13/1/05/760/7	ප්‍රාදේශීය ලේකම් කාර්යාලය
		වැඩිහිටි සමිතිය	ගහසිරිගම, කෙල්දෙණිය		ප්‍රාදේශීය ලේකම් කාර්යාලය
		ගොවි සමිතිය	ගහසිරිගම, කෙල්දෙණිය	DAD/04/26/09	ගොවිජන සේවා දෙපාර්තමේන්තුව
		ළමා සමාජය	ගහසිරිගම, කෙල්දෙණිය		ප්‍රාදේශීය ලේකම් කාර්යාලය
		ක්‍රීඩා සමිතිය	ගහසිරිගම, කෙල්දෙණිය		ප්‍රාදේශීය ලේකම් කාර්යාලය
		මරණාධාර සමිතිය	ගහසිරිගම, කෙල්දෙණිය	මැදු/ස්වේ/99/12	ප්‍රාදේශීය ලේකම් කාර්යාලය
		යෞවන සමාජය	ගහසිරිගම, කෙල්දෙණිය		ප්‍රාදේශීය ලේකම් කාර්යාලය
		වෘත්තීය කාර්මික ශිල්පීන්ගේ සුඛසාධක සමිතිය	ගහසිරිගම, කෙල්දෙණිය	මැදු/3/4/1/ස්වේ/2004/134	ප්‍රාදේශීය ලේකම් කාර්යාලය
		තරුණ බෞද්ධ සංගමය	ගහසිරිගම, කෙල්දෙණිය		ප්‍රාදේශීය ලේකම් කාර්යාලය
761	මඩපොල	සවිමත් සුඛසාධක හා මරණාධාර සමිතිය	මඩපොල, තෙල්දෙණිය	KDS/MDB/5/4/ස් වේ/2018/08	ප්‍රාදේශීය ලේකම් කාර්යාලය

වසම් අංක	ග්‍රාම නිලධාරිවසම	ස්වේච්ඡා සමිතියේ නම	ලිපිනය	ලියාපදිංචි අංකය	ලියාපදිංචි ආයතනය
		මඩපොල දිවුල්ගම මඩ එක්සත් අවමංගලාධාර සමිතිය	මඩපොල, තෙල්දෙණිය	මැදු/4/1/ස්වේ/2003/107	ප්‍රාදේශීය ලේකම් කාර්යාලය
		මඩපොල ග්‍රාම සංවර්ධන සමිතිය	මඩපොල, තෙල්දෙණිය	CP/K/MD/761/77	ප්‍රාදේශීය ලේකම් කාර්යාලය
		මඩපොල සමාද්ධි සමිතිය	මඩපොල, තෙල්දෙණිය	මැදු/03/01/761/06	ප්‍රාදේශීය ලේකම් කාර්යාලය
		ගොවි සමිතිය	මඩපොල, තෙල්දෙණිය	DAD/04/26/11	ගොවිජන සේවා දෙපාර්තමේන්තුව
		සුභද්‍ර වැඩිහිටි සමිතිය	මඩපොල, තෙල්දෙණිය	N.S.C.2009/2124/25/CP	ප්‍රාදේශීය ලේකම් කාර්යාලය
		බුලුගස්පිටිය අඹවත්තේ එක්සත් සුභසාධක සමිතිය	මඩපොල, තෙල්දෙණිය	KDS/MD/05/04/ස්වේ/2018/309	ප්‍රාදේශීය ලේකම් කාර්යාලය
762	කරල්ලියද්ද	ගක්තිගොවි සමිතිය	කරල්ලියද්ද	DAD/4/26/32	ගොවිජන සේවා දෙපාර්තමේන්තුව
		සමාද්ධි සංවර්ධන සමිතිය	කරල්ලියද්ද	මැදු/තෙල්/1/762/13	ප්‍රාදේශීය ලේකම් කාර්යාලය
		වැඩිහිටි සමිතිය	කරල්ලියද්ද		ප්‍රාදේශීය ලේකම් කාර්යාලය
		ග්‍රාම සංවර්ධන සමිතිය	කරල්ලියද්ද		ප්‍රාදේශීය ලේකම් කාර්යාලය
		කරල්ලියද්ද සුඛසාධක සමිතිය	කරල්ලියද්ද	මැදු/ස්වේ/99/37	ප්‍රාදේශීය ලේකම් කාර්යාලය
		අළුත්වෙල සමගි සුඛසාධක සමිතිය	කරල්ලියද්ද	මැදු/4/1/ස්වේ/2007/182	ප්‍රාදේශීය ලේකම් කාර්යාලය
		කරල්ලියද්ද මරණාධාර සමිතිය	කරල්ලියද්ද		ප්‍රාදේශීය ලේකම් කාර්යාලය
		අළුත්වෙල මරණාධාර සමිතිය	කරල්ලියද්ද	මැදු/4/1/ස්වේ/2009/212	ප්‍රාදේශීය ලේකම් කාර්යාලය
		තෙල්දෙණිය එක්සත් සුඛසාධක සමිතිය	කරල්ලියද්ද	මැදු/5/3/ස්වේ/2016/278	ප්‍රාදේශීය ලේකම් කාර්යාලය
		සිතුච්චි සහන සංසඳය	කරල්ලියද්ද	මැදු/5/3/ස්වේ/2016/276	ප්‍රාදේශීය ලේකම් කාර්යාලය
		අපි වෙනුවෙන් අපි	කරල්ලියද්ද	මැදු/4/1/ස්වේ/2009/204	ප්‍රාදේශීය ලේකම් කාර්යාලය
		පහලගම් මැද්ද එක්සත් සහයෝගීතා පදනම	කරල්ලියද්ද	මැදු/ස්වේ/4/1/234	ප්‍රාදේශීය ලේකම් කාර්යාලය
		විහාරස්ථ කාර්යය සාධක සමිතිය	කරල්ලියද්ද	S/3516	ප්‍රාදේශීය ලේකම් කාර්යාලය
දිලෙනතරු යොවන සමාජය	කරල්ලියද්ද	මධ්‍ය/මහ/මැදු/2680	ප්‍රාදේශීය ලේකම් කාර්යාලය		

වසම් අංක	ග්‍රාම නිලධාරිවසම	ස්වේඡා සමිතියේනම	ලිපිනය	ලියාපදිංචි අංකය	ලියාපදිංචිආයතනය
		මිතුරු සෙවන සුභද සමාජ සංසදය	කරල්ලියද්ද	මැදු/4/1/ස්වේ/2003/110	ප්‍රාදේශීය ලේකම් කාර්යාලය
		සිතමු කාන්තා ගොවි සමිතිය	කරල්ලියද්ද	DAD/4/26/4	ගොවිජන සේවා දෙපාර්තමේන්තුව
		දුම්බර නිදහස් එකමුතු සුබසාධක සමිතිය	කරල්ලියද්ද	KDS/MDB/5/4/ස්වේ/2018/302	ප්‍රාදේශීය ලේකම් කාර්යාලය
		බොද්ධ කාන්තා සමිතිය	කරල්ලියද්ද		ප්‍රාදේශීය ලේකම් කාර්යාලය
763	කන්දේගම	සමෘද්ධිසංවර්ධන සමිතිය	කන්දේගම, තෙල්දෙණිය	2/1/2/4/0010/15	සමෘද්ධි බැංකු සමිතිය
		ග්‍රාම සංවර්ධන සමිතිය	කන්දකරල්ලියද්ද, තෙල්දෙණිය	ප්‍රා/මැදු/ග්‍රා/763/1	ප්‍රාදේශීය ලේකම් කාර්යාලය
		වැඩිහිටි සමිතිය	කන්දකරල්ලියද්ද, තෙල්දෙණිය	2009-2124230	ප්‍රාදේශීය ලේකම් කාර්යාලය
		සිරිලිය කාන්තා සමිතිය	කන්දකරල්ලියද්ද, තෙල්දෙණිය		ප්‍රාදේශීය ලේකම් කාර්යාලය
		ප්‍රගති සුබසාධක සමිතිය	කන්දේගම, තෙල්දෙණිය	මැදු/ස්වේ/4/1/234	ප්‍රාදේශීය ලේකම් කාර්යාලය
		ගොවි සමිතිය	කන්දේගම, තෙල්දෙණිය	DAD/4/26/30	ගොවිජන සේවා දෙපාර්තමේන්තුව
		සමගි යෞවන සමාජය	කන්දකරල්ලියද්ද, තෙල්දෙණිය	මධ්‍ය/මහ/මැදු/1992	ප්‍රාදේශීය ලේකම් කාර්යාලය
		සිවිල් ආරක්ෂක සමිතිය	කන්දකරල්ලියද්ද, තෙල්දෙණිය		ප්‍රාදේශීය ලේකම් කාර්යාලය
764	විල්අමුණ	සිරිලියග්‍රාම සංවර්ධන සමිතිය	විල්අමුණ, තෙල්දෙණිය	CPIK/MD/464/RD/34	ප්‍රාදේශීය ලේකම් කාර්යාලය
		සමගි ගොවි සමිතිය	විල්අමුණ, තෙල්දෙණිය	DAD/4/26/21	ගොවිජන සේවා දෙපාර්තමේන්තුව
		සරණ සුබසාධකසමිතිය	විල්අමුණ, තෙල්දෙණිය	මැදු/4/1/ස්වේ/2010/215	ප්‍රාදේශීය ලේකම් කාර්යාලය
		එකමුතු අවමංගල්‍යාධාර සමිතිය	විල්අමුණ, තෙල්දෙණිය	මැදු/ස්වේ/99/48	ප්‍රාදේශීය ලේකම් කාර්යාලය
		සමාධි වැඩිහිටි සමිතිය	විල්අමුණ, තෙල්දෙණිය	MDS/2014/2124/335/CP	ප්‍රාදේශීය ලේකම් කාර්යාලය
		තෙල්දෙණිය එක්සත්සුභසාධක සමිතිය	විල්අමුණ, තෙල්දෙණිය	KDS?MDB/5/6/ස්වේ/2016/286	ප්‍රාදේශීය ලේකම් කාර්යාලය
		කදුරට උදාරසුභසාධක සමිතිය	විල්අමුණ, තෙල්දෙණිය	මැදු/4/1/ස්වේ/2006/179	ප්‍රාදේශීය ලේකම් කාර්යාලය
		සමෘද්ධි සංවර්ධන සමිතිය	විල්අමුණ, තෙල්දෙණිය	21/24/001/764/CB O/0116	සමෘද්ධි බැංකු සමිතිය
		එක්සත්පොදු වෙළඳ සංසදය	විල්අමුණ, තෙල්දෙණිය	මැදු/4/1/ස්වේ/2003/121	ප්‍රාදේශීය ලේකම් කාර්යාලය

වසම් අංක	ග්‍රාම නිලධාරිවසම	ස්වේච්ඡා සමිතියේ නම	ලිපිනය	ලියාපදිංචි අංකය	ලියාපදිංචි ආයතනය
		තෙල් දෙණිය වෙළඳ ව්‍යාපාරිකයන්ගේ සංගමය	විල් අමුණ, තෙල් දෙණිය		ප්‍රාදේශීය ලේකම් කාර්යාලය
		තෙල් දෙණිය එක්සත් ත්‍රිරෝද රථ සංගමය	විල් අමුණ, තෙල් දෙණිය		ප්‍රාදේශීය ලේකම් කාර්යාලය
		අපි වෙනුවෙන් අපි මරණාධාර සමිතිය	විල් අමුණ, තෙල් දෙණිය		ප්‍රාදේශීය ලේකම් කාර්යාලය
		කළණ මිතුරු සහ සාධක සමිතිය	විල් අමුණ, තෙල් දෙණිය		ප්‍රාදේශීය ලේකම් කාර්යාලය
		යුනයිටඩ් ඊගල් යෞවන සමාජය	විල් අමුණ, තෙල් දෙණිය		ප්‍රාදේශීය ලේකම් කාර්යාලය
		සීටී ඔෆ් යූනිටි සුඛසාධක සමිතිය	විල් අමුණ, තෙල් දෙණිය		ප්‍රාදේශීය ලේකම් කාර්යාලය
765	රන්දෙනිය	සමෘද්ධි සමිතිය	රන්දෙනිය තෙල් දෙණිය	21/24/001/765/CB O/0113 /	ප්‍රාදේශීය ලේකම් කාර්යාලය
		සර්වාභිවර්ධන වැඩිහිටි සමිතිය	රන්දෙනිය තෙල් දෙණිය	NSE/2009/2124235 /CP	ප්‍රාදේශීය ලේකම් කාර්යාලය
		රන්දෙනිය ගොවි සමිතිය	රන්දෙනිය තෙල් දෙණිය	DAD/4/26/18	ප්‍රාදේශීය ලේකම් කාර්යාලය
		සහන සුභසාධක සමිතිය	රන්දෙනිය තෙල් දෙණිය	මැද/4/4/ස්වේ/2012/246	ප්‍රාදේශීය ලේකම් කාර්යාලය
		පැරකුම් පරෝපකාර අවමංගලාධාර සමිතිය	රන්දෙනිය තෙල් දෙණිය	මැද/4/1/ස්වේ/2006/176	ප්‍රාදේශීය ලේකම් කාර්යාලය
766	උඩවෙල	අන්‍යෝන්‍යාධාර සමිතිය	උඩවෙල, තෙල් දෙණිය		ප්‍රාදේශීය ලේකම් කාර්යාලය
		ග්‍රාම සංවර්ධන සමිතිය	උඩවෙල, තෙල් දෙණිය	CP/MD/766RD63-2009/3	ප්‍රාදේශීය ලේකම් කාර්යාලය
		ඉසුරු ගොවි සමිතිය	උඩවෙල, තෙල් දෙණිය	DAD/4/1/ස්වේ/2003/14	ගොවිජන සේවා දෙපාර්තමේන්තුව
		මෙම ත්‍රී අවමංගලාධාර සමිතිය	උඩවෙල, තෙල් දෙණිය	මැද/4/1/ස්වේ/2003/104	ප්‍රාදේශීය ලේකම් කාර්යාලය
		සංසමිත්තා කුලගන සමිතිය	උඩවෙල, තෙල් දෙණිය		ප්‍රාදේශීය ලේකම් කාර්යාලය
		සමෘද්ධි සංවර්ධන සමිතිය	උඩවෙල, තෙල් දෙණිය		සමෘද්ධි බැංකු සමිතිය
		උපේක්ෂා වැඩිහිටි සමිතිය	උඩවෙල, තෙල් දෙණිය		ප්‍රාදේශීය ලේකම් කාර්යාලය
768	රඹුක්වැල්ල	එක්සත් වැඩිහිටි සමිතිය	රඹුක්වැල්ල, තෙල් දෙණිය	මැද/4/1/ස්වේ/2012/217	ප්‍රාදේශීය ලේකම් කාර්යාලය
		ග්‍රාම සංවර්ධන සමිතිය	රඹුක්වැල්ල, තෙල් දෙණිය	CP/K/MD/768/81	ප්‍රාදේශීය ලේකම් කාර්යාලය
		එක්සත් අවමංගලාධාර සමිතිය	රඹුක්වැල්ල, තෙල් දෙණිය		ප්‍රාදේශීය ලේකම් කාර්යාලය

වසම් අංක	ග්‍රාම නිලධාරිවසම	ස්වේඡා සමිතියේනම	ලිපිනය	ලියාපදිංචි අංකය	ලියාපදිංචි ආයතනය
		සමෘද්ධි සංවර්ධන සමිතිය	රඹුක්වැල්ල, තෙල්දෙණිය		සමෘද්ධි බැංකු සමිතිය
		ගොවි සමිතිය	රඹුක්වැල්ල, තෙල්දෙණිය		ප්‍රාදේශීය ලේකම් කාර්යාලය
769	පහුරුගොල්ල	එකමුතුමරණාධාර සමිතිය	පහුරුගොල්ල	මැදු/ස්වේ/99/39	ප්‍රාදේශීය ලේකම් කාර්යාලය
		අතහිත ග්‍රාම සංවර්ධන සමිතිය	පහුරුගොල්ල	CP/K/MD/769/RD 7	ප්‍රාදේශීය ලේකම් කාර්යාලය
		ග්‍රම ශක්ති ප්‍රජා මණ්ඩලය	පහුරුගොල්ල	CP/AC/LGK/MD/P S/ප්‍රා.ස.ස2016/04	ප්‍රාදේශීය සභාව
		වැඩිහිටි සමිතිය	පහුරුගොල්ල		ප්‍රාදේශීය ලේකම් කාර්යාලය
		පහුරුගොල්ල එක්සත් කලණ මිතුරු මරණාධාර සමිතිය	පහුරුගොල්ල		ප්‍රාදේශීය ලේකම් කාර්යාලය
770	මීගහමඩිත්ත	පුබුදු අවමංගලාධාර සමිතිය	මීගහමඩිත්ත	ස.ප.ස.ම.8-97	ප්‍රාදේශීය ලේකම් කාර්යාලය
		පැරකුම් ගොවි සමිතිය	මීගහමඩිත්ත	DAD/4/24	ගොවිජන සේවා දෙපාර්තමේන්තුව
		සහන වැඩිහිටි සමිතිය	මීගහමඩිත්ත	N.S.C.2009/2124310/CP	ප්‍රාදේශීය ලේකම් කාර්යාලය
		සමෘද්ධි සංවර්ධන සමිතිය	මීගහමඩිත්ත	21/24/001/770/CB O/0109	සමෘද්ධි බැංකු සමිතිය
		ග්‍රාම සංවර්ධන සමිතිය	මීගහමඩිත්ත	CP/K/MD/780/RD 82	ප්‍රාදේශීය ලේකම් කාර්යාලය
		විහාර වර්ධන සමිතිය	මීගහමඩිත්ත	වි.භා.දේ./4/24/047	ප්‍රාදේශීය ලේකම් කාර්යාලය
		ප්‍රජා ජල සම්පාදන සමිතිය	මීගහමඩිත්ත	4/1/ස්වේ/2005/163	ප්‍රාදේශීය ලේකම් කාර්යාලය
		ග්‍රාමශක්ති ජනනා සමිතිය	මීගහමඩිත්ත		සමාගම් ලියා පදිංචි කිරීමේ ආයතනය
		ගම රැකුම සංවිධානය	මීගහමඩිත්ත	කේ.ඩී.එස්/එම්.ඩී.බී/5 /4/3 ස්වේ/2019/349	
771	වැගල	මරණාධාර සමිතිය	වැගල මැදමහනුවර		ප්‍රාදේශීය ලේකම් කාර්යාලය
		සමෘද්ධි සමිතිය	වැගල මැදමහනුවර		සමෘද්ධි සංවර්ධන දෙපාර්තමේන්තුව
		ගොවි සමිතිය	වැගල මැදමහනුවර		ප්‍රාදේශීය ලේකම් කාර්යාලය
		වැඩිහිටි සමිතිය	වැගල මැදමහනුවර		ප්‍රාදේශීය ලේකම් කාර්යාලය
		යෞවන සමාජය	වැගල මැදමහනුවර		ප්‍රාදේශීය ලේකම් කාර්යාලය

වසම් අංක	ග්‍රාම නිලධාරිවසම	ස්වේඡා සමිතියේනම	ලිපිනය	ලියාපදිංචි අංකය	ලියාපදිංචිආයතනය
772	රංමුල්ල	සමෘද්ධිසමිතිය	රංමුල්ල, උඩස්පත්තුව	මප/මැදු/රං772/1/14	ප්‍රාදේශීය ලේකම් කාර්යාලය
		මිතුර සුබසාදක සමිතිය	රංමුල්ල, උඩස්පත්තුව	මප/මැදු/ස්වේච්ඡා/99/57	ප්‍රාදේශීය ලේකම් කාර්යාලය
		පුබුදු සුබසාදක සමිතිය	රංමුල්ල, උඩස්පත්තුව	මප/මැදු/ස්වේච්ඡා/99/28	ප්‍රාදේශීය ලේකම් කාර්යාලය
		වැඩිහිටි සංගමය	රංමුල්ල, උඩස්පත්තුව		ප්‍රාදේශීය ලේකම් කාර්යාලය
		පැරකුම් ගොවි සංවිධානය	රංමුල්ල, උඩස්පත්තුව		ප්‍රාදේශීය ලේකම් කාර්යාලය
		ග්‍රාම සංවර්ධන සමිතිය	රංමුල්ල, උඩස්පත්තුව		ප්‍රාදේශීය ලේකම් කාර්යාලය
		සර්වෝදය ශ්‍රමධාන සමිතිය	රංමුල්ල, උඩස්පත්තුව		ප්‍රාදේශීය ලේකම් කාර්යාලය
773	උඩස්පත්තුව	හයිරියා කාන්තා සමිතිය	උඩස්පත්තුව, නෙල්දෙණිය		ප්‍රාදේශීය ලේකම් කාර්යාලය
		උඩස්පත්තුව සංවර්ධන සමිතියකාන්තා ග්‍රාම	උඩස්පත්තුව, නෙල්දෙණිය		ප්‍රාදේශීය ලේකම් කාර්යාලය
		කන්දේකුඹුර සුභසාධක සංගමය	උඩස්පත්තුව, නෙල්දෙණිය	මැදු/4/ස්වේ/2003/106	ප්‍රාදේශීය ලේකම් කාර්යාලය
		දේමංභංදිය අවමංගලාධාර සමිතිය	උඩස්පත්තුව, නෙල්දෙණිය	මැදු/4/ස්වේ/2000/72	ප්‍රාදේශීය ලේකම් කාර්යාලය
		එකමුතු අවමංගලාධාර සමිතිය	උඩස්පත්තුව, නෙල්දෙණිය	මැදු/4/ස්වේ/99/47	ප්‍රාදේශීය ලේකම් කාර්යාලය
		උදාරගෝවි සංවිධානය දේමංභංදිය	උඩස්පත්තුවනේල්දෙනිය	මප/නේල්/උඩ/720	ප්‍රාදේශීය ලේකම් කාර්යාලය
		පුර්නනා වැඩිහිටිප්‍රවර්ධනසමිතිය	උඩස්පත්තුවනේල්දෙනිය	NSE/2009/2/24250/CP	ප්‍රාදේශීය ලේකම් කාර්යාලය
		දිදුලන මිණිමුතු ළමා සමාජය	උඩස්පත්තුවනේල්දෙනිය		ප්‍රාදේශීය ලේකම් කාර්යාලය
		මුස්ලිම් යෞවන සමාජය	උඩස්පත්තුවනේල්දෙනිය		ප්‍රාදේශීය ලේකම් කාර්යාලය
		උඩස්පත්තුව සමෘද්ධි සමිතිය	උඩස්පත්තුවනේල්දෙනිය		ප්‍රාදේශීය ලේකම් කාර්යාලය
774	සිරිදිගන	එක්සත්ගොවිසමිතිය	සිරිදිගන උඩස්පත්තුව	ඩී.ඒ.ඩී /04/26/07	ගොවිජන සංවර්ධන දෙපාර්තමේන්තුව
		සීමාරහිත එක්සත් ණය ගනුදෙණූ පිළිබඳ සමුපකාරසමිතිය	සිරිදිගන උඩස්පත්තුව	K763	සමුපකාර බැංකුව
		ග්‍රාම සං. සමිතිය	සිරිදිගන උඩස්පත්තුව	මපස/මැදු/774/01	ප්‍රාදේශීය ලේකම් කාර්යාලය
		සමෘද්ධි සමිතිය	සිරිදිගන උඩස්පත්තුව		සමෘද්ධි සං. දෙපා.
		අනෝන්‍යාධාර සමිතිය	සිරිදිගන උඩස්පත්තුව	මැදු/4/4/ස්බ/2012/237	ප්‍රාදේශීය ලේකම් කාර්යාලය



වසම් අංක	ග්‍රාම නිලධාරිවසම	ස්වේඡා සමිතියේ නම	ලිපිනය	ලියාපදිංචි අංකය	ලියාපදිංචි ආයතනය
		වැඩිහිටි සංවිධානය	සිරිදිගන උඩස්පත්තුව	NSC-2009-2124200 cp	ප්‍රාදේශීය ලේකම් කාර්යාලය
		අසරණ සරණ සුබසාධක සමිතිය	සිරිදිගන උඩස්පත්තුව	මැදු/4/4/ස්වේ/2013/254	ප්‍රාදේශීය ලේකම් කාර්යාලය
775	පල්ලෙබාගේ	පුස්සල්ලාගොල්ල සමාද්ධි සමිතිය	පුස්සල්ලාගොල්ල උඩස්පත්තුව	03/03/04	ප්‍රාදේශීය ලේකම් කාර්යාලය
		එකමුතු වැඩිහිටි සමිතිය	පුස්සල්ලාගොල්ල උඩස්පත්තුව	එන්.ඊ.එස් /2009/2124240/සීපී	ප්‍රාදේශීය ලේකම් කාර්යාලය
		පුස්සල්ලාගොල්ල උඩුමුල්ල අවමංග්‍රාධාර සමිතිය	පුස්සල්ලාගොල්ල උඩස්පත්තුව	මැදු/ස්වේ/99/32	ප්‍රාදේශීය ලේකම් කාර්යාලය
		එකමුතු ගොවි සංවිධානය	පුස්සල්ලාගොල්ල උඩස්පත්තුව	ඩී.ඒ.ඩී /04/28/30	
776	ගබ්බෙල	ගොවි සංවිධානය	ගබ්බෙල උඩස්පත්තුව	ඩී ඒ බීඉ/4/28/27	ගොවිජන සංවර්ධන දෙපාර්තමේන්තුව
		වැඩිහිටි සමිතිය	ගබ්බෙල උඩස්පත්තුව	එන්.ඊ.එස් /2009/21242/45/සීපී	ප්‍රාදේශීය ලේකම් කාර්යාලය
		ග්‍රාම සංවර්ධන සමිතිය	ගබ්බෙල උඩස්පත්තුව	සීපී/කේ/එම්/ඩී/776/ආර්ථි10	ප්‍රාදේශීය ලේකම් කාර්යාලය
		ගබ්බෙල ප්‍රජාමූල සංවිධානය	ගබ්බෙල උඩස්පත්තුව	21/24/003/776/CB O/0076	ප්‍රාදේශීය ලේකම් කාර්යාලය
		අවමංග්‍රාධාර සුභසාධක සමිතිය	ගබ්බෙල උඩස්පත්තුව	සා/සෙ/බෙ/11/4/3/1 807/88	ප්‍රාදේශීය ලේකම් කාර්යාලය
777	ඇඹලගම	සමන්ගොවි සංවිධානය		ඩීඒඩී/4/28/8	ප්‍රාදේශීය ලේකම් කාර්යාලය
		ඉහල ඇඹලගම සුභසාධක හා අවමංග්‍රාධාර සමිතිය		මැදු/ස්වේ/99//56	ප්‍රාදේශීය ලේකම් කාර්යාලය
778	අමුපිටිය	සරණසුබසාධක සමිතිය	අමුපිටිය, උඩස්පත්තුව	මැදු/4/1/ස්වේ/2002/93	ප්‍රාදේශීය ලේකම් කාර්යාලය
		සමාද්ධි ප්‍රජාමූල සංවිධානය	අමුපිටිය, උඩස්පත්තුව	21/24/003/778/සීබී ඔ/7300	ප්‍රාදේශීය ලේකම් කාර්යාලය
		ද/බලගහතැන්න සුබසාධක සමිතිය	ද/බලගහතැන්න, මකුල්දෙණිය	මප/මැදු/ආර්ථි/778/2 2	ප්‍රාදේශීය ලේකම් කාර්යාලය
		ද/ බලගහතැන්න ග්‍රාම සංවර්ධන සමිතිය	ද/බලගහතැන්න, මකුල්දෙණිය	මප/මැදු/ආර්ථි/778/2 2	ප්‍රාදේශීය ලේකම් කාර්යාලය
		පැරකුම් ගොවි සංවිධානය	ද/ බලගහතැන්න, මකුල්දෙණිය	මප/මනු/292/ගො.ස/ 23	ගොවිජන සේවා දෙපාර්තමේන්තුව
		සිංහ සුභ සාධක සමිතිය	ගැටගහවෙල, මකුල්දෙණිය	මැදු/4//1/ස්වේ/2005/ 170	ප්‍රාදේශීය ලේකම් කාර්යාලය
		ස්වභක්ති මරණාධාර සමිතිය	ෂෙරිලැන්ඩ් ජනපදය, උඩුමුල්ල,	මැදු/5/3/ස්වේ/2016/ 273	ප්‍රාදේශීය ලේකම් කාර්යාලය

වසම් අංක	ග්‍රාම නිලධාරිවසම	ස්වේච්ඡා සමිතියේ නම	ලිපිනය	ලියාපදිංචි අංකය	ලියාපදිංචි ආයතනය
			උඩිස්පත්තුව		
		අමුපිටිය ග්‍රාම සංවර්ධන සමිතිය	අමුපිටිය, උඩිස්පත්තුව	CP/K/MD/778/RD/34	ප්‍රාදේශීය ලේකම් කාර්යාලය
		සමගි වැඩිහිටි සංවිධානය	අමුපිටිය, උඩිස්පත්තුව	ලියාපදිංචි කර නොමැත	-
		අමුපිටිය සංසමන්තා කුලගන සමිතිය	අමුපිටිය, උඩිස්පත්තුව	මැද/5/3/ස්වේ/2014/257	ප්‍රාදේශීය ලේකම් කාර්යාලය
		අමුපිටිය විහාර කාර්යසාධක සමිතිය	අමුපිටිය, උඩිස්පත්තුව	ලියාපදිංචි කර නොමැත	-
		අමුපිටිය කැන්ඩයන් ලයන්ස් යෞවන සමාජය	අමුපිටිය, උඩිස්පත්තුව	ලියාපදිංචි කර නොමැත	-
779	උඩබාගේ	සමාද්ධි සමිතිය	සමාද්ධි සමිතිය උඩබාගේ	මැද/ස.ම/ස/සමිති/00/උඩ/11	ප්‍රාදේශීය ලේකම් කාර්යාලය
		සහයෝගිතා වැඩිහිටි සමිතිය	සහයෝගිතා වැඩිහිටි සමිතිය උඩබාගේ	එන් ඊ එස්/2009/2141 45/සීපී	ප්‍රාදේශීය ලේකම් කාර්යාලය
		උතුරු බලගහතැන්න අවමංගලසාධාර සමිතිය	උතුරු බලගහතැන්න අවමංගලසාධාර සමිතිය උඩබාගේ	මැද/ස්වේ/99/52	ප්‍රාදේශීය ලේකම් කාර්යාලය
		පැරකුම් ගොවි සංවිධානය	පැරකුම් ගොවි සංවිධානය, උඩබාගේ	ඩීඒඩී/42813	ප්‍රාදේශීය ලේකම් කාර්යාලය
		සහග්‍රා ක්‍රීඩා සමිතිය,	සහග්‍රා ක්‍රීඩා සමිතිය, උඩබාගේ	සීපීසී/එස්ඩී/එච්ඩීඑස් සී/කේ/1/14/27	ප්‍රාදේශීය ලේකම් කාර්යාලය
		තරු කැකුළු ළමා සමාජය	තරු කැකුළු ළමා සමාජය, උඩබාගේ	මැද/මැදදුම්බර/පීසීසී එස්/පීසී/26	ප්‍රාදේශීය ලේකම් කාර්යාලය
		ජයතු කාන්තා සංවිධානය	ජයතු කාන්තා සංවිධානය, උඩබාගේ	ඩබ්ලිව්බී/මහ/මැද/77 9/001	ප්‍රාදේශීය ලේකම් කාර්යාලය
		සියගක්කි යෞවන සමාජය	සියගක්කි යෞවන සමාජය, උඩබාගේ		ප්‍රාදේශීය ලේකම් කාර්යාලය
780	වරදිවෙල	විශාකාකුලගන සමිතිය	වරදිවෙල මකුල්දෙණිය		ප්‍රාදේශීය ලේකම් කාර්යාලය
		සහයෝගිතා වැඩිහිටි සමිතිය	වරදිවෙල මකුල්දෙණිය	2124110/සීපී	ප්‍රාදේශීය ලේකම් කාර්යාලය
		සමාද්ධි ප්‍රජාමුල සංවිධානය	වරදිවෙල මකුල්දෙණිය		ප්‍රාදේශීය ලේකම් කාර්යාලය
		ග්‍රාම සංවර්ධන සමිතිය	වරදිවෙල මකුල්දෙණිය		ප්‍රාදේශීය ලේකම් කාර්යාලය
		සමගි ගොවි සමිතිය	වරදිවෙල මකුල්දෙණිය		ප්‍රාදේශීය ලේකම් කාර්යාලය
		සණස සමිතිය	වරදිවෙල මකුල්දෙණිය		ප්‍රාදේශීය ලේකම් කාර්යාලය

වසම් අංක	ග්‍රාම නිලධාරිවසම	ස්වේභා සමිතියේනම	ලිපිනය	ලියාපදිංචි අංකය	ලියාපදිංචිආයතනය
		අවමංගලාධාර සමිතිය	වරදිවෙල මකුල්දෙණිය		ප්‍රාදේශීය ලේකම් කාර්යාලය
781	බෝබැබිල	ග්‍රාම සංවර්ධන සමිතිය	බෝබැබිල මකුල්දෙණිය	CP\$K\$MD\$781\$89	ප්‍රාදේශීය ලේකම් කාර්යාලය
		එකමුතු අන්‍යෝන්‍යයාදර සමිතිය	බෝබැබිල මකුල්දෙණිය	මැදු/ස්වේ/99/51	ප්‍රාදේශීය ලේකම් කාර්යාලය
782	මකුල්දෙණිය	සමෘද්ධි සමිතිය	සමෘද්ධි සමිතිය මකුල්දෙණිය	21/24/004/782CBO/0058	ප්‍රාදේශීය ලේකම් කාර්යාලය
		අවමංගලාධාර සමිතිය	අවමංගලාධාර සමිතිය, මකුල්දෙණිය	මැදු/ස්වේ/99/55	ප්‍රාදේශීය ලේකම් කාර්යාලය
		ගොවි සංවිධානය	ගොවි සංවිධානය, මකුල්දෙණිය	4/28/DAD/13	ගොවිජන සේවා කාර්යාලය
		ග්‍රාම සංවර්ධන සමිතිය	ග්‍රාම සංවර්ධන සමිතිය, මකුල්දෙණිය	CPKMD782/3/2008	ප්‍රාදේශීය ලේකම් කාර්යාලය
		වැඩිහිටි සමිතිය	වැඩිහිටි සමිතිය, මකුල්දෙණිය	මැදු/4/1/ස්වේව්/2003/128	ප්‍රාදේශීය ලේකම් කාර්යාලය
		වෙළඳ ව්‍යාපාරිකයන්ගේ හා සේවනියුක්තිකයන්ගේ සමිතිය	මකුල්දෙණිය	මැදු/4/1/ස්වේව්/2008/187	ප්‍රාදේශීය ලේකම් කාර්යාලය
		තුරු උයන කාන්තා ගොවි සංවිධානය	මකුල්දෙණිය	4/28/DAD/	ගොවිජන සේවා කාර්යාලය
		මකුල්දෙණිය සුභ සාධක සමිතිය	මකුල්දෙණිය	මැදු/4/1/ස්වේව්/2003/123	
783	ගොඩමුන්න	ගොඩමුන්න අවමංගලාධාර සමිතිය	ගොඩමුන්න	මැදු/ස්වේ/99/19	
		ගාම සංවර්ධන සමිතිය		NSE/2009/212/4155/CP	
784	මාදෙණියාවක	උඩිස්පත්තුව ශ්‍රී පූජ්පාරාම සුභසාධක සමිතිය	ශ්‍රී පූජ්පාරාමය උඩිස්පත්තුව	මැදු/ස්වේ/2001/77	ප්‍රාදේශීය ලේකම් කාර්යාලය
		මෙන්සිරි වැඩිහිටි සමිතිය	මාදෙණියාවක උඩිස්පත්තුව	NSE/2009/21241890CP	ප්‍රාදේශීය ලේකම් කාර්යාලය
		ශ්‍රී විශාඛා කුලභන සමිතිය	ශ්‍රී පූජ්පාරාමය උඩිස්පත්තුව	මැදු/4/1/ස්වේ.2010/221	ප්‍රාදේශීය ලේකම් කාර්යාලය
		උඩිස්පත්තුව එක්සත් අන්‍යෝන්‍යාධාර සුභසාධක සමිතිය	ශ්‍රී පූජ්පාරාමය උඩිස්පත්තුව	1/4/3/110086	ප්‍රාදේශීය ලේකම් කාර්යාලය
		ග්‍රාම සංවර්ධන සමිතිය මාදෙනියාවක	නො 83/3 මා. උඩිස්පත්තුව	CP/K/MD784/RD-642009	ප්‍රාදේශීය ලේකම් කාර්යාලය
		එක්සත් ජනතා ගොවි සංවිධානය		DAD/4/28/20	

වසම් අංක	ග්‍රාම නිලධාරිවසම	ස්වේඡා සමිතියේනම	ලිපිනය	ලියාපදිංචි අංකය	ලියාපදිංචිආයතනය
		මාදෙනියාවක සමාද්ධි සංගමය			
785	මහරවෙල	මහරවෙල එක්සත් සුභසාධක සමිතිය	මහරවෙල, උඩස්පත්තුව	මැදු/01/01/ස්වෙ/2009/205	ප්‍රාදේශීය ලේකම් කාර්යාලය
		දිබියන්වත්ත එක්සත් සුභසාධකසමිතිය	මහරවෙල, උඩස්පත්තුව	මැදු/05/04/ස්වෙ/2017/298	ප්‍රාදේශීය ලේකම් කාර්යාලය
		දිඹියන්වත්ත අවමංගලාධාරසමිතිය	මහරවෙල, උඩස්පත්තුව	මැදු/04/01/ස්වෙ/2000/130	ප්‍රාදේශීය ලේකම් කාර්යාලය
		මහරවෙල පැරකුම් ගොවි සමිතිය	මහරවෙල, උඩස්පත්තුව	ඩී.ඒ.බී/4/28/26	ප්‍රාදේශීය ලේකම් කාර්යාලය
		ගොනටුව එක්සත් සුභසාධක සමිතිය	ගොනටුව, මහරවෙල	මැදු/4/ස්වෙ/2010/220	ප්‍රාදේශීය ලේකම් කාර්යාලය
786	නිල්ගල	සමාද්ධි සංවර්ධන සමිතිය	නිල්ගල, උඩස්පත්තුව	මහ/මැදු/උඩ/නිල්/2223	ප්‍රාදේශීය ලේකම් කාර්යාලය
		ග්‍රාම සංවර්ධන සමිතිය	නිල්ගල, උඩස්පත්තුව	CP/K/MD/786/75	ප්‍රාදේශීය ලේකම් කාර්යාලය
		ඉසුරු කාන්තා සමිතිය	නිල්ගල, උඩස්පත්තුව	මහ/මැදු/786/047	ප්‍රාදේශීය ලේකම් කාර්යාලය
		සමගි වැඩිහිටි සංවිධානය	නිල්ගල, උඩස්පත්තුව	NSE/2009/2124185/CP	ප්‍රාදේශීය ලේකම් කාර්යාලය
		දිලෙන තරු ළමා සමාජය	නිල්ගල, උඩස්පත්තුව	ලියාපදිංචියට යවා ඇත	ප්‍රාදේශීය ලේකම් කාර්යාලය
		නිල්ගල ගොවි සමිතිය	නිල්ගල, උඩස්පත්තුව	DAD/4/28/20	ගොවිජන සේවා දෙපාර්තමේන්තුව
		එකමුතු සුභ සාධක සංගමය	නිල්ගල, උඩස්පත්තුව	මැදු/4/1/ස්වෙ/200/8/192	ප්‍රාදේශීය ලේකම් කාර්යාලය
		ප්‍රගති සුභ සාධක සමිතිය	නිල්ගල, උඩස්පත්තුව	4/7/ස්වෙ/2009/192	ප්‍රාදේශීය ලේකම් කාර්යාලය
පැරකුම් යොවුන් සමාජය	නිල්ගල, උඩස්පත්තුව	2758	ප්‍රාදේශීය ලේකම් කාර්යාලය		
787	පොද්දල්ගොඩ	වැඩිහිටි සමිතිය	පොද්දල්ගොඩ උඩස්පත්තුව	NSE/24/2009/2124/180/CP	ප්‍රාදේශීය ලේකම් කාර්යාලය රියාලය
		රංතරු ගොවි සංවිධානය	පොද්දල්ගොඩ උඩස්පත්තුව	DAD/4/28/06	ගොවිජන සංවර්ධන දෙපාර්තමේන්තුව
		ග්‍රාම සංවර්ධන සමිතිය	පොද්දල්ගොඩ උඩස්පත්තුව	CP/1/MB/787/RD/78	ප්‍රාදේශීය ලේකම් කාර්යාලය රියාලය
		මානව ප්‍රජාමූල සංවිධානය	පොද්දල්ගොඩ උඩස්පත්තුව	DNCW/CP/KY/0094	ජල සම්පාදන මණ්ඩලය
		සමාද්ධි සමිතිය	පොද්දල්ගොඩ උඩස්පත්තුව	21/29/003/787/CB O/0068	සමාද්ධි සංවර්ධන දෙපාර්තමේන්තුව

වසම් අංක	ග්‍රාම නිලධාරිවසම	ස්වේඡා සමිතියේනම	ලිපිනය	ලියාපදිංචි අංකය	ලියාපදිංචිආයතනය
		පොද්දල්ගොඩ කටුගොඩ එක්සත් අවමංගලාධාර සමිතිය	පොද්දල්ගොඩ උඩිස්පත්තුව	මැදු/ස්වේ/2001/80	ප්‍රාදේශීය ලේකම් කාර්යාලයර්යාලය
		පොද්දල්ගොඩ අනෝන්‍යාධාරසමිතිය	පොද්දල්ගොඩ උඩිස්පත්තුව	මැදු/ස්වේ/99/058	ප්‍රාදේශීය ලේකම් කාර්යාලයර්යාලය
		විහාරස්ථ කාර්ය සාධක සමිතිය	දෙගන්තිලක විහාරය දෙහිගස්හින්න	බෞ.කො./සං/8/කා. සා/මහා/මැද/9	බෞද්ධ කටයුතු දෙපාර්ථමේන්තුව
		සංහිද යෞවන සමාජය	පොද්දල්ගොඩ උඩිස්පත්තුව		ප්‍රාදේශීය ලේකම් කාර්යාලයර්යාලය
		විහාරස්ථ කාර්ය සාධක සමිතිය	පොද්දල්ගොඩ පුරාණ විහාරය	බෞ.කො./සං/2508/ කා.සා/මහා/මැද/9	බෞද්ධ කටයුතු දෙපාර්ථමේන්තුව
788	වෙළඳරාඩ	අවමංගලාධාර සමිතිය	වෙළඳරාඩ, උඩිස්පත්තුව	මැදු/4/4/ස්වේ/2013/250	ප්‍රාදේශීය ලේකම් කාර්යාලයර්යාලය
		සුභදශීලී වැඩිහිටි සමිතිය	වෙළඳරාඩ, උඩිස්පත්තුව	NSE/2014/2124100 /CP	ප්‍රාදේශීය ලේකම් කාර්යාලයර්යාලය
		ග්‍රාම සංවර්ධන සමිතිය	වෙළඳරාඩ, උඩිස්පත්තුව	CP/K/MD/833/30	ප්‍රාදේශීය ලේකම් කාර්යාලයර්යාලය
		සුභසාධක සමිතිය	වෙළඳරාඩ, උඩිස්පත්තුව	මැදු/4/1/ස්වේ/2002/97	ප්‍රාදේශීය ලේකම් කාර්යාලයර්යාලය
		ගොවි සමිතිය	වෙළඳරාඩ, උඩිස්පත්තුව	DAD/4/28/5	ගොවිජන සංවර්ධන දෙපාර්තමේන්තුව
		සමගි ප්‍රජාමූල සංවිධානය	වෙළඳරාඩ, උඩිස්පත්තුව	NWSDB/CP/MD/788/CBO/59	ප්‍රජා ජලසම්පාදන මණ්ඩලය
		මධ්‍යම ශක්ති අවමංගලාධාරසමිතිය	වෙළඳරාඩ, උඩිස්පත්තුව		ප්‍රාදේශීය ලේකම් කාර්යාලයර්යාලය
		පුබුදු ළමා සමාජය	වෙළඳරාඩ, උඩිස්පත්තුව		ප්‍රාදේශීය ලේකම් කාර්යාලයර්යාලය
789	කටුගොඩ	ප්‍රබෝධ ප්‍රජාමූල සමිතිය	කටුගොඩ,පොද්දල්ගොඩ	මැදු/4/1/ස්වේ/2004/138	ප්‍රාදේශීය ලේකම් කාර්යාලය
		එක්සත් මරණාධාර සමිතිය	කටුගොඩ,පොද්දල්ගොඩ		ප්‍රාදේශීය ලේකම් කාර්යාලය
		ඉසුරු එකමුතු ළමා සමාජය	කටුගොඩ,පොද්දල්ගොඩ	මහ/මැදු/6/6/ළමා/53	ප්‍රාදේශීය ලේකම් කාර්යාලය
		එක්සත් වැඩිහිටි බල මණ්ඩලය	කටුගොඩ,පොද්දල්ගොඩ	NSE/2016/2124160 /CP	ප්‍රාදේශීය ලේකම් කාර්යාලය
		සමාද්ධි ප්‍රජාමූල සමිතිය	කටුගොඩ,පොද්දල්ගොඩ	21/24/1003/789/CBO/0066	ප්‍රාදේශීය ලේකම් කාර්යාලය
		ගොවි සංවිධාන සමිතිය	කටුගොඩ,පොද්දල්ගොඩ		ප්‍රාදේශීය ලේකම් කාර්යාලය
		ග්‍රාම සංවර්ධන සමිතිය	කටුගොඩ,පොද්දල්ගොඩ		ප්‍රාදේශීය ලේකම් කාර්යාලය

වසම් අංක	ග්‍රාම නිලධාරිවසම	ස්වේච්ඡා සමිතියේ නම	ලිපිනය	ලියාපදිංචි අංකය	ලියාපදිංචි ආයතනය
790	රංගල අලුත්වත්ත	ශ්‍රී මුත්තුඅම්මාන් කෝවිල් සභාව	රංගල අලුත්වත්ත, රංගල.	HA/6/KDY223	හින්දු සංස්කෘතික මධ.මහනුවර
		ශ්‍රී මුත්තුඅම්මාන් කෝවිල් සභාව	පෙරැ කොටස රංගල	HA/6/KDY240	හින්දු සංස්කෘතික මධ.මහනුවර
		සමෘද්ධි සමිතිය.	රංගල අලුත්වත්ත, රංගල.	21/24/004/790/CB O/0061	ප්‍රාදේශීය ලේකම් කාර්යාලය
		ග්‍රාම සංවර්ධන සමිතිය	රංගල අලුත්වත්ත, රංගල.	CP/K/MD/790/RD/100	ප්‍රාදේශීය ලේකම් කාර්යාලය
791	රංගල	ශ්‍රීමුත්තුමාරියම්මන් කෝවිල් කමිටුව	රංගල		ප්‍රාදේශීය ලේකම් කාර්යාලය
		සමෘද්ධි ප්‍රජාමූල සංවිධානය	රංගල		ප්‍රාදේශීය ලේකම් කාර්යාලය
		රංගල ප්‍රජාමූල සංවිධානය	රංගල		ප්‍රාදේශීය ලේකම් කාර්යාලය
792	ඛක්වාරිය	ශ්‍රීමුත්තුමාරි අම්මාන් කෝවිල කමිටුව	ඛක්වාරිය, රංගල		ප්‍රාදේශීය ලේකම් කාර්යාලය
		සමෘද්ධි ප්‍රජාමූල සංවිධානය	ඛක්වාරිය, රංගල		ප්‍රාදේශීය ලේකම් කාර්යාලය
		ඛක්වාරිය මරණාධාර සමිතිය	ඛක්වාරිය, රංගල		ප්‍රාදේශීය ලේකම් කාර්යාලය
		ඛක්වාරිය වෙළඳ සමිතිය	ඛක්වාරිය, රංගල		ප්‍රාදේශීය ලේකම් කාර්යාලය
794	ඌර්න්ඩේල්	කඳුරටවැඩිහිටි සමිතිය	ඌර්න්ඩේල්, රංගල	NSC/2014/2124080 /CP	ප්‍රාදේශීය ලේකම් කාර්යාලය
		දිවිනැගුම සමිති	ඌර්න්ඩේල්, රංගල		ප්‍රාදේශීය ලේකම් කාර්යාලය
		ගොවිසමිති	ඌර්න්ඩේල්, රංගල		ප්‍රාදේශීය ලේකම් කාර්යාලය
		පවර් යූන් ක්‍රීඩා සමාජය	ඌර්න්ඩේල්, රංගල	CPC/SD/2/01/14/54	ප්‍රාදේශීය ලේකම් කාර්යාලය
		ඌර්න්ඩේල් දේවාල කමිටුව	ඌර්න්ඩේල්, රංගල	HA/6/KDY/70	ප්‍රාදේශීය ලේකම් කාර්යාලය
		සෝමාවති මරණාධාර සමිතිය	ඌර්න්ඩේල්, රංගල	මැදු/4/1/සව්/20002/100	ප්‍රාදේශීය ලේකම් කාර්යාලය
		ලියන්ගහපැල දේවාල කමිටුව	ලියන්ගහපැල, රංගල	CPC/K/MD/32/K/151	ප්‍රාදේශීය ලේකම් කාර්යාලය
		පවර් යූන් ක්‍රීඩා සමාජය	තංගප්පව, රංගල	3143	ප්‍රාදේශීය ලේකම් කාර්යාලය
795	ඛර්න්සයිඩ්	මුත්තුමාරිඅම්මාන් දේවාල කමිටුව	ඌර්න්සයිඩ් ,රංගල		ප්‍රාදේශීය ලේකම් කාර්යාලය
796	හීල්ඔය	සමෘද්ධි සමිතිය	හීල්ඔය , උඩිස්පත්තුව	21/24/003/796/CB O/0062	ප්‍රාදේශීය ලේකම් කාර්යාලය
		වැඩිහිටි සමිතිය	හීල්ඔය , උඩිස්පත්තුව	NSE/2004/2014/165/CP	ප්‍රාදේශීය ලේකම් කාර්යාලය
		දිලෙනතරු ළමා සමිතිය	හීල්ඔය , උඩිස්පත්තුව	මහ/මැදු/06/06/ළමා/57	ප්‍රාදේශීය ලේකම් කාර්යාලය

වසම් අංක	ග්‍රාම නිලධාරිවසම	ස්වේච්ඡා සමිතියේ නම	ලිපිනය	ලියාපදිංචි අංකය	ලියාපදිංචි ආයතනය
		ගොවි සමිතිය	හීල්මය , උඩිස්පත්තුව	DAD/4/28/3	ගොවිජන සේවා දෙපාර්තමේන්තුව
		සුභද අවමංගලාධාර සමිතිය	හීල්මය , උඩිස්පත්තුව		ප්‍රාදේශීය ලේකම් කාර්යාලය
		සමුහ ශක්ති මරණාධාර සමිතිය	හීල්මය , උඩිස්පත්තුව		ප්‍රාදේශීය ලේකම් කාර්යාලය
		යෞවන සමිතිය	හීල්මය , උඩිස්පත්තුව	මධ්‍ය/මහ/මැදු/73	ප්‍රාදේශීය ලේකම් කාර්යාලය
		සුමිතුරු සංවරණ සංචාරක සමිතිය	හීල්මය , උඩිස්පත්තුව		විප්‍රාදේශීය ලේකම් කාර්යාලය සංචාරක දෙපාර්තමේන්තුව
797	කුරුකොහොගම	කාන්තා සමිතිය	කුරුකොහොගම, උඩිස්පත්තුව		
		එක්සත් අනෝනා සමිතිය	කුරුකොහොගම, උඩිස්පත්තුව	මැදු/ස්වේ/99/27	ප්‍රාදේශීය ලේකම් කාර්යාලය
		සමගි ගොවිසංවිධානය	කුරුකොහොගම, උඩිස්පත්තුව	DAB/4/28/2	ගොවිජන සංවර්ධන දෙපාර්තමේන්තුව
		එකමුතු වැඩිහිටි සමිතිය	කුරුකොහොගම, උඩිස්පත්තුව	NSE/2009/2/21242 65/CP	ප්‍රාදේශීය ලේකම් කාර්යාලය
		සමෘද්ධි සමිතිය	කුරුකොහොගම, උඩිස්පත්තුව		ප්‍රාදේශීය ලේකම් කාර්යාලය
		.%du ixj³4Ok	කුරුකොහොගම, උඩිස්පත්තුව	KDS/MPB/5/4/3/ස්වේ/2019/371	ප්‍රාදේශීය ලේකම් කාර්යාලය
798	කිරිඳිතලාව	සමෘද්ධි සමිතිය	කිරිඳිතලාව, උඩිස්පත්තුව		ප්‍රාදේශීය ලේකම් කාර්යාලය
		ගොවි සමිතිය	කිරිඳිතලාව, උඩිස්පත්තුව		ගොවිජන සංවර්ධන දෙපාර්තමේන්තුව
		වැඩිහිටි සමිති	කිරිඳිතලාව, උඩිස්පත්තුව		ප්‍රාදේශීය ලේකම් කාර්යාලය
		යෞවන සමිති	කිරිඳිතලාව, උඩිස්පත්තුව		ප්‍රාදේශීය ලේකම් කාර්යාලය
		කාන්තා සමිතිය	කිරිඳිතලාව, උඩිස්පත්තුව		ප්‍රාදේශීය ලේකම් කාර්යාලය
		මරණාධාර සමිති	කිරිඳිතලාව, උඩිස්පත්තුව		ප්‍රාදේශීය ලේකම් කාර්යාලය
799	දකුණු දොරලියද්ද	දකුණු දොරලියද්ද ග්‍රාම සංවර්ධන සමිතිය	දකුණු දොරලියද්ද, මැදමහනුවර		ප්‍රාදේශීය ලේකම් කාර්යාලය
		දකුණු දොරලියද්ද දස්කොන් වැඩිහිටි සමිති	දකුණු දොරලියද්ද, මැදමහනුවර		ප්‍රාදේශීය ලේකම් කාර්යාලය

වසම් අංක	ග්‍රාම නිලධාරිවසම	ස්වේඡා සමිතියේනම	ලිපිනය	ලියාපදිංචි අංකය	ලියාපදිංචිආයතනය
		සී/ ස 799 දකුණු දොරලියද්ද ග්‍රාමශක්ති ජනනාසමිතිය	දකුණු දොරලියද්ද, මැදමහනුවර		
		නිල්දියවර ප්‍රජා මූල සංවිධානය	දකුණු දොරලියද්ද, මැදමහනුවර	මැදු/4/ස්වේ/2004/146	ප්‍රාදේශීය ලේකම් කාර්යාලය
		සමෘද්ධි සමිතිය	දකුණු දොරලියද්ද, මැදමහනුවර		ප්‍රාදේශීය ලේකම් කාර්යාලය
		සිංහ ගොවි සමිතිය	දකුණු දොරලියද්ද, මැදමහනුවර	ගොවි/DAD-29-7	ගොවිජන සංවර්ධන දෙපාර්තමේන්තුව
		කුලගත කාන්තා සමිතිය	දකුණු දොරලියද්ද, මැදමහනුවර		ප්‍රාදේශීය ලේකම් කාර්යාලය
		සමගි අවමංගලාධාර සමිතිය	දකුණු දොරලියද්ද, මැදමහනුවර	මැදු/4/4/ස්වේ/2011/230	ප්‍රාදේශීය ලේකම් කාර්යාලය
		එක්සත් අවමංගලාධාර සමිතිය	දකුණු දොරලියද්ද, මැදමහනුවර	මැදු/4/4/ස්වේ/2004/117	ප්‍රාදේශීය ලේකම් කාර්යාලය
		අනෝන්‍යාධාර සුභසාධක සමිතිසමිතිය	දකුණු දොරලියද්ද, මැදමහනුවර	මැදු/4/1/ස්වේ/2009/23	ප්‍රාදේශීය ලේකම් කාර්යාලය
		මොරගහමූල ශ්‍රී ධර්මපාල බෞද්ධ මධ්‍යස්ථාන දායකසභාව	දකුණු දොරලියද්ද, මැදමහනුවර		ප්‍රාදේශීය ලේකම් කාර්යාලය
		මොරගහමූල ශ්‍රී මූරුගන් දේවාල සමිතිය	දකුණු දොරලියද්ද, මැදමහනුවර	HA/6/KDY/12	හින්දු සංස්කෘතික අමාත්‍යාංශය
		මොරගහමූල ශ්‍රී ධම්මපාල දහම් පාසල			
800	හක්මන	එක්සත් අවමංගලාධාර සමිතිය	හක්මන, උඩිස්පත්තුව	මැදු/ස්වේ/199/45	ප්‍රාදේශීය ලේකම් කාර්යාලය
		ප්‍රභාස්වර ප්‍රජා මූල සංවිධානය( ජල)	හක්මන, උඩිස්පත්තුව	DN/CWS/CP/KY 0036	ප්‍රාදේශීය සභාව
		සමෘද්ධි ප්‍රජාමූල සංවිධානය	හක්මන, උඩිස්පත්තුව	21/24/005/800/CP/ KY0036	
		එකමුතු ගොවි සංවිධානය	හක්මන, උඩිස්පත්තුව	DAD/4/29/4	ගොවිජන සේවා
		එක්සත් අවමංගලාධාර සමිතිය	මී අම්පහ සමිති	මැදු/4/1/ස්වේ/2002/90	ප්‍රාදේශීය ලේකම් කාර්යාලය
		දිමුතු වැඩිහිටි	හක්මන, උඩිස්පත්තුව	RSE/2004/2124085 /CP	ප්‍රාදේශීය ලේකම් කාර්යාලය
801	රේටියගම	විජයඅවමංගලාධාර සමිතිය	රේටියගම, උඩිස්පත්තුව	14/1/ස්වේ/2009/28	ප්‍රාදේශීය ලේකම් කාර්යාලය
		ග්‍රාම සංවර්ධන සමිතිය	රේටියගම, උඩිස්පත්තුව	DAD/F/29/17	ප්‍රාදේශීය ලේකම් කාර්යාලය



වසම් අංක	ග්‍රාම නිලධාරිවසම	ස්වේච්ඡා සමිතියේ නම	ලිපිනය	ලියාපදිංචි අංකය	ලියාපදිංචි ආයතනය
		අරලිය කාන්තා ගොවි සමිතිය	රේටියගම, උඩස්පත්තුව	21/24/005/801/CB O/0019	ප්‍රාදේශීය ලේකම් කාර්යාලය
		සමාද්ධි ප්‍රජා මූල සමිතිය			
		රේටියගම ගොවි සංවිධානය	රේටියගම, උඩස්පත්තුව	11/43/67/3/1	ප්‍රාදේශීය ලේකම් කාර්යාලය
802	කන්දේකුඹුර	එක්සත් අවමංගලාධාර සමිතිය	දියනිල්ල, මැදමහ නුවර	මැදු/ස්වේ/994	ප්‍රාදේශීය ලේකම් කාර්යාලය
		දියනිල්ල එක්සත් යෞවන සමිතිය	දියනිල්ල, මැදමහ නුවර		
		එකමුතු මරණාධාර සමිතිය	කන්දේකුඹුර, මැදමහනුවර	මැදු/ස්වේ/2004/132	ප්‍රාදේශීය ලේකම් කාර්යාලය
		මෙමුත්‍රී වැඩිහිටි සංවිධානය	කන්දේකුඹුර, මැදමහනුවර	NSE/2016/2124170 /CP	ප්‍රාදේශීය ලේකම් කාර්යාලය
		සමාද්ධි ප්‍රජා මූල සමිතිය	කන්දේකුඹුර, මැදමහනුවර	21/24/005/802/CB O/0030	සමාද්ධි සංවර්ධන දෙපාර්තමේන්තුව
		කන්දේකුඹුර ගැමුණු යෞවන සමාජය	කන්දේකුඹුර, මැදමහනුවර		
		කන්දේකුඹුර ග්‍රාම සංවර්ධන සමිතිය	කන්දේකුඹුර, මැදමහනුවර		ප්‍රාදේශීය ලේකම් කාර්යාලය
		මායා කාන්තා ගොවි සංවිධානය			
		මහසෙන් ගොවි සංවිධානය			
803	මැට්ටේණිය	එක්සත් අවමංගලාධාර සමිතිය	මැට්ටේණිය, මැදමහනුවර	මැදු/4/1/ස්වේ/2003/119	ප්‍රාදේශීය ලේකම් කාර්යාලය
		අභිමන් යෞවන සමාජය	මැට්ටේණිය, මැදමහනුවර	2032	ප්‍රාදේශීය ලේකම් කාර්යාලය
		සඳහම් කැකුළු ළමා සමාජය	මැට්ටේණිය, මැදමහනුවර	PCC/02/01/24/295	ප්‍රාදේශීය ලේකම් කාර්යාලය
		දුටුගැමුණු මරණාධාර සමිතිය	මැට්ටේණිය, මැදමහනුවර	මපස/ම/24/98	ප්‍රාදේශීය ලේකම් කාර්යාලය
		පැරකුම් ගොවි සංවිධානය	මැට්ටේණිය, මැදමහනුවර	NSE/2009/2124295 /CP	ගොවිජන සේවා දෙපාර්තමේන්තුව
		මැට්ටේණිය සමාද්ධි සමිතිය	මැට්ටේණිය, මැදමහනුවර	21/241005/603/CD O/0020	ප්‍රාදේශීය ලේකම් කාර්යාලය

වසම් අංක	ග්‍රාම නිලධාරිවසම	ස්වේච්ඡා සමිතියේ නම	ලිපිනය	ලියාපදිංචි අංකය	ලියාපදිංචි ආයතනය
		ග්‍රාම සංවර්ධන සමිතිය	මැට්ටේණිය, මැදමහනුවර		ප්‍රාදේශීය ලේකම් කාර්යාලය
		මැට්ටේණිය ගම රැකුම ස්වේච්ඡා සංවිධානය	මැට්ටේණිය, මැදමහනුවර	KDS/MDB/5/4/3/ස්වේ/2019/352	ප්‍රාදේශීය ලේකම් කාර්යාලය
804	හාතියල්වෙල	මහාපරාක්‍රමබාහු වැඩිහිටි සමිතිය මහා පරාක්‍රමබාහු වැඩිහිටි සමිතිය	වෛතලාව, මැදමහනුවර	NSE/2014/2124275 /CP	ප්‍රාදේශීය ලේකම් කාර්යාලය
		ශිවශක්ති මරණාධාර සමිතිය	වෛතලාව, මැදමහනුවර		ප්‍රාදේශීය ලේකම් කාර්යාලය
		සමගි අවමංගලාධාර සමිතිය	වෛතලාව, මැදමහනුවර	මැදු/4/1/ස්වේ/2010/227	ප්‍රාදේශීය ලේකම් කාර්යාලය
		ග්‍රාම සංවර්ධන සමිතිය	වෛතලාව, මැදමහනුවර	මැදු/4/1/ස්වේ/2004/151	ප්‍රාදේශීය ලේකම් කාර්යාලය
		ශ්‍රී මුත්තුමාරි අම්මාන් දේවාල සමිතිය	වෛතලාව, මැදමහනුවර	CPK/MD/804/54	ප්‍රාදේශීය ලේකම් කාර්යාලය
805	නමදගල	දිවිනැගුම ප්‍රජාමූල සංවිධානය	වෛතලාව, මැදමහනුවර	2124005	ප්‍රාදේශීය ලේකම් කාර්යාලය
		සුභසාධක සමිතිය	නමදගල මැදමහනුවර		
		සමාද්ධි සමිතිය	නමදගල මැදමහනුවර		
		ගොවි සමිතිය	නමදගල මැදමහනුවර		
		ළමා සමාජය	නමදගල මැදමහනුවර		
806	මාංගොඩ	මාංගොඩ වැඩිහිටි සමිතිය	85, මාංගොඩ, මැදමහනුවර	NCE/2009/2/24250 /CP	ප්‍රාදේශීය ලේකම් කාර්යාලය
		මාංගොඩ ග්‍රාම සංවර්ධන සමිතිය	95, මාංගොඩ, මැදමහනුවර	CP/K/MD/806/R.D 48	ප්‍රාදේශීය ලේකම් කාර්යාලය
		එක්සත් අවමංගලාධාර සමිතිය	65, මාංගොඩ, මැදමහනුවර	මැදු/4/1/ස්වේ/2005/160	ප්‍රාදේශීය ලේකම් කාර්යාලය
		මාංගොඩ බේමා කාන්තා සමිතිය	52, මාංගොඩ, මැදමහනුවර	මැදු/4/1/ස්වේ/185	ප්‍රාදේශීය ලේකම් කාර්යාලය
		මාංගොඩ ශ්‍රී ධම්මපාල සංවර්ධන සමිතිය	30, මාංගොඩ, මැදමහනුවර	මැදු/4/4/ස්වේ/2012/236/බෞ/සමිතිය	ප්‍රාදේශීය ලේකම් කාර්යාලය
		ගැමුණු ගොවි සංවිධානය	134, මාංගොඩ, මැදමහනුවර	DAD/4/26/6	ප්‍රාදේශීය ලේකම් කාර්යාලය
807	රඹුක්පොත	ගලේ කැලේ විශ්ව ශක්ති සුභ සාධක සමිතිය	ගලේ කැලේ, මැදමහනුවර	මැදු/4/4/ස්වේ/2012/24	ප්‍රාදේශීය ලේකම් කාර්යාලය
		සුභද අනෝනානාධාර සමිතිය	රඹුක්පොත, මැදමහනුවර	මැදු/ස්වේ/2002/85	ප්‍රාදේශීය ලේකම් කාර්යාලය

වසම් අංක	ග්‍රාම නිලධාරිවසම	ස්වේච්ඡා සමිතියේ නම	ලිපිනය	ලියාපදිංචි අංකය	ලියාපදිංචි ආයතනය
		ග්‍රාමීය නඩත්තු හා සුභ සාධක සමිතිය	රඹුක්පොත, මැදමහනුවර	මැදු/5/3/ස්වේ/2015/268	ප්‍රාදේශීය ලේකම් කාර්යාලය
		සහන වැඩිහිටි සමිතිය	රඹුක්පොත, මැදමහනුවර	මැදු/8070/5	ප්‍රාදේශීය ලේකම් කාර්යාලය
808	රජගල	සී/ස 808 රජගල ග්‍රාම ශක්ති ජනකා සමිතිය	රජගල, මැදමහනුවර	එස්/෨෬෯/s/12574	සමාගම් ලියාපදිංචි කිරීමේ දෙපාර්තමේන්තුව
		රජගල සමාර්ධ සමිතිය	රජගල, මැදමහනුවර		
		රජගල එක්සත් මරණාධාර සමිතිය	රජගල, මැදමහනුවර		
		දොඩංගොල්ල ශ්‍රී මුත්තුමාරි අම්මාන් කොවිල් සමිතිය	රජගල, මැදමහනුවර		
		රජවැල්ල ශ්‍රී මුත්තුමාරි අම්මාන් කොවිල් සමිතිය	රජගල, මැදමහනුවර		
		දොඩංගොල්ල ශාන්ත අන්තෝනි දෙවස්ථාන සමිතිය	රජගල, මැදමහනුවර		
		ශාන්ත අන්තෝනි ක්‍රිඩා සමිතිය	රජගල, මැදමහනුවර		
		දිලෙන තරු ගොවි කාන්තා සමිතිය	රජගල, මැදමහනුවර		
		රජගල ගොවි සංවිධානය	රජගල, මැදමහනුවර		
		දේදුණු යෞවන සමාජය	රජගල, මැදමහනුවර		
		පිපෙන කැකුළු ළමා සමාජය	රජගල, මැදමහනුවර		
		රජගල ග්‍රාම සංවර්ධන සමිතිය	රජගල, මැදමහනුවර		
809	බෝමුරේ	සමාද්ධි සංවර්ධන සමිතිය	බෝමුරේ, මැදමහනුවර		සමාද්ධි බැංකුව
		ග්‍රාම සංවර්ධන සමිතිය	බෝමුරේ, මැදමහනුවර	CPK/MD/809/RG33	ප්‍රාදේශීය ලේකම් කාර්යාලය
		පරසතු අවමංගලාධාර සමිතිය	බෝමුරේ, මැදමහනුවර	මැදු/ස්වේ/0070	ප්‍රාදේශීය ලේකම් කාර්යාලය
		ගොවි සමිතිය		DAD/4/27/11	ගොවිජන සේවා දෙපාර්තමේන්තුව
810	මැදමහනුවර	ග්‍රාමීය ප්‍රජා සංවර්ධන සුභ සාධක සමිතිය	මොටාමුරේ, මැදමහනුවර	මැදු/34/ස්වේ/2090/214	ප්‍රාදේශීය සභාව
		මරණාධාර සමිතිය	මැදමහනුවර	මැදු/ස්වේ/299/7	ප්‍රාදේශීය සභාව

වසම් අංක	ග්‍රාම නිලධාරිවසම	ස්වේඡා සමිතියේ නම	ලිපිනය	ලියාපදිංචි අංකය	ලියාපදිංචි ආයතනය
		මැදමහනුවර එක්සත් සහයෝගීතා පදනම	මැදමහනුවර		
		ගලේ කැලේ මැදුර ගොවි සංවිධානය	මැදමහනුවර	DAD/4/27/08	ගොවිජන සේවා දෙපාර්තමේන්තුව
		සමෘද්ධි සමිතිය	මැදමහනුවර		සමෘද්ධි බැංකුව
		සුභසාධක සමිතිය	මැදමහනුවර		
		වැඩිහිටි සමිතිය	මැදමහනුවර		
811	උඩතැන්න	උපේක්ෂාවැඩිහිටි සංවිධානය	උඩතැන්න, මැදමහනුවර		ප්‍රාදේශීය ලේකම් කාර්යාලය
		උඩතැන්න සමෘද්ධි බලකාය	උඩතැන්න, මැදමහනුවර		ප්‍රාදේශීය ලේකම් කාර්යාලය
		උඩතැන්න එක්සත් ග්‍රාම සංවර්ධන සමිතිය	උඩතැන්න, මැදමහනුවර		ප්‍රාදේශීය ලේකම් කාර්යාලය
		උඩතැන්න ජනසෙන සුභසාධක සමිතිය	උඩතැන්න, මැදමහනුවර	මැදු/99/36	ප්‍රාදේශීය ලේකම් කාර්යාලය
		මැදමහනුවර රජමහාවිහාරස්ථ සුභසාධක සමිතිය	උඩතැන්න, මැදමහනුවර	මැදු/4/1/ස්වේ/2009/214	ප්‍රාදේශීය ලේකම් කාර්යාලය
		යෞවන සමිතිය	උඩතැන්න, මැදමහනුවර	මධ්‍ය/මහදි/මැදු/1513	ප්‍රාදේශීය ලේකම් කාර්යාලය
812	මොරගහමුල	හාලියද්දපල පාරිභෝගික සමිතිය	හාලියද්ද, මැදමහනුවර	මැදු/4/5ස්වේ/2005/162	ප්‍රාදේශීය සභාව මැදුස්මිර
		මොරගහමුල සහන සුභසාධක සමිතිය	මොරගහමුල, මැදමහනුවර	මැදු/ස්වේ/2002/84	ප්‍රාදේශීය ලේකම් කාර්යාලය
		ග්‍රාම සංවර්ධන සමිතිය	මොරගහමුල, මැදමහනුවර	මපස/මැදු/ග්‍රා.ස./812/16	ප්‍රාදේශීය ලේකම් කාර්යාලය
		සුභද සුභසාධක සමිතිය	මොරගහමුල, මැදමහනුවර	මැදු/4/1/ස්වේ/2008/191	ප්‍රාදේශීය ලේකම් කාර්යාලය
		සමගි වැඩිහිටි සමිතිය	මොරගහමුල, මැදමහනුවර	NSE/2009/812/4410/CP	ප්‍රාදේශීය ලේකම් කාර්යාලය
		පැරකුම් ගොවි සංවිධානය	මොරගහමුල, මැදමහනුවර	DAD/04/27/812/09	ප්‍රාදේශීය ලේකම් කාර්යාලය
		ගල්කැටියහල්ලියද්ද ප්‍රජා ඩල සුභසාධක සමිතිය	මොරගහමුල, මැදමහනුවර	KDS/MDB/05/4/ස්වේ/2017/297	ප්‍රාදේශීය සභාව මැදුස්මිර
813	වතුලියද්ද	සිංහගොවි සමිතිය	වතුලියද්ද, මැදමහනුවර	DAD/04/27/14	ගොවිජන සේවා දෙපාර්තමේන්තුව
		ගැමුණු ගොවි සමිතිය	වතුලියද්ද, මැදමහනුවර	DAD/04/27/01	ගොවිජන සේවා දෙපාර්තමේන්තුව
		ග්‍රාම සංවර්ධන සමිතිය	වතුලියද්ද, මැදමහනුවර	CP/K/MD813/R06	ප්‍රාදේශීය ලේකම් කාර්යාලය
		ගල්ලැහැවත්ත අවමංගලාධාර සමිතිය	වතුලියද්ද, මැදමහනුවර	මැදු/4/1/ස්වේ/2003/117	ප්‍රාදේශීය ලේකම් කාර්යාලය

වසම් අංක	ග්‍රාම නිලධාරිවසම	ස්වේච්ඡා සමිතියේ නම	ලිපිනය	ලියාපදිංචි අංකය	ලියාපදිංචි ආයතනය
		වතුලියද්ද අන්තෝන්‍යාධාර සමිතිය	වතුලියද්ද, මැදමහනුවර	මැද/4/1/ස්වෙ/2003/113	ප්‍රාදේශීය ලේකම් කාර්යාලය
		ස්වාධීන වැඩිහිටි සිතිය	වතුලියද්ද, මැදමහනුවර	මැද/4/1/ස්වෙ/2003/113	ප්‍රාදේශීය ලේකම් කාර්යාලය
		සමාද්ධි සමිතිය	වතුලියද්ද, මැදමහනුවර		ප්‍රාදේශීය ලේකම් කාර්යාලය
		සි/ස ග්‍රාම ශක්ති ජනනා සමිතිය	වතුලියද්ද, මැදමහනුවර	S/0020903	ප්‍රාදේශීය ලේකම් කාර්යාලය
814	මහදොරලියද්ද	ග්‍රාම සංවර්ධන සමිතිය	මහදොරලියද්ද, මැදමහනුවර	ම.ප.ස./මැ/ද/ග්‍රා.සං.ස /814/2	ප්‍රාදේශීය ලේකම් කාර්යාලය
		වැඩිහිටි සංවිධානය	මහදොරලියද්ද, මැදමහනුවර		ප්‍රාදේශීය ලේකම් කාර්යාලය
		ගොවි සංවිධානය	මහදොරලියද්ද, මැදමහනුවර		ප්‍රාදේශීය ලේකම් කාර්යාලය
		කාන්තාවනා කාන්තා සමිතිය	මහදොරලියද්ද, මැදමහනුවර		ප්‍රාදේශීය ලේකම් කාර්යාලය
		අන්‍යාධාර හා අවමංගල‍්‍යාධාර සමිතිය	මහදොරලියද්ද, මැදමහනුවර		ප්‍රාදේශීය ලේකම් කාර්යාලය
			මහදොරලියද්ද, මැදමහනුවර		ගොවිජන සේවා දෙපාර්තමේන්තුව
		මහදොරලියද්ද එක්සත් අවමංගල‍්‍යාධාර සමිතිය	මහදොරලියද්ද, මැදමහනුවර		ප්‍රාදේශීය ලේකම් කාර්යාලය
		සමාද්ධි සමිතිය	මහදොරලියද්ද, මැදමහනුවර	21/24/006/814/CB O/0083	ප්‍රාදේශීය ලේකම් කාර්යාලය
		තැන්වත්ත සමාද්ධි සමිතිය	මහදොරලියද්ද, මැදමහනුවර	21/24/006/814/CB O/0085	ප්‍රාදේශීය ලේකම් කාර්යාලය
		උරනල් පිටිය සමාද්ධි සමිතිය	මහදොරලියද්ද, මැදමහනුවර	21/24/006/814/CB O/0084	ප්‍රාදේශීය ලේකම් කාර්යාලය
		දිමුතු ක්‍රීඩා සමාජය			
ළමා සමිතිය	මහදොරලියද්ද, මැදමහනුවර	21/24/006/814/CB O/0083	ප්‍රාදේශීය ලේකම් කාර්යාලය		
815	අම්බාලේ	දෙණියගොවි සංවිධානය	අම්බාලේ, මැදමහනුවර		ප්‍රාදේශීය ලේකම් කාර්යාලය
		උඩකුඹුර සමාද්ධි සමිතිය	අම්බාලේ, මැදමහනුවර	21/24/006/815/CB O/0086	ප්‍රාදේශීය ලේකම් කාර්යාලය
		කන්ද සමාද්ධි සමිතිය	අම්බාලේ, මැදමහනුවර	21/24/006/815/CB O/0087	ප්‍රාදේශීය ලේකම් කාර්යාලය
		අම්බාල සමාද්ධි සමිතිය	අම්බාලේ, මැදමහනුවර	21/24/006/815/CB O/0088	ප්‍රාදේශීය ලේකම් කාර්යාලය
		සමගි ග්‍රාම සංවර්ධන සමිතිය	අම්බාලේ, මැදමහනුවර	CP/K/MD/815/RD/47	ප්‍රාදේශීය ලේකම් කාර්යාලය
		බෞද්ධ ශාසනාරක්ෂක සමිතිය	අම්බාලේ, මැදමහනුවර	21/24/32/මැද/1	ප්‍රාදේශීය ලේකම් කාර්යාලය

වසම් අංක	ග්‍රාම නිලධාරිවසම	ස්වේඡා සමිතියේ නම	ලිපිනය	ලියාපදිංචි අංකය	ලියාපදිංචි ආයතනය
		අම්බාල සුභසාධක සමිතිය	අම්බාලේ, මැදමහනුවර	මැදු/05/03/ස්වේ/2016/275	ප්‍රාදේශීය ලේකම් කාර්යාලය
		අම්බාල එක්සත් සුභසාධක සමිතිය	අම්බාලේ, මැදමහනුවර		
		යශෝධරා කාන්තා සමිතිය	අම්බාලේ, මැදමහනුවර		
		ස්වර්ණසරණ කාන්තා සමිතිය	අම්බාලේ, මැදමහනුවර		
		සුපිපි වැඩිහිටි සමිතිය	අම්බාලේ, මැදමහනුවර		
		යෞවන සමිතිය	අම්බාලේ, මැදමහනුවර		
816	මීරියගොල්ල	සමෘද්ධි සමිතිය	මීරියගොල්ල, මැදමහනුවර.	21/24060089	ප්‍රාදේශීය ලේකම් කාර්යාලය
		ග්‍රාම සංවර්ධන සමිතිය	මීරියගොල්ල, මැදමහනුවර.		
		ශ්‍රී සංසමිත්තා කළහන සමිතිය	මීරියගොල්ල, මැදමහනුවර.	ඩබ්ලිව්/මහ/මැද/816/050	ප්‍රාදේශීය ලේකම් කාර්යාලය
		වැඩිහිටි සමිතිය	මීරියගොල්ල, මැදමහනුවර.		
		ගොවි සමිතිය	මීරියගොල්ල, මැදමහනුවර.		
		ළමා සමිතිය	මීරියගොල්ල, මැදමහනුවර.		
		ක්‍රීඩා සමිතිය	මීරියගොල්ල, මැදමහනුවර.		
		මරණාධාර සමිතිය	මීරියගොල්ල, මැදමහනුවර.		
		යෞවන සමිතිය	මීරියගොල්ල, මැදමහනුවර.		
		මුත්තුමාරි අම්මාන් දේවාල සමිතිය	මීරියගොල්ල, මැදමහනුවර.	CPC/K/MD-09/K/2013/81	ප්‍රාදේශීය ලේකම් කාර්යාලය
		කතරගම දේවාල සමිතිය	මීරියගොල්ල, මැදමහනුවර.	HA/6/KAY/15	ප්‍රාදේශීය ලේකම් කාර්යාලය
817	පුවක්ගහදිවෙල	කෙම්මලපිටිය ප්‍රජාමූල සමිතිය.	දුස්ගොව්ව, පුවක්ගහදිවෙල, මැදමහනුවර.	21/24/006/817/CB O/0091	ප්‍රාදේශීය ලේකම් කාර්යාලය
		දුස්ගොව්ව ප්‍රජාමූල සමිතිය.	දුස්ගොව්ව, පුවක්ගහදිවෙල, මැදමහනුවර.	21/24/006/817/CB O/0090	ප්‍රාදේශීය ලේකම් කාර්යාලය
		පුවක්ගහදිවෙල ප්‍රජාමූල සමිතිය	පුවක්ගහදිවෙල, මැදමහනුවර.	21/24/006/817/CB O/0092	ප්‍රාදේශීය ලේකම් කාර්යාලය
		ශ්‍රී නන්දාරාම සුභසාධන සමිතිය	පේරකැටිය, පුවක්ගහදිවෙල.	මැදු/4/1/ස්වේ/2004/127	ප්‍රාදේශීය ලේකම් කාර්යාලය

වසම් අංක	ග්‍රාම නිලධාරිවසම	ස්වේච්ඡා සමිතියේ නම	ලිපිනය	ලියාපදිංචි අංකය	ලියාපදිංචි ආයතනය
		පුවක්ගහදිවෙල සුභසාධක සමිතිය	පුවක්ගහදිවෙල, මැදමහනුවර.	මැද/4/4/ස්වේ/2013/249	ප්‍රාදේශීය ලේකම් කාර්යාලය
		සංසමිත්තා කුලගන සමිතිය	පේරකැටිය, පුවක්ගහදිවෙල.	WB/මහ/මැද/817/055	ප්‍රාදේශීය ලේකම් කාර්යාලය
		සුපිපි වැඩිහිටි සමිතිය	පුවක්ගහදිවෙල, මැදමහනුවර.	NSE/2009/2124425/CP	ප්‍රාදේශීය ලේකම් කාර්යාලය
		සමාද්ධි කැකුට රණහංසලමා සමාජය	පුවක්ගහදිවෙල, මැදමහනුවර.	සමා/ලමා/මහ/මැද/73	ප්‍රාදේශීය ලේකම් කාර්යාලය
		විජය ශ්‍රී ක්‍රීඩා සමාජය	පුවක්ගහදිවෙල, මැදමහනුවර.		ප්‍රාදේශීය ලේකම් කාර්යාලය
		පුවක්ගහදිවෙල ග්‍රාම සංවර්ධන සමිතිය	පුවක්ගහදිවෙල, මැදමහනුවර.	CP/K/MD/817/14	ප්‍රාදේශීය ලේකම් කාර්යාලය
		ශ්‍රී නන්දාරාම ග්‍රාම සංවර්ධන සමිතිය	පේරකැටිය, පුවක්ගහදිවෙල.	CP/K/MD/817/66	ප්‍රාදේශීය ලේකම් කාර්යාලය
		පැරකුම් ගොවි සමිතිය	පුවක්ගහදිවෙල, මැදමහනුවර.	DAD/4272/පැරකුම් ගොවි සංවිධානය/817 පුවක්ගහදිවෙල	ප්‍රාදේශීය ලේකම් කාර්යාලය
818	බඹරගහදෙණිය	ග්‍රාම සංවර්ධන සමිතිය	බඹරගහදෙණිය, මැදමහනුවර		ප්‍රාදේශීය ලේකම් කාර්යාලය
		බඹරගහදෙණිය මීරියගොල්ල එක්සත් සුභසාධක සමිතිය	බඹරගහදෙණිය, මැදමහනුවර		ප්‍රාදේශීය ලේකම් කාර්යාලය
		සංසමිත්තා කුලගණ සමිතිය	බඹරගහදෙණිය, මැදමහනුවර		ප්‍රාදේශීය ලේකම් කාර්යාලය
		බඹරගහදෙණිය වැඩිහිටි සමිතිය	බඹරගහදෙණිය, මැදමහනුවර		ප්‍රාදේශීය ලේකම් කාර්යාලය
		බඹරගහදෙණිය ගොවි සමිතිය	බඹරගහදෙණිය, මැදමහනුවර		ප්‍රාදේශීය ලේකම් කාර්යාලය
		බඹරගහදෙණිය ක්‍රීඩා සමිතිය	බඹරගහදෙණිය, මැදමහනුවර		ප්‍රාදේශීය ලේකම් කාර්යාලය
		බඹරගහදෙණිය යෞවන සමිතිය	බඹරගහදෙණිය, මැදමහනුවර		ප්‍රාදේශීය ලේකම් කාර්යාලය
		දිවිනැගුම සමිතිය	බඹරගහදෙණිය, මැදමහනුවර		ප්‍රාදේශීය ලේකම් කාර්යාලය
819	සදසිරි දුනුවිල	ගොවි සංවිධානය	සදසිරි දුනුවිල, මැදමහනුවර		
		එක්සත් සුඛ සාධක සමිතිය	සදසිරි දුනුවිල, මැදමහනුවර		
		සමාද්ධි සමිතිය - වලගෙදර	සදසිරි දුනුවිල, මැදමහනුවර		
		සමාද්ධි සමිතිය - ගම්මුණුකුඹුර	සදසිරි දුනුවිල, මැදමහනුවර		

වසම් අංක	ග්‍රාම නිලධාරිවසම	ස්වේඡා සමිතියේනම	ලිපිනය	ලියාපදිංචි අංකය	ලියාපදිංචිආයතනය
		වැඩිහිටි සමිතිය	සඳසිරි දුනුවිල, මැදමහනුවර		
		ග්‍රාම සංවර්ධන සමිතිය	සඳසිරි දුනුවිල, මැදමහනුවර		
		සිතමු කාන්තා ගොවි සමිතිය	සඳසිරි දුනුවිල, මැදමහනුවර		
		ළමා සමාජය	සඳසිරි දුනුවිල, මැදමහනුවර		
		යෞවන සමාජය	සඳසිරි දුනුවිල, මැදමහනුවර		
820	තැන්නලන්ද	දිවිනැගුමසමිතිය	තැන්නලන්ද		ප්‍රාදේශීය ලේකම් කාර්යාලය
		ග්‍රාම සංවර්ධන සමිතිය	තැන්නලන්ද		ප්‍රාදේශීය ලේකම් කාර්යාලය
		වැඩිහිටි සමිතිය	තැන්නලන්ද		ප්‍රාදේශීය ලේකම් කාර්යාලය
		ගොවි සමිතිය	තැන්නලන්ද		ප්‍රාදේශීය ලේකම් කාර්යාලය
		ක්‍රීඩා සමිතිය	තැන්නලන්ද		ප්‍රාදේශීය ලේකම් කාර්යාලය
		මරණාධාර සමිතිය	තැන්නලන්ද		ප්‍රාදේශීය ලේකම් කාර්යාලය
		යෞවන සමිතිය	තැන්නලන්ද		ප්‍රාදේශීය ලේකම් කාර්යාලය
821	මීගහලන්ද	සමෘද්ධිසමිතිය	මීගහලන්ද		
		ග්‍රාම සංවර්ධන සමිතිය	මීගහලන්ද		සමෘද්ධි සංවර්ධන දෙපාර්තමේන්තුව
		ගොවි සමිතිය	මීගහලන්ද		ගොවිජන සංවර්ධන දෙපාර්තමේන්තුව
		මරණාධාර සමිතිය	මීගහලන්ද		ප්‍රාදේශීය ලේකම් කාර්යාලය
		ක්‍රීඩා සමිතිය	මීගහලන්ද		ප්‍රාදේශීය ලේකම් කාර්යාලය
822	වෙලපහල	සමෘද්ධිසමිතිය	වෙලපහල, වේඩරුව	3/5/22	
		ගොවි සමිතිය	වෙලපහල, වේඩරුව		
		වැඩිහිටි සමිතිය	වෙලපහල, වේඩරුව		
		මැසිල් ක්‍රීඩා සමිතිය	වෙලපහල, වේඩරුව	මැදු/823/3/6/ක්‍රී	ප්‍රාදේශීය ලේකම් කාර්යාලය
		අනෙයානා මරණාධාර සමිතිය	වෙලපහල, වේඩරුව		



වසම් අංක	ග්‍රාම නිලධාරිවසම	ස්වේච්ඡා සමිතියේ නම	ලිපිනය	ලියාපදිංචි අංකය	ලියාපදිංචි ආයතනය
		අරුණල ප්‍රජා මූල සමිතිය	වෙළපහල, වේඩරුව		ප්‍රාදේශීය ලේකම් කාර්යාලය
		සමාද්ධි සංවිධානය	වෙළපහල, වේඩරුව		ප්‍රාදේශීය ලේකම් කාර්යාලය
		සමගි මරණාධාර සමිතිය	වෙළපහල, වේඩරුව	මැදු/ස්වේ/00/7	ප්‍රාදේශීය ලේකම් කාර්යාලය
823	මැදගම්මැද්ද	ගොවි සංවිධානය	මැදගම්මැද්ද	මැදු/8/6/ගොවි/මැ/21	ගොවිජන සංවර්ධන දෙපාර්තමේන්තුව
		ග්‍රාම සංවර්ධන සමිතිය	එක්සත් ග්‍රාම සංවර්ධන සමිතිය මැදගම්මැද්ද	මැදු/8/6/22 /ග්‍රාම/සං/823	ප්‍රාදේශීය ලේකම් කාර්යාලය
		කාන්තා සමිතිය	එක්සත් කාන්තා සමිතිය මැදගම්මැද්ද	මැදු/5/6/කා/202/23	ප්‍රාදේශීය ලේකම් කාර්යාලය
		වැඩිහිටි සමිතිය	එක්සත් වැඩිහිටි සමිතිය මැදගම්මැද්ද	මැදු/5/3/වැඩි/34	ප්‍රාදේශීය ලේකම් කාර්යාලය
		ක්‍රීඩා සමිතිය	එක්සත් ක්‍රීඩා සමිතිය	මැදු/823/3/6/ක්‍රීඩා	ප්‍රාදේශීය ලේකම් කාර්යාලය
824	උඩගම්මැද්ද	ග්‍රාම සංවර්ධන සමිතිය	උඩගම්මැද්ද		ප්‍රාදේශීය ලේකම් කාර්යාලය
		සමාද්ධි සංවර්ධන සමිතිය	උඩගම්මැද්ද		සමාද්ධි සංවර්ධන දෙපාර්තමේන්තුව
		විකට්ටි ක්‍රීඩා සමාජය	උඩගම්මැද්ද		
		විනර්ස් යෞවන සමාජය	උඩ. වේඩරුව		
		එක්සත් අවමංගලාධාර සමිතිය	උඩ. වේඩරුව	මැදු/ස්වේ/99/35	ප්‍රාදේශීය ලේකම් කාර්යාලය
		දිමුතු ගොවි සංවිධානය	උඩ. වේඩරුව		ගොවිජන සේවා දෙප.
		උපේක්ෂා වැඩිහිටි සමිතිය	උඩ. වේඩරුව		ප්‍රාදේශීය ලේකම් කාර්යාලය
ගම රුකුම සංවිධානය	උඩ. වේඩරුව		ප්‍රාදේශීය ලේකම් කාර්යාලය		
826	නිතුලේමඩ	නැගෙනතුරු ක්‍රීඩා සමාජය	නිතුලේමඩ, රජවැල්ල	CP/CSD/MD/SCK/1/4/3	ප්‍රාදේශීය ලේකම් කාර්යාලය
		ගොවි සංවිධානය	නිතුලේමඩ, රජවැල්ල	DAD/426/16/13	ගොවිජන සංවර්ධන දෙපාර්තමේන්තුව
		වැඩිහිටි සමිතිය	නිතුලේමඩ, රජවැල්ල	2009/2/243/CP	ප්‍රාදේශීය ලේකම් කාර්යාලය
		තුරුලිය සිතමු කාන්තා ගොවි සංවිධානය	නිතුලේමඩ, රජවැල්ල	DAD/F/4/26/3	ගොවිජන සංවර්ධන දෙපාර්තමේන්තුව
		නවලිය සිතමු කාන්තා ගොවි සංවිධානය	නිතුලේමඩ, රජවැල්ල	DAD/F/4/26/60	ගොවිජන සංවර්ධන දෙපාර්තමේන්තුව
		මරණාධාර සමිතිය	නිතුලේමඩ, රජවැල්ල	මැදු/4/4/ස්වේ/2013/252	ප්‍රාදේශීය ලේකම් කාර්යාලය

වසම් අංක	ග්‍රාම නිලධාරිවසම	ස්වේඡා සමිතියේ නම	ලිපිනය	ලියාපදිංචි අංකය	ලියාපදිංචි ආයතනය
		සමාද්ධි සංවර්ධන සමිතිය	නිකුලේ මඩ, රජවැල්ල		සමාද්ධි සංවර්ධන දෙපාර්තමේන්තුව
827	මාබේරියතැන්න	මාබේරියතැන්න සමාද්ධි සමිතිය	මාබේරියතැන්න		සමාද්ධි සංවර්ධන දෙපාර්තමේන්තුව
		මාබේරියතැන්න කනි රේගන් කෝවිල	මාබේරියතැන්න	CPC/K/MD-24/K/120	ප්‍රාදේශීය ලේකම් කාර්යාලය
		මාබේරියතැන්න ශ්‍රී සෙල්ව විනයගර් කෝවිල	මාබේරියතැන්න	CPC/K/MD-10/K/120	ප්‍රාදේශීය ලේකම් කාර්යාලය
		මාබේරියතැන්න ග්‍රාම සංවර්ධන සමිතිය	මාබේරියතැන්න	CP/K/MD/827/RD 52	ප්‍රාදේශීය ලේකම් කාර්යාලය
829	වැවේගම	සමාද්ධි සංවර්ධන සමිතිය 1	වැවේගම	21/24/007/829/CB O/0008	සමාද්ධි සංවර්ධන දෙපාර්තමේන්තුව
		සමාද්ධි සංවර්ධන සමිතිය 2	වැවේගම	21/24/007/829/CB O/0009	සමාද්ධි සංවර්ධන දෙපාර්තමේන්තුව
		සමාද්ධි සංවර්ධන සමිතිය 3	වැවේගම	21/24/007/829/CB O/0010	සමාද්ධි සංවර්ධන දෙපාර්තමේන්තුව
		ග්‍රාම සංවර්ධන සමිතිය	වැවේගම	CP/K/MD/329/RD/38	ප්‍රාදේශීය ලේකම් කාර්යාලය
		වැඩිහිටි සමිතිය	වැවේගම	NSE/2009/2124370 CP	ප්‍රාදේශීය ලේකම් කාර්යාලය
		ළමා සමාජය	වැවේගම	DS/KGK/6/B/5/4	ප්‍රාදේශීය ලේකම් කාර්යාලය
		ගොවි සංවිධානය	වැවේගම	DAD/4/26/24	ගොවිජන සංවර්ධන දෙපාර්තමේන්තුව
		එක්සත් සුබසාධක සමිතිය	වැවේගම	මැ.දු /4/1/ස්වේ/2007/184	ප්‍රාදේශීය ලේකම් කාර්යාලය
830	ඇල්ලෙපොල	තෙල්දෙණියගම වැඩිහිටි සුභ සාධක සමිතිය	තෙල්දෙණියගම, ඇල්ලෙපොල	NSE/2009/2124365 CP	ප්‍රාදේශීය ලේකම් කාර්යාලය
		තෙල්දෙණියගම අවමංගලයාධාර හා සුභසාධක සමිතිය	තෙල්දෙණියගම, ඇල්ලෙපොල	මැ.දු/401/ස්වේ/200/289	ප්‍රාදේශීය ලේකම් කාර්යාලය
		පුබුදු ගොවි සංවිධානය	තෙල්දෙණියගම, ඇල්ලෙපොල	DAD/4/2617	ගොවිජන සේවා දෙපාර්තමේන්තුව කේන්ද්‍රය, තෙල්දෙණිය
		සමාද්ධි සමිතිය 11	තෙල්දෙණියගම, ඇල්ලෙපොල	21/24/007-830-CBO-11	ප්‍රාදේශීය ලේකම් කාර්යාලය
		සමාද්ධි සමිතිය 12	තෙල්දෙණියගම, ඇල්ලෙපොල	21/24/007-830-CBO-12	ප්‍රාදේශීය ලේකම් කාර්යාලය
		ශ්‍රී ඉන්ද්‍රසාර විහාරස්ථ දායක සභාව	තෙල්දෙණියගම, ඇල්ලෙපොල	S/5943	ප්‍රාදේශීය ලේකම් කාර්යාලය
		ශ්‍රී සංසමිත්තා කුලගන සමිතිය	තෙල්දෙණියගම ඇල්ලෙපොල රජවැල්ල	මහ/ මැ.දු/830/048	ප්‍රාදේශීය ලේකම් කාර්යාලය

වසම් අංක	ග්‍රාම නිලධාරිවසම	ස්වේඡා සමිතියේ නම	ලිපිනය	ලියාපදිංචි අංකය	ලියාපදිංචි ආයතනය
		තෙල් දෙණියගම ග්‍රාම සංවර්ධන සමිතිය	තෙල් දෙණියගම ඇල්ලේ පොල රජවැල්ල	PC/RC/RB/85	ප්‍රාදේශීය ලේකම් කාර්යාලය
831	ගල් අම්බලම	ග්‍රාම සංවර්ධන සමිතිය	ගල් අම්බලම, දිගන	මැදු/4/1/2003/116	ප්‍රාදේශීය ලේකම් කාර්යාලය
		මරණාධාර ඝූහසාධක සමිතිය	ගල් අම්බලම, දිගන	DAD/4/26/28	ප්‍රාදේශීය ලේකම් කාර්යාලය
		ලහිරු ගොවි සමිතිය	ගල් අම්බලම, දිගන	21/24/007/831/CB O/6013	ප්‍රාදේශීය ලේකම් කාර්යාලය
		සමාද්ධි සමිතිය	ගල් අම්බලම, දිගන	21/24/007/831/CB O/6014	ප්‍රාදේශීය ලේකම් කාර්යාලය
832	හිජ්ජාපුර	ග්‍රාම සංවර්ධන සමිතිය	හිජ්ජාපුර, රජවැල්ල	CP/K/MD/832/84	ප්‍රාදේශීය ලේකම් කාර්යාලය
		වැඩිහිටි සමිතිය	හිජ්ජාපුර, රජවැල්ල	NSE/2009/2124350 CP	ප්‍රාදේශීය ලේකම් කාර්යාලය
		ඔගස්ටා ක්‍රීඩා සමාජය	හිජ්ජාපුර, රජවැල්ල	KS/MD/SC/13	ප්‍රාදේශීය ලේකම් කාර්යාලය
		ගොවි සමිතිය	හිජ්ජාපුර, රජවැල්ල	DAD/4/26/29	ප්‍රාදේශීය ලේකම් කාර්යාලය
		සමාද්ධි බැංකුව	හිජ්ජාපුර, රජවැල්ල		ප්‍රාදේශීය ලේකම් කාර්යාලය
		ජනශා මරණාධාර සමිතිය	හිජ්ජාපුර, රජවැල්ල		ප්‍රාදේශීය ලේකම් කාර්යාලය
833	අඹගහලන්ද	අඹගහලන්ද ග්‍රාම සංවර්ධන සමිතිය	අඹගහලන්ද, රජවැල්ල	CP/K/MD/833/ 30	ප්‍රාදේශීය ලේකම් කාර්යාලය
		අඹගහලන්ද වැඩිහිටි සමිතිය	අඹගහලන්ද, රජවැල්ල		ප්‍රාදේශීය ලේකම් කාර්යාලය
		අඹගහලන්ද ක්‍රීඩා සමාජය	අඹගහලන්ද, රජවැල්ල		ප්‍රාදේශීය ලේකම් කාර්යාලය
		අඹගහලන්ද ගොවි සමිතිය	අඹගහලන්ද, රජවැල්ල	DAD/4/26/34	ප්‍රාදේශීය ලේකම් කාර්යාලය
		අඹගහලන්ද සම ද්ධි සමිතිය	අඹගහලන්ද, රජවැල්ල		ප්‍රාදේශීය ලේකම් කාර්යාලය
		අඹගහලන්ද මරණාධාර සමිතිය	අඹගහලන්ද, රජවැල්ල	මැදු/5/3/ස්වේ/2016/ 274	ප්‍රාදේශීය ලේකම් කාර්යාලය

19 පාරිසරික තොරතුරු:-

19.1 පරිසර දූෂණය සිදුවන ආකාරය:-

වසම් අංක	ග්‍රාම නිලධාරිවසම	ආයතනය	ස්ථානය	බලපෑම් සිදුවන අංශය	ඉවතලන ද්‍රව්‍ය
----------	-------------------	-------	--------	--------------------	----------------

794	ආරක්ෂක	ආරක්ෂක ලියාපදිංචි වන්න	කැලිකසල හා මල අපද්‍රව්‍ය ඇලවල් වලට බැහැර කරනු ලැබීමෙන් පාරිසරිකදූෂණය ජල දූෂණය සිදුවේ.		
810	මැදමහනුවර	මැදදුම්බර ප්‍රාදේශීය සභාව	මැදමහනුවර සුසාන භූමිය අසල	ප්‍රජාවට	පොලිතීන්/ප්ලාස්ටික්/ඉදුල්

19.2 අපද්‍රව්‍ය බැහැර කරන ස්ථාන:-

වසම් අංක	ග්‍රාම නිලධාරිවසම	ස්ථානය	භූමි ප්‍රමාණය (පර්චස්)	දිනකට එකතුවන අපද්‍රව්‍ය ප්‍රමාණය (කි. ග්‍රෑ)
764	විල් අමුණ	තෙල්දෙණිය ක්‍රීඩා පිටිය අසල	40	2000
773	උඩස්පත්තුව	උඩස්පත්තුව නගර සීමාව	40	1000
792	ඩක්වාරිය	රංගල නගරය	10	100
794	ආරක්ෂක	වතු වසමක් බැවින් අපද්‍රව්‍ය නිසි ලෙස බැහැර කළ හැකි ස්ථානයක් නැත	වතු වසමක් බැවින් ලිපිම කාමර ඇත. ඉඩ පහසුකම් නොමැත	
810	මැදමහනුවර	මැද මහනුවර සුසාන භූමිය අසල	2	100-140
812	මොරගහමුල	මොරගහමුල	1	5
824	උඩගම්මැද්ද	නිවාස අවට	10	
		වෙළඳ සැල් අවට	2	
		ප්‍රධාන මාර්ගවල කාණු බෝක්කු අසල	-	
830	ඇල්ලෙපොල	තම තමන්ගේම නිවෙස්වල ම සුදුසු ලෙස අපද්‍රව්‍ය බැහැර කිරීම සිදු කෙරේ		
764	විල් අමුණ	තෙල්දෙණිය ක්‍රීඩා පිටිය	40	2000

වසම් අංක	ග්‍රාම නිලධාරිවසම	ස්ථානය	භූමි ප්‍රමාණය (පර්චස්)	දිනකට එකතුවනඅපද්‍රව්‍ය ප්‍රමාණය (කි. ග්‍රෑ)
		අසල		
773	උඩිස්පත්තුව	උඩිස්පත්තුව නහර සීමාව	40	1000
792	ඩක්වාරිය	රංගල නගරය	10	100
794	ආරන්ඩේල්	වතු වසමක් බැවින් අපද්‍රව්‍ය නිසි ලෙස බැහැර කළ හැකි ස්ථානයක් නැත	වතු වසමක් බැවින් ලිපිම කාමර ඇත. ඉඩ පහසුකම් නොමැත	
810	මැදමහනුවර	මැද මහනුවර සුසාන භූමිය අසල	2	100-140
812	මොරගහමුල	මොරගහමුල	1	5
824	උඩගම්මැද්ද	නිවාස අවට	10	
		වෙළඳ සැල් අවට	2	
		ප්‍රධාන මාර්ගවල කාණු බෝක්කු අසල	-	
830	ඇල්ලෙපොල	තම තමන්ගේම නිවෙස්වල ම සුදුසු ලෙස අපද්‍රව්‍ය බැහැර කිරීම සිදු කෙරේ		

19.3 අපද්‍රව්‍ය අවිධිමත් ලෙස බැහැර කරන නිසා සිදු වී ඇති පාරිසරික ගැටළු:-

වසම් අංක	ග්‍රාම නිලධාරිවසම	ගැටළුව
773	උඩිස්පත්තුව	අධික දුර්ගන්ධය.,ජලය අපිරිසිදුවීම,ලෙඩ රෝග බෝවීම
786	නිල්ගල	කානු අවහිර වීම නිසා අපද්‍රව්‍ය ගලා යාම නිසි පරිදි සිදු නොවීම
790	රංගලඅලුත්වත්ත	ජල මූලාශ්‍ර අපවිත්‍රවීම

794	ෆර්න්ඩේල්	ඇලවල් හා කුඩා ඔය වෙත පොලිතින් අපද්‍රව්‍ය දැමීම හා ක්‍රමවත්වැසිකිළි පද්ධතියක් ජනතාවට නොමැති වීමෙන් ඇල මාර්ග අපවිත්‍ර වේ.
795	බර්න්සයිඩ්	මහනුවර ප්‍රධාන මාර්ගය දෙපස අවිධිමත් ලෙස අපද්‍රව්‍ය බැහැර කිරීමේගැටළු
800	හක්මන	මාර්ග අවට කැලි කසල එකතු වීම
810	මැදමහනුවර	දැඩි දුගඳ/අපිරිසිදු දුම
812	මොරගහමුල	බස් නැවතුම අසල නිසා දුගඳ වහනය වීම
814	මහදොරලියද්ද	පරිසරය දූෂණය වීම, ජලය අපිරිසිදු වීම, මිනිසුන්ට ලෙඩ රෝග වැලදීම හාබෝවීම, වන සතුන්ට හානි සිදුවීම
824	උඩගම්මැද්ද	පරිසර දූෂණය, ඩොංගු රෝගය ව්‍යාප්ත වීම
828	සෙනරත්වෙල	මදුරුවන් බෝවීම , ජලය අපිරිසිදු වීම
831	ගල්අම්බලම	ඩොංගු මදුරු උවදුරු, දුර්ගන්ධය පැතිරීම,විවිධ සෞඛ්‍ය ගැටළු ඇතිවීම
832	හිජ්ජාපුර	මදුරුවන් බෝවීම,ජලය අපිරිසිදු වීම
833	අඹගහලන්ද	මදුරුවන් බෝවීම,ජලය අපිරිසිදු වීම

20 ආහාර සුරක්ෂිතතාව:-

20.1 ආහාර ද්‍රව්‍ය (මාසික පරිභෝජනය) කි. ග්‍රෑ.:-

වසම් අංක	ග්‍රාම නිලධාරිවසම	සහල්	පිටි	පරිප්පු	කිරි	බිත්තර	මස්	මාළු	පොල්	පළතුරු	පළා වර්ග	අලවර්ග
740	ගෝනවල	3156	1578	473	473	106	147	42	3156	42	315	631
741	කොටගහ	3915	7830	600	150	2610	250	300	11745	200	150	780
742	තුනිස්ගල	11000	1200	850	450	2000	225	450	1800	180	190	750

වසම් අංක	ග්‍රාම නිලධාරිවසම	සහල්	පිටි	පරිප්පු	කිරි	බන්තර	මස්	මාළු	පොල්	පළතුරු	පළා වර්ග	අලව ර්ග
743	ගලබඩවත්ත	8950	525	330	340	1550	450	450	4800	400	200	300
744	නාගොල්ල	3500	35	200	120	400	80	160	650	15	150	500
745	ඇල්ලියද්ද	3780	450	150	225	1125	110	150	2025	1300	560	750
746	ගල්කොටුව	5040	600	200	300	1500	150	200	2700	1750	750	1000
747	වේරපිටිය	8100	370	360	180	3600	30	40	5580	20	7	900
748	වේරනැන්න											
749	බුලත්වත්ත	6165	579	274	137	2740	20	40	4247	20	7	685
750	දුන්නින්න											
751	මානෙළව	6250	630	325	180	2840	27	45	4250	20	7	670
752	ගිඬුබඩවරදිවෙල	3500	300	300	120	600	500	400	400	800	600	800
753	රංදිවෙල	12940	1880	1510	640	3230	789	965	6546	1800	750	1392
754	වැලිකැටිය	4600	184	276	368	1380	184	276	460	460	920	644
755	පුටුහපුව	1550	400	600	300	2500	300	450	700	750	1500	2000
756	ගිඬුබඩ	20000	1000	7000		2740	700	1000	6000	2000	500	2000
757	අම්බලගල	6000	500	500	150	3750	600	400	2250	1200	250	900
758	වටපාන	26190	3285	657	438	4380	438	438	6570	219	109	54
759	නුගේපතන	7840	672	896	440	7840	200	1568	6720	3000	1376	700
760	ගගසිරිගම	19000	800	1800	900	5000	2650	2980	1250	1000	500	1460
761	මඩපොල	24000	500	800	220	5000	625	820	10500	600	4200	6200
762	කරල්ලියද්ද	24444	1164	1644	873	8730	1164	1746	26190	2328	1746	1650
763	කන්දේගම	9000	560	810	1000	2600	500	500	8000	2500	500	2000
764	විල් අමුණ	13650	650	750	750	4900	985	1500	14625	1500	1500	1000
765	රංදෙණිය	9000	560	810	1000	2600	500	500	8000	2500	500	2000
766	උඩවෙල	89550	1000	700	2000	2500	3000	2500	59700	500	200	1000
767	වැල්ලෙකොට											
768	රඹුක්වැල්ල	5040	2500	280	450	4500	800	550	6500	40	80	200
769	පහුරුගොල්ල	12700	762	1270	508	3810	254	762	6350	762	762	1016
770	මීගහමඩිත්ත	9080	390	785	16501	4966	520	835	5185	2000	1950	850
771	වැගල	10000	1100	494	494	2470	250	350	12000	370	740	564
772	රංමුල්ල	12800	1600	1280	640	6400	640	960	9600	2560	1600	1600
773	උඩිපපත්තුව	10000	5000	5000	8000	50000	2000	2000	12000	10000	2000	50000
774	සිරිදිගන	3290	225	280	312	870	180	335	3120	698	860	210
775	පල්ලෙබාගේ	6500	610	609	195	2020	710	620	6050	200	408	750
776	ගබ්බෙල	9920	992	800	500	5000	774	750	8680	7500	7440	10000
777	ඇඹලගම	8500	225	450	250	1800	250	358	742	642	1380	1970
778	අමුපිටිය	6532	392	522	261	175	348	348	5226	348	348	653
779	උඩබාගේ	4000	600	300	30	500	100	100	6000	200	50	140
780	වරදිවෙල	3000	200	300	150	2000	30	60	3000	150	40	1550
781	බෝබැබිල	12600	7560	1000	7560	1200	1000	2016	7560	3024	252	2520
782	මකුල්දෙණිය	9700	3000	700	40	1000	150	200	12000	250	100	250
783	ගොඩමුන්න	10350	828	627	414	5175	621	828	724	3105	4140	3105
784	මාදෙණියාවක	4020	286	285	250	100	50	100				

වසම් අංක	ග්‍රාම නිලධාරිවසම	සහල්	පිටි	පරිප්පු	කිරි	බත්තර	මස්	මාළු	පොල්	පළතුරු	පළා වර්ග	අලව් ර්ග
785	මහරවෙල	13000	600	800	450	6000	300	800	1000	1500	1600	800
786	නිල්ගල	3000	985	1379	223	5910	591	788	2955	788	394	591
787	පොද්දල්ගොඩ	4435	310	433	264	2438	228	456	5545	2884	2535	602
788	වෙළඳරාඩ	7230	300	150	1500	300	300	150	6615	450	350	1000
789	කටුගොඩ	4000	1000	800								
790	රංගලඅලුත්වත්ත	3575	1430	1144	572	7150	715	1761	4290	2145	4290	2288
791	රංගල	4290	3217	429	643	2860	143	57	2860	28	214	1608
792	ඩක්වාරිය	3750	7500	620	350	15000	300	225	950	200	300	800
793	තංගප්පුව	2760	2760	184	92	5520	276	276	2760	92	1100	276
794	ආර්න්ඩේල්	5700	660	250	60	850	100	125	3200	150	60	600
795	බර්න්සයිඩ්	1506	376	451	225	50	60	30	1506	30	225	564
796	හීල්ඔය	12800	10240	10000	768	1100	2000	3000	1000	1000	500	1000
797	කුරුකොහොගම	7000	1000	3000	8000	2000	2000	2000	12000	10000	2000	50000
798	කිරිබත්තලාව	5500	450	1000	600	1500	400	500	6500	2000	500	1500
799	දකුණුදොරලියද්ද	0	0	0	0	0	0	0	0	0	0	0
800	හක්මන	4000	900	700	90	1500	150	75	3500	65	30	75
801	රේටියගම	25	90	165	164	1288	90	80	1932	140	150	160
802	කන්දේකුඹුර	7100	590	1120	253	1700	410	475	3500	320	160	375
803	මැටිදෙණිය	120000	200	500	170	2000	425	650	5800	300	2000	3100
804	හානියල්වෙල	6500	1200	720	150	4705	600	450	7528	600	300	950
805	නමදගල	7875	800	660	192	5000	600	400	6600	300	300	900
806	මාංගොඩ											
807	රඹුක්පොත	12700	762	1270	508	3810	254	762	6350	762	762	1016
808	රජගල	9200	1840	920	460	4600	230	230	5750	920	460	920
809	බෝමුරේ	10525	225	500	250	2000	250	300	1000	700	100	200
810	මැදමහනුවර	11352	355	540	504	2545	368	425	1059	780	1380	1970
811	උඩතැන්න	7450	92	894	745	2400	894	596	4470	596	1196	894
812	මොරගහමුල	4202	382	573	4778	550	573	382	2856	382	764	573
813	වතුලියද්ද	3000	25	1100	60	250	30	15	300	200	100	400
814	මහදොරලියද්ද	12700	762	1270	508	3810	254	762	6350	762	762	1016
815	අම්බාලේ	7980	220	211	266	2400	108	120	12960	54	216	298
816	මීරියගොල්ල											
817	පුවක්ගහදිවෙල	9200	420	310	250	3200	270	300	18200	350	480	1600
818	බඹරගහදෙණිය	565	1450	1450	1400	5680	6000	1490	8000	14050	900	950
819	සදසිරිදුනුවිල											
820	තැන්නලන්ද	5280	4100	220	177	258	477	324	5300	250	4800	2410
821	මීගහලන්ද	7200	17000	5000	1000	2000	1500	2000	9000	900	500	4500
822	වෙලපහළ	5280	4100	220	177	528	477	324	5300	250	600	800
823	මැදගමමැද්ද	7200	17000	5000	1000	2000	1500	2000	9000	900	500	4500
824	උඩගමමැද්ද	12600	620	485	182	2150	360	690	6800	800	850	4500
826	නිතුලේමඩ	22380	1605	1600	1700	9750	980	993	19,200	2450	790	1350



වසම් අංක	ග්‍රාම නිලධාරිවසම	සහල්	පිටි	පරිප්පු	කිරි	බිත්තර	මස්	මාළු	පොල්	පළතුරු	පළා වර්ග	අලවුර්ග
827	මාබේරියතැන්න	3985	400	797	5977	3188	799	797	3188	1794	797	300
828	සෙනරත්වෙල	4500	550	850	5980	3200	850	850	3250	1990	900	400
829	වැවේගම	3800	500	1800	200	1000	100	200	5000	500	200	500
830	ඇල්ලෙපොල	8450	536	526	526	4000	386	496	8890	889	3045	889
831	ගල්අම්බලම	4500	5000	1204	900	18060	1500	2000	9000	18000	225	3400
832	හිජ්ජාපුර	10225	6141	1023	1637	818	1228	409	20471	4500	3275	438
833	අඹගහලන්ද	8,250	4,127	1,100	1,250	850	1,260	412	11,557	3,520	2,012	395
	එකතුව	885,722	156,342	91,165	93,510	314,125	53,637	58,267	566,893	136,244	82,259	207,552

